

**Teiknforklaring**

**Reguleringsplan PBL 2008**

**§12-5. Nr. 1 - Bygninger og anlegg**

- Fritidsbusetnad [1120]
- Campingplass [1173]

**§12-5. Nr. 2 – Samferdselsanlegg og teknisk infrastruktur**

- Veg [2010]
- Parkeringsplassar [2082]

**§12-5. Nr. 5 – Landbruks-, natur- og friluftsmål og reindrift**

- Friluftsmål [5130]
- Vern av kulturmiljø eller kulturmiljø [5600]

**§12-5. Nr. 6 – Bruk og vern av sjø og vassdrag, med tilhørende strandsone**

- Badeområde [6770]


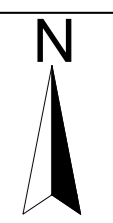
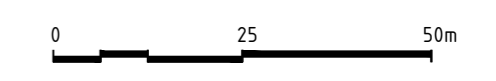
**§12-6 - Omsynssoner**

- Høgspenningsanlegg (inkl. høgspenkablar) [370]
  - Bevaring kulturmiljø [570]
- Linjesymbol**
- Plangrense
  - Formålgrense
  - Grense for faresone
  - Grense for angitt hensynssone
  - Byggegrense [1211]
  - Bebyggelse som inngår i planen [1214]
  - Regulert senterlinje [1221]
  - Måle og avstandslinje [1259]

**Kartopplysningar**

Kjelde for basiskart: Ambita Infoland  
 Dato for basiskart: 15.11.2023  
 Koordinatsystem: ETRS89.UTM-32N  
 Høgdegrunnlag: NN2000

Ekvidistanse: 1m  
 Kartmålestokk: 1:1000 / A2



**Detaljregulering**  
**Straumshaugane Gnr.4 bnr.8**

Bømlo kommune **Med tilhørende føresegner**

Arealplan-ID:  
4613\_200707

Forslagstillar:  
Svein Trygve Larsen

**SAKSHANDSAMING ETTER PLAN- OG BYGNINGSLOVA**

Dato	Revisjon	mindre reguleringsendring
04.12.2024		

SAKS-NR	DATO	SIGN
	04.02.2013	

**Kommunestyret sitt vedtak**

Ny 2. gongs handsaming		
Offentleg ettersyn frå .....		
2. gongs handsaming	5/13	16.01.2013
Offentleg ettersyn frå 23.03.2012 til 04.05.2012		
1. gongs handsaming	24/12	22.02.2012
Kunngjering av oppstart av planarbeid		23.03.2011
Oppstartsmøte		

**PLANEN ER UTARBEIDD AV:**

TEGNNR.	DATO	SIGN.
-	02.08.2011	xx

Det stadfestas at planen er i samsvar med kommunestyret sitt vedtak

Dato \_\_\_\_\_ Plansjef \_\_\_\_\_