


Vedlegg til kulturminneplan



Kommunedelplan for kulturminne, vedlegg 2021 – 2032



22.02.2021

Kommunedirektøren

Innholdsliste:

1. Arkeologiske kulturminne	3
2. Føresegner og retningslinjer for bevaring av kulturminne og kulturmiljø	9
2.1. Føresegner	9
2.2. Retningslinjer klasse A, omsynssone H570 c (pbl § 11-8c).....	9
2.3. Retningslinjer klasse B, verneverdige kulturminne, listeført.....	10
3. Omtale av omsynssoner (klasse A)	11
4. Liste over verneverdige kulturminne (klasse B).....	34
5. Digitalt kart.....	37
6. Omtale av tiltak i handlingsplan	40
6.1. Generelle tiltak – formidling og forvaltning.....	40
6.2. Status, mål og aktuelle tiltak innfor ulike tema i planen.....	41

1. Arkeologiske kulturminne

Oversikten over arkeologiske kulturminne er henta frå Riksantikvaren sitt kulturminneregister, Askeladden.

Lokalitets-ID	Type kulturminne	Gardsnamn
6269-1	Gravminne	Vordland
6713-1	Bosetning-aktivitetsområde	Aga
6714-1	Bosetning-aktivitetsområde	Eide
6715-1	Gravminne	Eikeland
6716-1	Steinbrudd	Finnås
6717	Gravfelt	Håvik, ytre
6718-1	Gravminne	Hiskjo
6719-1	Bosetning-aktivitetsområde	Hovland, indre/midtre
6720	Gravfelt	Meling
6721-1	Gravminne	Meling
6722-1	Gravminne	Nese, øvre
6723-1	Bosetning-aktivitetsområde	Røyksund, indre
6724-1	Bosetning-aktivitetsområde	Røyksund, indre
6725-1	Gravminne	Spissøy, nedre
6726-1	Gravminne	Spissøy, nedre
6727	Gravminne	Spissøy, øvre
6728-1	Gravminne	Teigeland
6729-1	Gravminne	Teigeland
6730-1	Gravminne	Totland
6731-1	Bosetning-aktivitetsområde	Vika
6732-1	Bosetning-aktivitetsområde	Vordland
16082-1	Gravminne	Allsvåg
16083-1	Bosetning-aktivitetsområde	Eide
16084-1	Bosetning-aktivitetsområde	Eide
16085-1	Bosetning-aktivitetsområde	Eide
16086-1	Bosetning-aktivitetsområde	Espevær
16087-1	Bosetning-aktivitetsområde	Foldrøyhamn
16088-1	Bosetning-aktivitetsområde	Foldrøyhamn
16089-1	Gravminne	Fylkesnes
16090-1	Gravminne	Fylkesnes
16091-1	Gravminne	Grindheim, øvre
16092-1	Bosetning-aktivitetsområde	Grønås
16093-1	Gravminne	Habbarstad, søre
16094-1	Bosetning-aktivitetsområde	Hatlevik
16095-1	Bosetning-aktivitetsområde	Håvik, indre
16096-1	Bosetning-aktivitetsområde	Hovland, indre/midtre
16097-1	Bosetning-aktivitetsområde	Hovland, indre/midtre
16098-1	Bosetning-aktivitetsområde	Hovland, indre/midtre
16099-1	Bosetning-aktivitetsområde	Hovland, indre/midtre
16100-1	Bosetning-aktivitetsområde	Hovland, indre/midtre
16101-1	Bautasteinslokaltet	Hovland, midtre
16102-1	Gravminne	Nese, øvre
16103-1	Bosetning-aktivitetsområde	Røyksund, indre
16104-1	Bosetning-aktivitetsområde	Selsøy
16105-1	Gravminne	Sønstabø
16106-1	Bosetning-aktivitetsområde	Svortland
16107-1	Gravminne	Teigeland
35716-1	Gravminne	Spissøy, øvre
35717	Gravfelt	Totland
35718-1	Bosetning-aktivitetsområde	Vespestad

Lokalitets-ID	Type kulturminne	Gardsnamn
16108-1	Gravminne	Totland
16109-1	Bosetning-aktivitetsområde	Vespestad
16110-1	Bosetning-aktivitetsområde	Eide
16111-1	Bosetning-aktivitetsområde	Vold
25785-1	Bosetning-aktivitetsområde	Eide
25786-1	Bosetning-aktivitetsområde	Eide
25787-1	Bosetning-aktivitetsområde	Eide
25788-1	Gravminne	Eikeland
25789-1	Bosetning-aktivitetsområde	Espevær
25790-1	Bosetning-aktivitetsområde	Grønås
25791-1	Bosetning-aktivitetsområde	Hillestveit
25792-1	Gravminne	Hiskjo
25793-1	Bosetning-aktivitetsområde	Hovland, indre/midtre
25794-1	Bosetning-aktivitetsområde	Hovland, indre/midtre
25795-1	Bosetning-aktivitetsområde	Hovland, indre/midtre
25796-1	Bosetning-aktivitetsområde	Hovland, indre/midtre
25797-1	Bosetning-aktivitetsområde	Hovland, indre/midtre
25798-1	Bosetning-aktivitetsområde	Hovland, indre/midtre
25799-1	Gravminne	Mehus
25800	Gravfelt	Meling
25801-1	Gravminne	Meling
25802-1	Gravminne	Nese, nedre
25803-1	Bosetning-aktivitetsområde	Selsøy
25804-1	Gravminne	Skimmeland, nedre
25805-1	Bosetning-aktivitetsområde	Skimmeland, øvre
25806-1	Bosetning-aktivitetsområde	Vespestad
25807-1	Bosetning-aktivitetsområde	Vespestad
25808-1	Bosetning-aktivitetsområde	Vespestad
25809-1	Bosetning-aktivitetsområde	Vespestad
25810-1	Gårdsanlegg	Vordland
35699-1	Gravminne	Allsvåg
35700-1	Bosetning-aktivitetsområde	Eide
35701-1	Bosetning-aktivitetsområde	Eide
35702-1	Bosetning-aktivitetsområde	Eide
35703-1	Bosetning-aktivitetsområde	Grønås
35704-1	Bosetning-aktivitetsområde	Hovland, indre/midtre
35705-1	Gravminne	Mehus
35706	Gravfelt	Nese, øvre
35707-1	Gravminne	Notland
35708-1	Gravminne	Okland
35709-1	Bosetning-aktivitetsområde	Otterøya
35710	Gravfelt	Risøyno
35711-1	Bosetning-aktivitetsområde	Røyksund, indre
35712-1	Gravminne	Sønstabø
35713	Gravfelt	Sønstabø
35714-1	Bosetning-aktivitetsområde	Spissøy, nedre
35715-1	Bosetning-aktivitetsområde	Spissøy, øvre
66715-1	Bosetning-aktivitetsområde	Eide
66716-1	Bosetning-aktivitetsområde	Eide
66717	Bosetning-aktivitetsområde	Eide

Lokalitets-ID	Type kulturminne	Gardsnamn
35719-1	Bosetning-aktivitetsområde	Vespestad
45750-1	Bosetning-aktivitetsområde	Eide
45751-1	Bosetning-aktivitetsområde	Eide
45752-1	Gravminne	Espelend
45753-1	Bosetning-aktivitetsområde	Foldrøyhamn
45754-1	Gravminne	Fylkesnes
45755-1	Gravminne	Grindheim, nedre
45756-1	Bosetning-aktivitetsområde	Håvik, indre
45757-1	Bosetning-aktivitetsområde	Hovland, indre/midtre
45758-1	Bosetning-aktivitetsområde	Hovland, indre/midtre
45759-1	Bosetning-aktivitetsområde	Hovland, indre/midtre
45760-1	Bosetning-aktivitetsområde	Hovland, indre/midtre
45761-1	Bosetning-aktivitetsområde	Hovland, indre/midtre
45762-1	Bosetning-aktivitetsområde	Hovland, indre/midtre
45763-1	Bosetning-aktivitetsområde	Hovland, indre/midtre
45764-1	Bosetning-aktivitetsområde	Kvernanes
45765-1	Gravminne	Nese, øvre og nedre
45766-1	Gravminne	Røyksund, indre
45767-1	Gravminne	Sørvoll
45768-1	Bosetning-aktivitetsområde	Vordland
55453-1	Gravminne	Eikeland
55454-1	Bosetning-aktivitetsområde	Finnås
55455-1	Bosetning-aktivitetsområde	Foldrøy
55456-1	Gravminne	Fylkesnes
55457-1	Gravminne	Habbarstad, nordre
55458-1	Bosetning-aktivitetsområde	Håvik, indre
55459	Gravfelt	Hollund
55460-1	Bosetning-aktivitetsområde	Hovland og Vold
55461-1	Gravminne	Hovland, indre
55462-1	Bosetning-aktivitetsområde	Hovland, indre
55463-1	Bosetning-aktivitetsområde	Hovland, indre/midtre
55464-1	Bosetning-aktivitetsområde	Hovland, indre/midtre
55465-1	Bosetning-aktivitetsområde	Hovland, indre/midtre
55466-1	Annen arkeologisk lokalitet	Hovland, indre/midtre
55467-1	Bosetning-aktivitetsområde	Hovland, indre/midtre
55468	Bosetning-aktivitetsområde	Hovland, indre/midtre
55469-1	Bosetning-aktivitetsområde	Hovland, indre/midtre
55470	Gravfelt	Nese, nedre
55471-1	Gravminne	Nese, øvre
55472-1	Gravminne	Nese, øvre
55473-1	Gravminne	Okland
55474-1	Bosetning-aktivitetsområde	Røyksund, ytre
55475-1	Bautasteinslokalitet	Skimmeland, øvre
55476	Gravminne	Sønstabø
55477-1	Gravminne	Spissøy, nedre
55478	Gravfelt	Spissøy, øvre
55479-1	Bosetning-aktivitetsområde	Tormodsetre
55480-1	Bosetning-aktivitetsområde	Vespestad
60470-1	Bosetning-aktivitetsområde	Aga
60471-1	Bosetning-aktivitetsområde	Aga
60472-1	Bosetning-aktivitetsområde	Aga
66713-1	Gravminne	Allsvåg
66714-1	Bosetning-aktivitetsområde	Eide
72849-1	Bosetning-aktivitetsområde	Vordland
88486-1	Bosetning-aktivitetsområde	Innvær
89137-1	Skipsfunn	

Lokalitets-ID	Type kulturminne	Gardsnamn
66718-1	Bosetning-aktivitetsområde	Espevær
66719-1	Bosetning-aktivitetsområde	Espevær
66720-1	Bosetning-aktivitetsområde	Espevær
66721-1	Bosetning-aktivitetsområde	Espevær
66722	Steinbrudd	Finnås
66723-1	Gravminne	Grindheim, øvre
66724-1	Bosetning-aktivitetsområde	Håvik, indre
66725-1	Funnsted	Hovland, indre
66726-1	Bosetning-aktivitetsområde	Hovland, indre/midtre
66727-1	Bosetning-aktivitetsområde	Hovland, indre/midtre
66728-1	Bosetning-aktivitetsområde	Hovland, indre/midtre
66729	Bosetning-aktivitetsområde	Hovland, indre/midtre
66730-1	Bosetning-aktivitetsområde	Hovland, indre/midtre
66731-1	Bosetning-aktivitetsområde	Hovland, indre/midtre
66732	Gravfelt	Meling
66733-1	Gravminne	Mosterhamn, austre
66734-1	Gravminne	Nese, øvre
66735-1	Gravminne	Oldereid
66736-1	Gravminne	Røyksund, indre
66737-1	Bosetning-aktivitetsområde	Røyksund, ytre
66738-1	Gravminne	Skimmeland, øvre
66739-1	Gravminne	Spissøy, øvre
66740-1	Gravminne	Tjong
66741-1	Gravminne	Totland
66742-1	Steinbrudd	Urdo
66743-1	Bosetning-aktivitetsområde	Eide
66744-1	Bosetning-aktivitetsområde	Vespestad
66745-1	Bosetning-aktivitetsområde	Vespestad
66746-1	Bosetning-aktivitetsområde	Vikjo, sør
66747-1	Bosetning-aktivitetsområde	Vordland
66748-1	Bosetning-aktivitetsområde	Vordland
72827-1	Gravminne	Allsvåg
72828-1	Gravminne	Berøyno
72829-1	Bosetning-aktivitetsområde	Espevær
72830-1	Gravminne	Fylkesnes
72831-1	Gravminne	Fylkesnes
72832-1	Jernvinneanlegg	Grindheim, øvre
72833-1	Gravminne	Håvik, ytre
72834-1	Bosetning-aktivitetsområde	Hovland og Vold
72835-1	Bosetning-aktivitetsområde	Hovland, indre/midtre
72836-1	Bosetning-aktivitetsområde	Hovland, indre/midtre
72837-1	Bosetning-aktivitetsområde	Hovland, midtre
72838-1	Bosetning-aktivitetsområde	Meling
72839-1	Gravminne	Nese, nedre
72840	Gravfelt	Nordtun
72841-1	Gravminne	Otterøya
72842-1	Bosetning-aktivitetsområde	Sele
72843-1	Bosetning-aktivitetsområde	Spissøy, nedre
72844-1	Bosetning-aktivitetsområde	Spissøy, nedre
72845-1	Gravminne	Steinsbø
72846-1	Bosetning-aktivitetsområde	Torgjo
72847-1	Bosetning-aktivitetsområde	Eide
72848-1	Bosetning-aktivitetsområde	Eide
94325-1	Bosetning-aktivitetsområde	Eidet
94578-1	Bosetning-aktivitetsområde	Espevær
94579-1	Gravminne	Finnås

Lokalitets-ID	Type kulturminne	Gardsnamn
89138-1	Skipsfunn	
89139-1	Havneområde	
89141	Havneområde	
89252	Skipsfunn	
89260-1	Skipsfunn	
89261-1	Skipsfunn	
89262-1	Skipsfunn	
89308-1	Skipsfunn	
89325-1	Havneområde	
89421-1	Bosetning-aktivitetsområde	Berge
89422-1	Bosetning-aktivitetsområde	Berge
89423-1	Bosetning-aktivitetsområde	Berge
89424-1	Steinbrudd	Berge
89425-1	Bosetning-aktivitetsområde	Berge
89426-1	Bosetning-aktivitetsområde	Hille
89427-1	Bosetning-aktivitetsområde	Hille
89428-1	Bosetning-aktivitetsområde	Hille
89429-1	Gravminne	Hille
89444	Gravfelt	Vespestad
90554-1	Bosetning-aktivitetsområde	Vespestad
90556-1	Bosetning-aktivitetsområde	Eide
90557-1	Bosetning-aktivitetsområde	Eide
90558-1	Bosetning-aktivitetsområde	Eide
90559-1	Bosetning-aktivitetsområde	Eide
90560-1	Bosetning-aktivitetsområde	Eide
90561-1	Bosetning-aktivitetsområde	Eide
90562-1	Bosetning-aktivitetsområde	Eide
90563-1	Bosetning-aktivitetsområde	Eide
90565-1	Bosetning-aktivitetsområde	Eide
90566-1	Bosetning-aktivitetsområde	Eide
90568-1	Bosetning-aktivitetsområde	Eide
90569-1	Bosetning-aktivitetsområde	Eide
90571-1	Funnsted	Vespestad
90572-1	Forsvarsanlegg	Berge
90573-1	Steinbrudd	Espevær
93920-1	Bosetning-aktivitetsområde	Berge
93921-1	Bosetning-aktivitetsområde	Hovland
93926-1	Bosetning-aktivitetsområde	Berge
93927-1	Bosetning-aktivitetsområde	Vespestad
93928-1	Bosetning-aktivitetsområde	Vespestad/Eide
93929-1	Bosetning-aktivitetsområde	Vespestad/Eide
93930-1	Funnsted	Berge
93954-1	Funnsted	Eide
93959-1	Bosetning-aktivitetsområde	Andal
94235-1	Bosetning-aktivitetsområde	Vespestad
94236-1	Bosetning-aktivitetsområde	Vespestad
94292-1	Bosetning-aktivitetsområde	Eide
94293-1	Bosetning-aktivitetsområde	Eide
94294-1	Funnsted	Eidet
94295-1	Bosetning-aktivitetsområde	Eidet
94322-1	Bosetning-aktivitetsområde	Eidet
94323-1	Bosetning-aktivitetsområde	Eidet
94324-1	Bosetning-aktivitetsområde	Eidet
96353-1	Bosetning-aktivitetsområde	Røyksund
96354-1	Bosetning-aktivitetsområde	Røyksund
96355-1	Bosetning-aktivitetsområde	Røyksund

Lokalitets-ID	Type kulturminne	Gardsnamn
94600-1	Bosetning-aktivitetsområde	Foldrøyhamn
94601-1	Funnsted	Foldrøyhamn
94602-1	Bosetning-aktivitetsområde	Gisøysund
94603-1	Bosetning-aktivitetsområde	Gisøysund
94605-1	Bosetning-aktivitetsområde	Gisøysund
96028-1	Bautasteinslokalitet	Habbarstad
96029-1	Bosetning-aktivitetsområde	Hille
96030-1	Bosetning-aktivitetsområde	Hille
96031-1	Bosetning-aktivitetsområde	Hille
96061-1	Bosetning-aktivitetsområde	Hovland
96062-1	Bosetning-aktivitetsområde	Håvik
96063-1	Bosetning-aktivitetsområde	Innvær
96151	Bosetning-aktivitetsområde	Innvær
96153-1	Bosetning-aktivitetsområde	Innvær
96156-1	Bosetning-aktivitetsområde	Innvær
96158-1	Bosetning-aktivitetsområde	Katla
96160-1	Bosetning-aktivitetsområde	Kvarven
96161-1	Bosetning-aktivitetsområde	Kvarven
96162-1	Bosetning-aktivitetsområde	Kvarven
96163-1	Bosetning-aktivitetsområde	Kvarven
96164-1	Bosetning-aktivitetsområde	Kvarven
96223-1	Bosetning-aktivitetsområde	Mækjebakken
96224-1	Bosetning-aktivitetsområde	Nese
96225-1	Bosetning-aktivitetsområde	Nese
96281-1	Bosetning-aktivitetsområde	Pollen
96282-1	Bosetning-aktivitetsområde	Pollen
96285-1	Bosetning-aktivitetsområde	Pollen
96288-1	Bosetning-aktivitetsområde	Rolvsnæs
96291-1	Bosetning-aktivitetsområde	Rolvsnæs
96293-1	Bosetning-aktivitetsområde	Rolvsnæs
96297-1	Bosetning-aktivitetsområde	Rolvsnæs
96298-1	Bosetning-aktivitetsområde	Rolvsnæs
96299-1	Bosetning-aktivitetsområde	Rolvsnæs
96300-1	Bosetning-aktivitetsområde	Rolvsnæs
96301-1	Bosetning-aktivitetsområde	Rolvsnæs
96302-1	Bosetning-aktivitetsområde	Rolvsnæs
96303-1	Bosetning-aktivitetsområde	Rolvsnæs
96307-1	Gravminne	Mosterhamn
96329-1	Bosetning-aktivitetsområde	Røyksund
96331-1	Bosetning-aktivitetsområde	Røyksund
96336-1	Bosetning-aktivitetsområde	Røyksund
96337-1	Bosetning-aktivitetsområde	Røyksund
96339-1	Bosetning-aktivitetsområde	Røyksund
96343-1	Bosetning-aktivitetsområde	
96344-1	Bosetning-aktivitetsområde	Røyksund
96345-1	Bosetning-aktivitetsområde	Røyksund
96346-1	Bosetning-aktivitetsområde	Røyksund
96347-1	Bosetning-aktivitetsområde	Røyksund
96348-1	Bosetning-aktivitetsområde	Røyksund
96349-1	Bosetning-aktivitetsområde	Røyksund
96350-1	Bosetning-aktivitetsområde	Røyksund
96351-1	Bosetning-aktivitetsområde	Røyksund
96352-1	Bosetning-aktivitetsområde	Røyksund
96506-1	Bosetning-aktivitetsområde	Spissøy
96507-1	Bosetning-aktivitetsområde	Spissøy
96508-1	Bosetning-aktivitetsområde	Spissøy

Lokalitets-ID	Type kulturminne	Gardsnamn
96356-1	Bosetning-aktivitetsområde	Røyksund
96377-1	Bosetning-aktivitetsområde	Selsøy
96378-1	Bosetning-aktivitetsområde	Selsøy
96380-1	Bosetning-aktivitetsområde	Røyksund
96382-1	Bosetning-aktivitetsområde	Røyksund
96390-1	Bosetning-aktivitetsområde	Røyksund
96402-1	Bosetning-aktivitetsområde	Røyksund
96403-1	Bosetning-aktivitetsområde	Røyksund
96404-1	Bosetning-aktivitetsområde	Røyksund
96405-1	Bosetning-aktivitetsområde	Røyksund
96406-1	Bosetning-aktivitetsområde	Røyksund
96407-1	Bosetning-aktivitetsområde	Røyksund
96408-1	Bosetning-aktivitetsområde	Røyksund
96409-1	Bosetning-aktivitetsområde	Røyksund
96411-1	Bosetning-aktivitetsområde	Røyksund
96412-1	Bosetning-aktivitetsområde	Røyksund
96413-1	Bosetning-aktivitetsområde	Håvik
96414-1	Bosetning-aktivitetsområde	Håvik
96415-1	Bosetning-aktivitetsområde	Håvik
96416-1	Bosetning-aktivitetsområde	Håvik
96417-1	Bosetning-aktivitetsområde	Spissøy
96418-1	Funnsted	Spissøy
96419-1	Bosetning-aktivitetsområde	Spissøy
96420-1	Bosetning-aktivitetsområde	Spissøy
96421-1	Bosetning-aktivitetsområde	Spissøy
96422-1	Bosetning-aktivitetsområde	Spissøy
96423-1	Bosetning-aktivitetsområde	Spissøy
96424-1	Bosetning-aktivitetsområde	Spissøy
96425-1	Bosetning-aktivitetsområde	Spissøy
96426-1	Bosetning-aktivitetsområde	Spissøy
96427-1	Bosetning-aktivitetsområde	Spissøy
96428	Gravfelt	Spissøy
96429-1	Bosetning-aktivitetsområde	Spissøy
96430-1	Bosetning-aktivitetsområde	Spissøy
96434-1	Bosetning-aktivitetsområde	Spissøy
96435-1	Bosetning-aktivitetsområde	Spissøy
96437-1	Bosetning-aktivitetsområde	Spissøy
96438-1	Bosetning-aktivitetsområde	Spissøy
96439-1	Bosetning-aktivitetsområde	Spissøy
96440-1	Bosetning-aktivitetsområde	Spissøy
96442-1	Bosetning-aktivitetsområde	Spissøy
96443-1	Bosetning-aktivitetsområde	Spissøy
96444-1	Bosetning-aktivitetsområde	Spissøy
96445-1	Bosetning-aktivitetsområde	Spissøy
96446-1	Bosetning-aktivitetsområde	Spissøy
96447-1	Bosetning-aktivitetsområde	Spissøy
96448-1	Bosetning-aktivitetsområde	Spissøy
96449-1	Bosetning-aktivitetsområde	Spissøy
96450-1	Bosetning-aktivitetsområde	Spissøy
96502-1	Bosetning-aktivitetsområde	Spissøy
96503-1	Bosetning-aktivitetsområde	Spissøy
96504-1	Bosetning-aktivitetsområde	Spissøy
96505-1	Bosetning-aktivitetsområde	Spissøy
117146-1	Bosetning-aktivitetsområde	Rubbestadneset
117184-1	Bosetning-aktivitetsområde	
117495-1	Bosetning-aktivitetsområde	Rolvnes

Lokalitets-ID	Type kulturminne	Gardsnamn
96509-1	Bosetning-aktivitetsområde	Spissøy
96510-1	Gravminne	Spissøy
96515-1	Bosetning-aktivitetsområde	Spissøy
96516-1	Bosetning-aktivitetsområde	Stangarvåg
96517-1	Bosetning-aktivitetsområde	Stangarvåg
96519-1	Gravminne	Stautland
96522-1	Bosetning-aktivitetsområde	Staveland
96523-1	Bosetning-aktivitetsområde	Staveland
96524-1	Bosetning-aktivitetsområde	Staveland
96525-1	Bosetning-aktivitetsområde	Staveland
96526-1	Bosetning-aktivitetsområde	Staveland
96527-1	Bosetning-aktivitetsområde	Staveland
96555-1	Bosetning-aktivitetsområde	Staveland
96556-1	Bosetning-aktivitetsområde	Staveland
96557-1	Gravminne	Sørvoll
96558-1	Bosetning-aktivitetsområde	Torgjo
96559-1	Bosetning-aktivitetsområde	Ulversøy
96561-1	Bosetning-aktivitetsområde	Ulversøy
96577	Bosetning-aktivitetsområde	Ulversøy
96587	Bosetning-aktivitetsområde	Vespestad
96589-1	Bosetning-aktivitetsområde	Vikjo
96590-1	Bosetning-aktivitetsområde	Vikjo
96592-1	Bosetning-aktivitetsområde	Vikjo
96593-1	Bosetning-aktivitetsområde	Vikjo
96595-1	Bosetning-aktivitetsområde	Vikjo
96603-1	Bosetning-aktivitetsområde	Vikjo
96612-1	Bosetning-aktivitetsområde	Svortland
96613-1	Bosetning-aktivitetsområde	Kvernanes
96614-1	Bosetning-aktivitetsområde	Kvernanes
96615-1	Bosetning-aktivitetsområde	Kvernanes
96616-1	Bosetning-aktivitetsområde	Kvernanes
96617-1	Bosetning-aktivitetsområde	Kvernanes
96618-1	Bosetning-aktivitetsområde	Kvernanes
96619-1	Bosetning-aktivitetsområde	Kvernanes
96620-1	Funnsted	Kvernanes
96621-1	Funnsted	Kvernanes
96622-1	Bosetning-aktivitetsområde	Kvernanes
96623-1	Bosetning-aktivitetsområde	Notland
96624-1	Bosetning-aktivitetsområde	Notland
96625-1	Bosetning-aktivitetsområde	Vikjo
96877-1	Bosetning-aktivitetsområde	Pollen
96878-1	Bosetning-aktivitetsområde	Pollen
96879-1	Gravminne	Spissøy
96880-1	Bosetning-aktivitetsområde	Otterøya
100592-1	Bosetning-aktivitetsområde	Eikeland
102240-1	Skipsfunn	
106391-1	Bosetning-aktivitetsområde	Svortland
111580-1	Bosetning-aktivitetsområde	Øvre Skimmeland
111581-1	Bosetning-aktivitetsområde	Skimmeland
111582-1	Bosetning-aktivitetsområde	Skimmeland
114126-1	Bosetning-aktivitetsområde	Hidle
116346-1	Ovnslokaltet	Røyksund
117145-1	Bosetning-aktivitetsområde	Rubbestadneset
140983-1	Skipsfunn	
141009-1	Skipsfunn	
141040-1	Skipsfunn	

Lokalitets-ID	Type kulturminne	Gardsnamn
117496-1	Bosetning-aktivitetsområde	Rolvsnæs
117754-1	Bosetning-aktivitetsområde	Espevær
118149-1	Skipsfunn	
122877-1	Bosetning-aktivitetsområde	Aga (Agasøster)
123123-1	Funnsted	
124224-1	Bosetning-aktivitetsområde	Innvær
127145-1	Bosetning-aktivitetsområde	Sakseid
127362-1	Bosetning-aktivitetsområde	Rubbestadneset
127363-1	Funnsted	Rubbestadneset
127365-1	Funnsted	Rubbestadneset
127366-1	Bosetning-aktivitetsområde	Rubbestadneset
127367-1	Funnsted	Rubbestadneset
127374-1	Funnsted	
127388-1	Bosetning-aktivitetsområde	Rubbestadneset
127847-1	Funnsted	Rubbestadneset
127850	Bosetning-aktivitetsområde	Rubbestadneset
128029-1	Bosetning-aktivitetsområde	Mækjebakken
131846-1	Bosetning-aktivitetsområde	Aga
134765-1	Bosetning-aktivitetsområde	
135006-1	Bosetning-aktivitetsområde	Røyksund
135036-1	Bosetning-aktivitetsområde	
135069-1	Bosetning-aktivitetsområde	
135110	Bosetning-aktivitetsområde	
136390-1	Bosetning-aktivitetsområde	Totland
136391-1	Bosetning-aktivitetsområde	Totland
136771-1	Bosetning-aktivitetsområde	Mækjebakken
138440-1	Bosetning-aktivitetsområde	Svortland
138441-1	Funnsted	Svortland
139501-1	Fiske- og fangstsystem	
139506-1	Fiske- og fangstsystem	
139678-1	Skipsfunn	
139679-1	Bosetning-aktivitetsområde	Svortland
139739-1	Skipsfunn	
139745-1	Skipsfunn	
140621-1	Bosetning-aktivitetsområde	
140622-1	Kullfremstillingsanlegg	
140623-1	Dyrkingsspor	Sætre
140674-1	Bosetning-aktivitetsområde	
140675-1	Bosetning-aktivitetsområde	
140676-1	Bosetning-aktivitetsområde	
140677-1	Bosetning-aktivitetsområde	
140829-1	Skipsfunn	
140832-1	Skipsfunn	
140843-1	Skipsfunn	
140872-1	Skipsfunn	
140886-1	Skipsfunn	
140891-1	Skipsfunn	
140894-1	Skipsfunn	
140898-1	Skipsfunn	
140900-1	Skipsfunn	
140910-1	Skipsfunn	
140919-1	Skipsfunn	
140936-1	Skipsfunn	
247697-0	Bosetning-aktivitetsområde	
248242-0	Funnsted	
262771	Dyrkingsspor	

Lokalitets-ID	Type kulturminne	Gardsnamn
141581-1	Bosetning-aktivitetsområde	Stavland
143633-1	Gravminne	Nedre Nese
144778-1	Funnsted	Espeland
144781-1	Bosetning-aktivitetsområde	Grindheim
145235	Havneområde	
150752-1	Bosetning-aktivitetsområde	
150756-1	Bosetning-aktivitetsområde	
150758-1	Bosetning-aktivitetsområde	
150760-1	Funnsted	
151085-1	Skipsfunn	
151086-1	Skipsfunn	
151087-1	Skipsfunn	
151315-1	Funnsted	
157514-1	Bosetning-aktivitetsområde	
160096	Havneområde	
160335-1	Bosetning-aktivitetsområde	
160441-1	Bosetning-aktivitetsområde	
160764-1	Skipsfunn	
160766-1	Bosetning-aktivitetsområde	
160767-1	Bosetning-aktivitetsområde	
160768-1	Bosetning-aktivitetsområde	
160772-1	Bosetning-aktivitetsområde	
160773-1	Bosetning-aktivitetsområde	
160775-1	Funnsted	
160776-1	Funnsted	
174289	Bosetning-aktivitetsområde	
174290-1	Bosetning-aktivitetsområde	
175684-1	Bosetning-aktivitetsområde	Vika, gnr. 44, bnr. 5
176925-1	Bosetning-aktivitetsområde	
180559-1	Bosetning-aktivitetsområde	
180886-1	Funnsted	Børøy
191539-1	Bosetning-aktivitetsområde	
191544-1	Bosetning-aktivitetsområde	
201572-1	Bosetning-aktivitetsområde	
212084-1	Bosetning-aktivitetsområde	
212085-1	Bosetning-aktivitetsområde	
212794-1	Bosetning-aktivitetsområde	
212795-1	Bosetning-aktivitetsområde	
212796-1	Bosetning-aktivitetsområde	
212797-1	Bosetning-aktivitetsområde	
212798-1	Bosetning-aktivitetsområde	
212799-1	Bosetning-aktivitetsområde	
214362-1	Bosetning-aktivitetsområde	Hovlandshagen
222504-1	Gravminne	
225704-1	Funnsted	
229812-0	Dyrkingsspor	
231469-0	Bosetning-aktivitetsområde	
236639-0	Bosetning-aktivitetsområde	
236672-0	Bosetning-aktivitetsområde	
236813-0	Bosetning-aktivitetsområde	
237092-0	Bosetning-aktivitetsområde	
239315	Havneområde	
241406-0	Funnsted	
263850-0	Bosetning-aktivitetsområde	
263851-0	Bosetning-aktivitetsområde	
263853-0	Bosetning-aktivitetsområde	

Lokalitets-ID	Type kulturminne	Gardsnamn
262772-0	Dyrkingsspor	
262773-0	Dyrkingsspor	
262774-0	Bosetning-aktivitetsområde	
263772-0	Funnsted	
263844-0	Bosetning-aktivitetsområde	
263845-0	Bosetning-aktivitetsområde	

Lokalitets-ID	Type kulturminne	Gardsnamn
265542-0	Dyrkingsspor	Nese, øvre
265543-0	Dyrkingsspor	Nese, nedre
267332-0	Bosetning-aktivitetsområde	
267368-0	Funnsted	
267369-0	Bosetning-aktivitetsområde	
267370-0	Funnsted	

2. Føresegner og retningsliner for bevaring av kulturminne og kulturmiljø

(pbl. § 11-8, c og §11-9 pkt.6 og pkt.7)

2.1. Føresegner

- Ved tiltak etter pbl § 1-6 skal ein kontakta kommunen før tiltaka på registrert kulturminne/-miljø vert utført.
- Kommunedelplan for kulturminne og kulturmiljø i Bømlo skal vera retningsgjevande for all byggjesaks- og planhandsaming i kommunen som råkar kulturminne.
- Ved byggjetiltak nær eit kulturminne/kulturmiljø skal det leggjast særleg vekt på ei heilskapleg vurdering der målet er å ta vare på kvalitetane ved kulturminnet/kulturmiljøet.
- Større tiltak som nybygg, vesentleg fasadeendring eller tiltak på bygningar eldre enn 1850, og der kommunen elles finn det nødvendig, skal sendast regional kulturminnestyresmakt til uttale med kommunen si tilråding. Uttalen skal tilleggjast vekt i den vidare handsaminga, og normalt takast til følge.
- Alle byggeområde på land og i sjø er underlagt undersøkingsplikt etter kulturminnelova. Tiltakshavar har aktsemd - og meldeplikt. Dvs at arbeidet skal stoppast og kulturvernmynde varslast dersom tiltakshavar under arbeidet oppdagar gjenstandar eller andre spor etter tidlegare menneskeleg aktivitet.

2.2. Retningsliner klasse A, omsynssone H570 c (pbl § 11-8c)

- Omsynssonene omfattar aller typar tiltak innafor sona.
- Eksisterande bygningar skal haldast ved like, utan vesentleg endring i materialbruk eller storleik. Bruk, tilkomst og tekniske løysingar skal underordna seg omsyna som ligg til grunn for soneformålet.
- Dersom det skal gjerast tiltak som planering, graving, fylling o.l. må det skje i samråd med kommunal kulturstyresmakt. Større tiltak som fører til endringar av landskapskarakter eller terrengprofil er ikkje tillate.
- Byggverk, kulturlandskap og kulturmiljø skal sjåast i samheng med sin historiske kontekst, utviklingstrekk og sine omgjevnadar. Eventuelle nye bygningar skal underordnast og tilpassast det eksisterande kulturmiljøet. Eksisterande bygningar og byggverk vert normalt ikkje tillate rivne.
- Hovudprinsipp for vedlikehald av bygningar i omsynssone for kulturminne er å ta vare på dei opphavlege bygningselement, og å skifte ut så lite som mogleg. Det skal leggjast særleg vekt på å oppretthalda karakteren og særtrekka til bygget. Form og volum, proporsjonar, material- og fargebruk skal bevarast. Ved istandsetjing av verneverdige bygningar skal opphavleg eller eldre eksteriørmessige detaljar som panel, listverk, vindauge, dører og taktekking brukast om att og i størst mogleg grad reparerast, framfor å verte skifta ut. Ved ueinighet eller tvil om verneverdi og/eller tilstand skal det

innhentast uttale frå regional kulturminneforvaltning eller antikvarisk sakkunnig, etter avtale med kommunal kulturminneforvaltning.

- Graving, fylling eller planering som øydelegg steingardar, rydningsrøyser, bakkemurar, vegfar, steinsette bekkefar og liknande landskapselement er ikkje tillate.
- Gjenreising av bygningar på gamle murar/ruinar kan godkjennast dersom det fremjar kulturmiljøet sitt særpreg. Kommunen kan i særlege tilfelle, av omsyn til kulturlandskap eller kulturmiljø, likevel nekta slik gjenreising.
- Enkeltojekt med lågare verneklasse, som ligg innanfor omsynssonene, blir vurdert ut frå verdien dei har i kulturmiljøet som heilskap. Ved brannskade og naturskade kan erstatningsbygg førast opp att. Desse skal tilpassast eksisterande bygningar i kulturmiljøet.

2.3. Retningsliner klasse B, verneverdige kulturminne, listeført

- Ved endringar i miljøet, eller oppussing, restaurering og større vedlikehald av bygningar, skal ein kontakta kommunen og nytta fagkompetanse til rettleiing.
- Eksisterande bygningar skal haldast ved like, utan vesentleg endring i materialbruk eller storleik.
- Dersom det skal gjerast tiltak som planering, graving, fylling o.l. må det skje i samråd med kommunal kulturstyresmakt. Større tiltak som fører til endringar av landskapskarakter eller terrengprofil er ikkje tillate.
- Byggverk, kulturlandskap og kulturmiljø skal sjåast i samheng med sin historiske kontekst, utviklingstrekk og sine omgjevnadar. Eventuelle nye bygningar skal underordnast og tilpassast det eksisterande kulturmiljøet.
- Hovudprinsipp for vedlikehald av bygningar er å ta vare på dei opphavlege bygningselement, og å skifta ut så lite som mogleg. Det skal leggjast særleg vekt på å oppretthalda karakteren og særtrekka til bygget. Form og volum, proporsjonar, material- og fargebruk skal bevarast. Ved istandsetjing av verneverdige bygningar skal opphavleg eller eldre eksteriørmessige detaljar som panel, listverk, vindauge, dører og taktekking brukast om att og i størst mogleg grad reparerast, framfor å verte skifta ut. Ved ueinigheit eller tvil om verneverdi og/eller tilstand skal det innhentast uttale frå regional kulturminneforvaltning eller antikvarisk sakkunnig, etter avtale med kommunal kulturminneforvaltning.
- Graving, fylling eller planering som øydelegg steingardar, rydningsrøyser, bakkemurar, vegfar, steinsette bekkefar og liknande landskapselement er ikkje tillate.
- Enkeltojekt med lågare verneklasse blir vurdert ut frå verdien dei har i kulturmiljøet som heilskap. Ved brannskade og naturskade kan erstatningsbygg førast opp att. Desse skal tilpassast eksisterande bygningar i kulturmiljøet.

3. Omtale av omsynssoner (klasse A)

Omsynssonane representerer eit utval av dei mest verdifulle og representative kulturminna i kommunen. Sone 1 – 37 ligg alt inne i kommuneplanen, dei andre er peika ut under arbeidet med kulturminneplanen.

Omsyns- sone	Gards- nr.	Bruks- nr.	Gardsnamn	Skildring	<u>Frå eksisterande kommuneplan</u>	Verdikriteria
H570_1	106	1	Sønstabø	Verdifulle kulturlandskap. Kulturmiljø med kolerakyrkjegard, geil, los- og telegrafvarde, gamle innmura dyrkingsteigar og steinalderfunn. Grensar til H570_17. Fleire g/bnr: 106/9, 105/1, 105/2		Kunnskaps- og opplevingsverdi, bruksverdi, sjeldanheit, samanheng og miljø
H570_2	131	7	Hisken	Verdifulle kulturlandskap. Godt bevart kulturlandskap skapt gjennom samanhengande drift og beiting, med steinrøyser og steingardar. Eit landskap skapt av fiskarbonden vest i havet. Inneheld H570_48.		
H570_3	124	11	Steinsvåg	Finnås – Steinsvåg. Gardsbruk med verneverdige bygg og særprega, gammalt kulturlandskap.		
H570_4	6	52	Finnås prestegård	Finnås prestegard. «Katedralen», allmogedelen av presten Hertzberg sitt hus frå 1700-talet, nyare prestebustad frå ca 1895. Særmerkt kulturlandskap, geologi, botanikk og styvingstre.		Kunnskaps- og opplevingsverdi, bruksverdi. Autentisitet, identitet og symbol, sjeldanheit, samanheng og miljø



Omsyns- sone	Gards- nr.	Bruks- nr.	Gardsnamn	Skildring	<u>Frå eksisterande kommuneplan</u>	Verdikriteria
H570_5	26	16	Spissøy nedre	Godt bevart kulturlandskap med rydningsrøyser og steingardar. Registrert som eit viktig område i naturtyperegistreringa. Rik edellauvskog og naturbeitemark.		Kunnskaps- og opplevingsverdi, Alder, autentisitet, samanheng og miljø
H570_6	134	3	Lyklingholmen søndre	Godt bevart kulturlandskap, bygningar og tradisjonell drift.		
H570_7	135	3	Uren	Verdifulle kulturlandskap. Skjerpeområde for gullgraving frå ca 1862 – 1910. Gruvegangar, ruinar etter bygningar og veganlegg, verdifullt kulturlandskap som blir halde ope ved beiting.		Kunnskaps- og opplevingsverdi, sjeldanheit
H570_8	43	2, 5	Tjong	Verdifulle kulturlandskap. Gardstun med fleire godt bevarte uthus som står att etter opphavleg klyngetun der særleg stabbur, vedhus og eldhus har høg verdi. Kulturlandskap med ruinar etter bygningar, driftsvegar og geil. Del av «Kulturhistoriske landskap av nasjonal interesse» på Søre Bømlo.		Kunnskaps- og opplevingsverdi, bruksverdi Heilskap, samanheng og miljø Autentisitet, alder, representativitet,
H570_9	61	1,2	Berge	Verdifulle kulturlandskap; biologisk mangfald. Bergehuset frå 1830, eigd av Bømlo tur- og sogelag.		



Omsyns- sone	Gards- nr.	Bruks- nr.	Gardsnamn	Skildring	<u>Frå eksisterande kommuneplan</u>	Verdikriteria
H570_10	61 53	3 1,3,4	Berge	Bergeseidet, Verdifulle kulturlandskap. Kvernhus frå før 1852 som er restaurert av Bømlo Tur- og Sogelag. Del av «Kulturhistoriske landskap av nasjonal interesse» på Søre Bømlo.		
H570_11	57	3	Eide	Verdifulle kulturlandskap		
H570_12	54	3	Hovland midtre	Verdifulle kulturlandskap. Biologisk mangfald, lynghei, steinalderbuplassar med svært mange oldtidsfunn.		
H570_13	153	15 m.fl.	Gisøysund	Brandasund handelsstad Bygningstiljø med hovudbygning, «Mosesloftet» frå 1700-talet, drengestove, bakeri, bakarbustad, losjihus, stabbur, skykkje, smie, butikk, fiske/-hermetikkfabrikk, naust, og litt lenger mot nord: to store sjøhus, kornbu og saltebu. Gardsmiljø, demning, ishus. Verneverdige sjøbruksmiljø.		Kunnskaps- og opplevingsverdi, bruksverdi. Alder, autentisitet, identitet, samanheng, heilskap og miljø, arkitektonisk verdi, samfunnsverdi   <i>Ishus i Brandasund</i>
H570_14	155	7	Kvarven	Verneverdige sjøbruksmiljø		
H570_15	155	2	Kvarven	Verneverdige sjøbruksmiljø		
H570_16	74	39	Katle	Verneverdige sjøbruksmiljø		

Omsyns- sone	Gards- nr.	Bruks- nr.	Gardsnamn	Skildring	<u>Frå eksisterande kommuneplan</u>	Verdikriteria
H570_17	106	13, 30, 40 m.fl.	Sønstabø	Sønstabøvågen. Handels- og gjestgjevarstad sidan 1500-talet. Hovudhuset der deler av huset skal vera frå 1600-talet, sjøhus, eldhus og fleire naust.		Kunnskaps- og opplevingsverdi, bruksverdi Alder, identitet, samanheng, miljø, samfunnsverdi
H570_18	131	11	Hiskan	Verneverdige sjøbruksmiljø og handelsstad, kalla «Bondehiskjø». Her blei det drive handel frå 1888 til 1968, i konkurranse med Hiskholmen på andre sida av sundet.		Kunnskaps- og opplevingsverdi, bruksverdi Samanheng, miljø, sosialhistorisk verdi
H570_19	130	1	Hiskholmen	Hiskholmen handelsstad Hovudhuset frå første halvdel av 1700-talet er av type eit karakteristisk bergensk byhus, som ligg med gavlen mot sjøen. Framfor hovudhuset er ein liten inngjerda hage. Vinkjellar eller brennevinsbu, ein steinbygning halvvegs graven inn i bakken, bygt i utmura bindingsverk, ein byggjeteknikk det finst få døme på i Sunnhordland. Heilt i sjøkanten, med langsida mot sjøen, ligg eit stort sjøhus bygt i 1880 i bindingsverk. Det er i to etasjar med raudmåla panel og ein vindeark. Forutan desse tre husa som er freda, er ei drengestove (no verkstad/lager), ein større innmura hage og løe/fjøs med i omsynssona.		Kunnskaps- og opplevingsverdi, bruksverdi Alder, autentisitet, symbol, sjeldanheit, arkitektonisk verdi, samanheng, heilskap og miljø, samfunns- og sosialhistorisk verdi.
H570_20	122	57	Kulleseid	Verneverdige sjøbruksmiljø		Samanheng, heilskap og miljø
H570_21	122	15	Kulleseid	Verneverdige sjøbruksmiljø.		Samanheng, heilskap og miljø
H570_22	121	11	Sakseid ytre	Verneverdige sjøbruksmiljø.		Samanheng, heilskap og miljø







Omsyns- sone	Gards- nr.	Bruks- nr.	Gardsnamn	Skildring	<u>Frå eksisterande kommuneplan</u>	Verdikriteria
H570_23	8	90	Håvik ytre	Notaheng/barkebu, Tunge. Eit sjeldan spesialbygg for å barka, tørka og lagra nøter. Grindbygd i spesiell konstruksjon forsterka med naturleg vaksne kne i tillegg til skråband. Sjøhuset har til saman 11 dørøpningar til å opna når nøtene skulle tørka. 16 sperrepar og 7 grindar, 4 av desse har «rulleoppheng» for nøter. Eineståande i sitt slag. Sjøhuset som sto ved sida av er rive.		Kunnskapsverdi Autentisitet, sjeldanheit, samanheng
H570_24	11	38	Eikeland	Verneverdige sjøbruksmiljø.		
H570_25	11	42	Eikeland	Verneverdige sjøbruksmiljø		
H570_26	2	3	Bærøy	Verneverdige sjøbruksmiljø		
H570_27	137	42	Nese nordre	Verneverdige sjøbruksmiljø		
H570_28	132	fleire bnr	Geitung	Geitung Sjøbruksmiljø som låg sentralt til under vintersildfisket. Seks større sjøhus/sjøbuer er bevart. Ruin av ishushus og nothengje. 3 av sjøhusa er frå før 1905, dei andre frå 1900-talet.		Kunnskapsverdi, opp- levingsverdi, bruksverdi Samanheng, heilskap og miljø Representativitet
H570_29	141	11	Grutle	Verneverdige sjøbruksmiljø		Samanheng og miljø



Omsyns- sone	Gards- nr.	Bruks- nr.	Gardsnamn	Skildring	<u>Frå eksisterande kommuneplan</u>	Verdikriteria
H570_31	42	22 m.fl	Holme	Holmesjøen sjøbruksmiljø. Dette er det best bevarte, større sjøbruksmiljøet i kommunen. Består av 14 eldre naust, sjøhus, saltebu og nothengje.		Kunnskapsverdi, opplevingsverdi, bruksverdi Samanheng, heilskap og miljø Representativitet, sjeldanheit, autentisitet
H570_32	47	3	Vestvik	Sundtahuaset Saltebu frå 1836. Den siste av dei store saltebuene som står att i kommunen. Svært høg verneverdi.		Kunnskapsverdi, opplevingsverdi, bruksverdi Alder, autentisitet Representativitet, samanheng, heilskap og miljø
H570_33	48	53	Kallevåg	Verneverdige sjøbruksmiljø		
H570_34	4	12	Hille	Verneverdige sjøbruksmiljø		
H570_35	143	3	Veøy	Potensiell funnplass for freda kulturminne		
H570_36	97	4	Søvold	Gravrøys		
H570_37	46	164	Espevær	Steinalderlokalitet		




Omsyns- sone-	Gards- nr.	Bruks- nr.	Gards- namn	Skildring	Verdikriteria	
H570_38	71	2	Skinnhue- neset	<p>Katla skulemuseum på Skinnhueneset. Skulehuset blei bygd i 1900, etter teikningane til Espevær skule.</p> <p>Typisk for dei fådeltte bygdeskulane på den tida. Museum sidan skulen blei nedlagt i 1973. Nærast intakt frå byggeåret, det einaste skulebygget på Bømlo som ikkje er endra seinare. Inventaret er for det meste originalt, anten frå Katla skule eller frå andre skular i kommunen. Bilete, skulebøker og anna utstyr frå perioden skulen har vore i drift.</p>	<p>Kunnskapsverdi, opplevingsverdi. Representativitet</p>	
H570_39	141	12	Grutle	<p>«Jesus verdens lys» på Grutle. Minnesmerke frå 1939, malt på fjellveggen etter initiativ frå Steffen Hestenes som hadde utvandra til Amerika. Sjøbruksmiljø (i KPL) med tidl. Nr H570_30)</p>	<p>Opplevingsverdi - Symbolverdi</p>	
H570_40	44	1	Vika	<p>Vestre Vika gamle kyrkjegard. Bygt som koleragravplass i 1849, men har seinare blitt nytta som vanleg gravplass.</p>	<p>Kunnskaps- og opplevingsverdi.</p>	
H570_41	109	388	Svortland	<p>Utefjos/torvhus i Salomonskogen, Svortland. Det er historie for å spa torv til brensele i området, og bygningen har blitt brukt til lagring av torv. Det er to bygningar av same slaget på staden. Den eine er restaurert, den andre er det gitt rivingsløyve for. Representativt for ein bygningstype som har vore vanleg. Knyter sentrumsområdet til historia og tidlegare bruk av landskapet. Kunnskaps- og opplevingsverdi, samanheng med bruk av landskap.</p>	<p>Kunnskaps- og opplevingsverdi Representativitet</p>	

Omsyns- sone-	Gards- nr.	Bruks- nr.	Gards- namn	Skildring	Verdikriteria
H570_42	109	188	Svortland	« Salomons tempel ». Bustadhus i jugendstil med mansardtak og mur av lokal granitt, sentralt i Svortland sentrum. Jugendstilen kom til Norge rett rundt 1900 og i ein kort periode blei det bygt mykje i denne stilen. Dette er eitt av få døme på Bømlo. Arkitektonisk verdi.	Opplivingsverdi, bruksverdi Sjeldanheit, arkitektonisk verdi
H570_43	109	18	Svortland	Gamlebanken – Svortland/Bremnes sentrum. Bygd i sveitsarstil i 1916. Var i drift som bank fram til 1975. Arkitektonisk verdi.	Opplivingsverdi, bruksverdi Sjeldanheit, arkitektonisk verdi
H570_44	5	28	Sakseid indre	Sakseid gamle skule	Kunnskapsverdi, opp- levingsverdi Alder, identitet, rep- resentativitet, sam- funnshistorisk verdi
H570_45	53	4	Hovland indre	Karinestova (Pådlastovo) , Hovland, b. 1838 av Paul Aadnesen Lønningsnes. Han bygde huset som vilkårshus til seg sjølv og kona, Marithe, då han selde garden sin på Hovland. Då blei huset kalla «Pådlastovo». Då ekteparet Johannes Gudmundsen og Karine Lønning flytta inn, vart namnet på huset endra til «Karinestova». Johannes og Karine hadde åtte sønner, og alle med unnatak av ein flytta til Amerika. Han bygde hus i nabolaget i 1917, og tok foreldra med seg i det nye huset. Etter det har det ikkje budd folk i huset. Det vart mellom anna brukt som hus for sauer, og som møtestad for folket på Hovland. I 2003 tok Bømlo tur- og sogelag over, og har restaurert huset.	Opplivingsverdi, kunnskapsverdi Representativitet, autentisitet, alder







Omsyns- sone-	Gards- nr.	Bruks- nr.	Gards- namn	Skildring	Verdikriteria
H570_46	109	9	Svortland	Gardstun med stor grindbygd løe b. 1912 på solid tørrmur. Ein del nyare overflatar. Våningshus frå 2010 (ombygd 1982, verdi B), uthus frå 1945 (B)	Kunnskaps- og opplevingsverdi Representativitet
H570_47	135	1	Uren	Klebersteinsbrot, Lykling, med slagghaugar. Klebersteinsbrotet er datert jernalder – middelalder, og er automatisk freda. Slagghaugane er ikkje freda, men del av omsynssona.	Kunnskaps- og opplevingsverdi Aldersverdi, sjeldanheit,
H570_48	131	7	Hisken	Krigsminne Hiskjo. Flymeldepost med observasjonsbunker og splintmur etter forlegningsbrakk ¹ . Posten var opphavleg norsk men blei overtatt av tyskarane under krigen.	Kunnskapsverdi, opplevingsverdi Samfunnshistorisk verdi
H570_49	103	7	Nese nedre	Lauritshola på Samnugsøya. Gøymestaden til motstandsmannen Laurits Klubben. Det er sett opp eit minnesmerke på øya. Foto: Gutta på tur, Stord	Kunnskapsverdi, opplevingsverdi Samfunnshistorisk verdi Symbolverdi







¹ Askeladden.no

Omsyns- sone-	Gards- nr.	Bruks- nr.	Gards- namn	Skildring	Verdikriteria
H570_50	153	1	Gisøy- sund	Krigsminne Brandasundsåto – bunker etter tysk observasjonspost frå 2. verdenskrigen. Registrert i Askeladden.	Kunnskapsverdi, opplevingsverdi Samfunnshistorisk verdi
H570_51	8	1	Håvik ytre	Krigsminnesmerke Håvik Minnesmerke over fire britiske flygarar som fall då flyet deira vart nedskote over Børøyfjorden. Ligg ved tidl. Rv. 541 ved nedkøyringa til Klubben. Privat tiltak med kommunal medverknad, sett opp i 1993. Foto: Gutta på tur, Stord	Kunnskapsverdi, opplevingsverdi Samfunnshistorisk verdi Symbolverdi
H570_52	88	fleire bnr.	Sele nedre	Vassdragsmiljø Selsfjorden – Seleelva - Selsvatnet Ruinar etter 2 kverner, 3 stamper, stem og røyrgate i Seleelva. Spor etter både nyare og eldre bruk av vasskrafta (natursteinsmurar og støypte fundament med restar etter utstyr). I forlenginga av miljøet langs elva, ved Selsvatnet, er det murar etter tre torvhus ved vatnet. Naust, naustruinar, ruin etter hus og steinbyggjer ved Indre og Ytre Pøyla. I Bømlo bygdebok b.I Står det: <i>Her var sett opp kverner og stampe som var i bruk til i 1930-åra. I dei siste åra hadde dei 4 kverner og 2 stamper i elva. Bnr 1 og 2 åtte ei kvern i lag, og bnr 3 og 6 åtte ei. Bnr 4 og 5 åtte kvar si kvern. Dei bruka som åtte kvern ilag hadde den kvart sitt år, og fekk då alle innkomene udelte. Dei 2 stampene åtte bnr 5 og 6. Folk frå heile bygda kom hit og fekk vadmålet sitt stampa.</i> Selsfjorden var ein god makrell- og sildevåg. Fleire naust og murar etter naust.	Kunnskapsverdi Representativitet Samfunnshistorisk verdi Samanheng og miljø
H570_53	78	7	Brake- dalen	Mølle/kraftverk, demning og røyrgate i Brakedalen. Det vassdrivne elektrisitetsverket i Brakadal blei bygt i 1914, som det første i kommunen. Her var det frå gammalt av både kvern og stampe. Det har òg vore hermetikkfabrikk her. Kvernbygningen som inneheld dobbel kvern, korntørke og elektrisitetsverk er intakt og truleg eineståande i sitt slag i Sunnhordland Våningshus (eigenverdi B) og ruin etter hus og løe.	Kunnskapsverdi Samfunnshistorisk verdi Sjeldanheit







Omsyns- sone-	Gards- nr.	Bruks- nr.	Gards- namn	Skildring	Verdikriteria	
H570_54	21	1, 5 m.fl	Moster- hamn vestre	<p>Kalkomn og gruver (21/5 m.fl) Kalkomnen frå 1897 er den flottaste og mest intakte av dei 36 kalkomnane som er registrerte i Sunnhordland. Omnen er solid bygd med omskammer, pipe og tilverkar-/lagerbygg. Restaurert i 1991 og 2013-15.</p>	<p>Kunnskapsverdi, opplevingsverdi Samfunnshistorisk verdi Sjeldanheit Aldersverdi</p>	
				<p>Omsynssona omfattar òg:</p> <ul style="list-style-type: none"> <p>Tollhagen (20/18) Eigedomen «Tollhagen», med våningshus i sveitsarstil og naust frå 1861, hage, naust og utkikkspost på Vetahaugen vart bygd av Bergen Toldvæsen i 1861. Huset er relativt uendra frå stasjonen vart nedlagt i 1900. Overtatt av Bømlo kommune i 2015.</p> 	<p>Kunnskapsverdi, opplevingsverdi Samfunnshistorisk verdi Sjeldanheit Aldersverdi</p>	
				<ul style="list-style-type: none"> <p>Moster amfi (20/134) Friluftsscene i den tidlegare kalkgruva. Opna som teater- og konsertarena i 1984.</p> 	<p>Kunnskaps- og opplevingsverdi, bruksverdi Identitet og symbol Sjeldanheit</p>	
				<ul style="list-style-type: none"> <p>Olavskjelda (20/87 eller 17) Ei naturleg kjelde som i følge tradisjonen skulle vera graven av Olav den Heilage, og av den grunn ha helsegjevande vatn. Øydelagt under 2. verdskrigen, restaurert i 1994.</p> 	<p>Opplevingsverdi, symbol</p>	

Omsyns- sone-	Gards- nr.	Bruks- nr.	Gards- namn	Skildring	Verdikriteria
				<ul style="list-style-type: none"> Dahlanaustet (22/66) Eit av dei siste grindabygde nausta som står i Mosterhamn, datert 1845, kan vera eldre. 	<p>Kunnskaps- og opplevingsverdi, bruksverdi Aldersverdi</p> 
				<ul style="list-style-type: none"> «Karlsminde» (21/100) Hovudhuset til den gamle handelsstaden, truleg bygt i 1790-åra. Interiør med forseggjorte detaljar, m.a. dører med ornament frå byggjetida. 	<p>Samanheng og miljø, representativitet. Aldersverdi</p> 
				<ul style="list-style-type: none"> Moster gamle kyrkje. Kyrkja frå slutten av 1100-talet er ein av dei eldste i landet, og har ei sentral rolle i norsk kyrkjeehistorie. Enkelt kyrkjebygg i stein med kvadratisk kor og rektangulært skip. Eigd av Fortidsminneforeningen sidan 1874. Kyrkja og kyrkjegarden er automatisk freda etter kulturminnelova. 	<p>Kunnskaps- og opplevingsverdi, bruksverdi Arkitektonisk og kunstnarisk verdi Samfunnshistorisk verdi</p> 
H570_55	49	7	Lønning	<p>Ådnahytta kyststasjon. Ådnahytta på Mørkedalsfjellet har vore nytta som vakthytte av kystvakta. Kystsignalstasjonen under forsvarsdepartementet kjøpte eigedomen i 1899 og sette opp ein bygning der. Stasjonen var i drift fram til rundt år 2000, og blei overtatt av direktoratet for naturforvaltning. Bømlo Tur- og Sogelag overtok hytta som står på staden i 2007.</p>	<p>Kunnskaps- og opplevingsverdi, bruksverdi Samfunnshistorisk verdi Samanheng</p> 

Omsyns- sone-	Gards- nr.	Bruks- nr.	Gards- namn	Skildring	Verdikriteria
H570_56	124	4	Steinsvåg	Kulleseidkanalen med kulturmiljøet rundt. Kanalvaktarbustad, fiskeritelegrafan, bru hovud etter bru frå 1932 mm. Til saman er det registrert 35 kulturminne med tilknytning til kanalen i Askeladden. Vernestatus her er sett til «uavklart».	Kunnskapsverdi, opplevingsverdi Alder, sjeldanheit, identitet, samanheng, heilskap og miljø, samfunnshistorisk verdi
H570_57	56	6	Vespe- stad	Sokkamyro, Langevåg. Steinalder-verkstadplass for bearbeiding av grønstein frå år 9500-4000 før vår tid. Automatisk freda.	Kunnskapsverdi Alder, symbol, samanheng, identitet
H570_58	58	8	Hillestveit	Fridtun i Langevåg frå 1845 blir rekna for å vera Norges eldste bedehus. Huset blei nytta som skulestove og møtestad for bygdefolket, og som bedehus. I dag er det Bømlo tur- og sogelag som eig huset. Dei har restaurert det og nyttar det som bygdemuseum. Fridtun er det eldste samlingshuset som er teke vare på i Norge. I RP-V82 660 kulturelt verneområde.	Kunnskaps- og opplevingsverdi, bruksverdi Alder, sjeldanheit, samfunns- og sosialhistorisk verdi
H570_59	57	9	Eide	Hillesborgstova. Huset i «Mure-bakkjen» blei bygt ca 1827 av Kristoffer og Marta Katrine Timandsdatter. Stova vart seinare nytta til fattigstove, og er kalla «Hillesborgstovo» etter den første som kom til å bu der. Bømlo tur- og sogelag har restaurert huset. I RP-82 660 kulturelt verneområde.	Opplevingsverdi, kunnskapsverdi Alder, autentisitet, representativitet, sosialhistorisk verdi







Omsyns- sone-	Gards- nr.	Bruks- nr.	Gards- namn	Skildring	Verdikriteria	
H570_60	58	31	Hillestveit	Bømlo kyrkje på Søre Bømlo. Kyrkja sto ferdig i 1960 og blei bygt grunna plassmangel i den gamle kyrkja. Kyrkja er bygt i mur og er teikna av arkitekt A. Halvorsen, med glasmåleri av B. Greve.	Kunnskaps- opplevings- og bruksverdi Alder, autentisitet, Identitet og symbol Sjeldanheit Arkitektonisk verdi Samfunnhistorisk verdi	
H570_61	63	2	Erevik	Kolerakyrkjegard Erevik. Bygt i 1849, då ein koleraepidemi råka distriktet. I dag er det ingen gravminne att. Murane er kraftige og står godt enno. Ein av tre kolerakyrkjegardar på Bømlo.	Kunnskaps- og opplevingsverdi Alder, symbolverdi, sosialhistorisk verdi	
H570_62	20	2-3, 8	Teigland	Kolerakyrkjegard Austnes, Moster. Innvia 25. juni 1849. I kyrkjeboka for Finnås står det at det «bleve da gravfæstede 4 personer fra fremmede Prestegjelde og 1 her af Prestegjeldet». Kyrkjegarden måler 12x10 m og er avgrensa av ei éin meter brei steinmur med port i vestre enden. Muren er delvis samanrasa, og kyrkjegarden er overgrodd. Skilta av Moster grendeutval.	Kunnskaps- og opplevingsverdi Alder, symbolverdi, sosialhistorisk verdi	
H570_63	109	389	Svortland	Gardstun. Eit av dei eldste gardstuna i Svortland sentrum med våningshus, eldhus og løe. Identitetsverdi.	Identitet, miljø, alder	








Omsyns- sone-	Gards- nr.	Bruks- nr.	Gards- namn	Skildring	Verdikriteria
H570_64	109	626	Svortland	Bremnes kyrkje (1869) Langkyrkje i tre, teikna av arkitekt Nordan. Påbygd i 1966 etter teikningar av arkitekt Ole Halvorsen. 750 sitjeplassar. Ein del utstyr i kyrkja kjem frå Gåsland gml. Kyrkje.	Kunnskaps- opplevings- og bruksverdi Arkitektonisk verdi Identitet og symbol
H570_65	11	2	Eikeland	Moster kyrkje (1874) Ligg på «Sørenshaugen» Eikeland, sentralt i soknet. Arkitekt: Peder Andreas Blix. Ca 200 sitjeplassar. Restaurert i samband med hundreårsjubileet i 1974. Kyrkjegard med mur rundt. Minnestein over falne i 2. verdskrigen sørvest for kyrkja.	Kunnskaps- opplevings- og bruksverdi Arkitektonisk verdi Identitet og symbol
H570_66	136	66	Lykling	Lykling kyrkje (1912) Teikna av arkitekt Victor Nordan. Utvida og ombygd i 1973 etter teikningar av arkitekt Ole Halvorsen. Kyrkjegard på nord- og austsida, i terrassar med steingard rundt. Minnestein over ofre etter 2. verdskrigen på vestsida.	Kunnskaps- opplevings- og bruksverdi Arkitektonisk verdi Identitet og symbol
H570_68	138	1, (3)	Sele søndre	Gardstun Søre Sele. Tun med mange små bygningar, alle velhaldne. Bustadhus (opphavleg 1700-tal, modernisert, eigenverdi B - C), utedo, uthus, jordkjellar, sauehus, uthus, løe, stabbur (1700-tal), sjå, sjøhus. Bygningar elles frå siste del av 1800-talet. Dette er truleg den garden i kommunen der flest bygningstypar er bevart. Med unnatak av bustadhuset har alle høg verneverdi, og miljøet samla har svært høg verdi.	Kunnskaps- opplevings- og bruksverdi Alder, autentisitet Representativitet og sjeldanheit (vanleg før – sjeldan no med så mange bygningstypar i eitt tun) Samanheng, heilskap og miljø



Omsyns- sone-	Gards- nr.	Bruks- nr.	Gards- namn	Skildring	Verdikriteria
H570_69	136	1	Lykling	Lykling – Stadstypisk tun med svært godt bevarte bygningar og kulturlandskap. Jordkjellaren er truleg den største på Bømlo, med to meter tjukke murar i front. Våningshus frå 1876, eldhus i stein med helletak, løe med murt fjøs og skut i underetasjen, grindbygd høyrrom og låve over, helletak. Silo i tre.	Kunnskaps- opplevings- og bruksverdi Alder, autentisitet Representativitet
H570_71	135	1	Uren	Gardstun, Urdo – heilskapleg tun med våningshus, uthus, bryggarhus, fjøs og sauehus. Våningshuset i sveitsarstil har fengsel i kjellaren. Fleire bygg har kjellaretasje i teglstein, som er sjeldan på Bømlo. Det tidlegare pensjonatet «Frydenberg» på Stanganeset (135/5) er truleg flytta frå Karmøy og tatt i bruk som pensjonat i samband med gullverksemda rundt 1880.	Kunnskaps- opplevings- og bruksverdi Alder, autentisitet Representativitet – sjeldanheit Samanheng, heilskap og miljø
H570_72	121	1	Sakseid ytre	Gardstun Sakseid ytre. Fiskarbondetun med løe frå siste del av 1700-talet, lemstove med røykstove som kan vera frå 1500-talet og nyare glasstove frå slutten av 1700-talet, smie (b. ca 1870) og naust (1841) i Sakseidvågen. Løa og smia er restaurert med bruk av smidd spiker og trenaglar. Det er verdifullt kulturlandskap med m.a. eikeskog på garden.	Kunnskapsverdi, opplevingsverdi, bruksverdi Alder, representativitet, autentisitet Samanheng
H570_73	60	16	Andal	Andal – heilskapleg gards- og sjøbruksmiljø som er fint restaurert. Våningshus med sengebu og røykstove, eldhus, uthus, jordkjellar, stort grindabygd naust frå 1870. Alderen til våningshuset er ukjend, men truleg er eldste delen frå før 1690 og kan vera det eldste huset i kommunen. Påbygd i 1840. Bygningane er omtala i bygdeboka b. III.	Kunnskapsverdi, opp- levingsverdi, bruks- verdi Alder, sjeldanheit, autentisitet Samanheng, heilskap og miljø



Omsyns- sone-	Gards- nr.	Bruks- nr.	Gards- namn	Skildring	Verdikriteria	
H570_74 H310_41	8	1	Håvik ytre	Håviklø er ei av dei eldste løebygningane på Vestlandet. Truleg sett opp sommaren 1540. Grindløe med løedel og tømra flor, sauefjøs og stall. Taket er tekt med villskifer, delvis lagt i raster. Har truleg hatt torvtak tidlegare. Høg autentisitet og bygningshistorisk verdi. Restaurert i 1987. Automatisk freda.	Kunnskapsverdi, opplevingsverdi Alder, autentisitet	
H570_75	152	1, 3	Torge	Torgjo. Gardsnamnet kan tolkast til at det har vore ein handelsplass her i gamal tid, truleg knytt til fisket. Sjøhus som blei flytta frå Håpollen på Goddo i 1898, tidlegare brukt som saltebu for sildefisaket. Fleire bustadhus og uthus. Veglaust.	Kunnskapsverdi, opplevingsverdi, bruksverdi Alder, samanheng og miljø, representativitet	
H570_76	125	14	Vornes	Handelsstad Vorneset m sjøhus, fabrikkbygning, løe og bustadhus mm. Det blei drive handel her frå 1828 til 1942, og hermetikkfabrikk etter at handelen blei nedlagd. Hovudhuset er frå rundt 1870.	Kunnskapsverdi, opplevingsverdi, bruksverdi Autentisitet, samanheng, samfunnshistorisk verdi	
H570_77	104	2, 3	Nordtun	Naustmiljø. Langt og smalt naust frå 1800-talet, delvis grove inn i bakken. Langvegger av stein, helletak. Naustet er restaurert. Ruin etter naust ved sida av.	Kunnskapsverdi, opplevingsverdi, bruksverdi Representativitet, autentisitet, alder, samanheng	

Omsyns- sone-	Gards- nr.	Bruks- nr.	Gards- namn	Skildring	Verdikriteria
H570_78			Espevær	Øysamfunn med eit heilskapleg kulturmiljø der den eldste bygningen – Baadehuset - har røter frå slutten av 1600-talet. Bygningsmiljøet er hovudsakleg bygt opp i samband med det store sildefisket frå midten av 1800-talet og fram til 1950-talet. Heilskap og samanheng i miljøet er eit overordna verdikriterium, og dei fleste bygningane har verdi som del av miljøet. Nokre einskildbygningar som i tillegg har høg eigenverdi er lista opp under.	Verdikriteria generelt for Espevær: Kunnskapsverdi, opplevingsverdi, bruksverdi Samanheng, heilskap og miljø, samfunnshistorisk verdi, identitet
				     	
	46	55	Espevær	Persahuset. Sjøhus/saltebu med bustaddel.	Representativitet, autentisitet
		235	Espevær	Stort og godt bevart bustadhus i to etasjar, med uthus.	Miljøverdi, representativitet
		1	Espevær	Stort sjøhus i 2 etasjar med bustaddel.	Miljøverdi, representativitet
		4	Espevær	Stor bustad/handelshus Garvik. Kabelferja frå 1978.	Arkitektonisk verdi, sosialhistorisk verdi
		13	Espevær	Bustad til sjø med sjøhus i kjellar. Uthus.	Miljøverdi, representativitet
		14	Espevær	Bustad til sjø, typisk for Espevær. Uthus.	Miljøverdi, representativitet
		112	Espevær	Stort sjøhus brukt til fritidshus, Jensaneset. Typisk for Espevær.	Miljøverdi, representativitet
		184	Espevær	Baadehuset. Det eldste handelshuset på Espevær, bygt i 1849 på murar frå 1690-åra. Huset har hatt ei rekkje funksjonar; skjenkestove og losji for fiskarar, administrasjonssentrum for sildefisket, telegrafstasjon med meir. Restaurert av Espevær husmorlag i 1980. I bruk som museum og selskapslokale.	Alder, sjeldanheit, samanheng, autentisitet, samfunnshistorisk verdi
		199	Espevær	Handelshus frå 1908 på Store Kjeholmen.	Arkitektonisk verdi, sosialhistorisk verdi
H570_79	46	215	Espevær	Hummerparken. Freda anlegg frå 1887. Av Riksantikvaren rangert som eitt av dei 20 mest verdifulle kulturminna i landet.	Autentisitet, samfunnshistorisk verdi, identitet, sjeldanheit, samanheng, arkitektonisk verdi
					

Omsyns- sone-	Gards- nr.	Bruks- nr.	Gards- namn	Skildring	Verdikriteria
H570_80	138	1	Sele søndre	Særprega naust/sjøhus frå 1862 , bygt i stein med grind i gavlen. Steinkai og båtopprekk. (tilhører gardstun med mange bevarte bygningstypar – H570_68).	Kunnskapsverdi, opplevingsverdi Alder, autentisitet, arkitektonisk kvalitet, samanheng
H570_81	110	221, 222	Alvsvåg	Samanbygd notbu og nothus, Kveldbarmen. Samanbygd med eit lite mellombygg. Godt døme på den folkelege byggjeskikken der behov og tilgang på materiale har vore styrande for utforminga av bygget. Står på stabbar ute i sjøen, noko som er uvanleg. Eine delen er grindbygd, den andre bindingsverk (?). Blanding av ståande og liggjande kledning, kanskje òg båtmateriale. Særprega og autentisk bygg i urørt miljø.	Kunnskapsverdi, opplevingsverdi Alder, autentisitet, sjeldanheit, samanheng
H570_82	86	3	Innvær	Steinnaust og naustruin. Tradisjonelt naust med steinveggar og overbygg i tre, teglpanner på tak. Det er mura kai framfor naustet. Naustruin ved sida av. Miljøet elles i området er mykje endra - ekstra høg verdi som einaste godt bevarte kulturminne i området.	Kunnskapsverdi, opplevingsverdi, bruksverdi Alder, autentisitet, representativitet, samanheng
H570_83	38	1	Juske- viken	Naust Juskevikjo Naust i tørrmur med helleltak, bygd før 1805 iflg sefrak. Godt døme på lokal byggjeskikk, i god stand. (Knytt til tun med ei rekkje bygningar, fleire truleg frå før 1805, fiskarbondemiljø, verneverdig klasse B). Utskild som eige bruk i 1852.	Kunnskapsverdi, opplevingsverdi, bruksverdi Alder, autentisitet, representativitet, samanheng



Omsyns- sone-	Gards- nr.	Bruks- nr.	Gards- namn	Skildring	Verdikriteria
H570_84	55	1-5, 12	Vold	Mellomalderkyrkjestad, Vold. Kyrkjestad som var i bruk før kyrkja blei flytta til Vorland. Freda kyrkjegard.	Kunnskapsverdi, opplevingsverdi Alder, autentisitet, samanheng, identitet, samfunnshistorisk verdi
H570_85	36	4	Under – Flatnes	Foldrøy handelsstad og kompassrosa Handelsstad med hovudhus, baker og kai der (deler av) hovudhuset truleg er frå 1696. Dette er ein av dei eldste bygningane i kommunen. Kompassrose frå seglskutetida på haugen bak handelsstaden.	Kunnskapsverdi, opplevingsverdi Alder, autentisitet, samanheng, samfunnshistorisk verdi
H570_86	46	1	Sølv- rusten	UFO-Ringen. Det er uklårt om dette er eit kulturminne eller naturfenomen, då ingen kjenner opphavet til Ufo-ringen. Oppdaga i 1975.	Opplevingsverdi, sjeldanheit, symbolverdi Identitet og symbol
H570_87	35	91	Foldrøy øvre	Foldrøy gamle kyrkjegard med kapell. Murane er bygde høgare og fylt i slik at kyrkjegarden kunne nyttast i fleire høgder. Gravstein over Ole Bertin Pettersen av romanifolket.	Kunnskapsverdi, opp- levingsverdi, bruksverdi Symbol, sosialhistorisk verdi




Omsyns- sone-	Gards- nr.	Bruks- nr.	Gards- namn	Skildring	Verdikriteria	
H570_88	94	391	Gåsland	Gåsland gamle kyrkjestad. Freda mellomalderkyrkjegard og tidlegare kyrkjestad.	Kunnskaps- og opplevingsverdi. Samfunnshistorisk verdi	
H570_89	30	34	Siggjarvåg	Naust med sval, Eikely, Siggjarvåg. Naust med sval er ein sjeldan bygningstype som det er svært få att av. Sikra med tett tak, men i forfall.	Kunnskapsverdi Sjeldanheit, alder, samanheng	
H570_90	11	19	Eikeland	Båtbyggjarverkstad, Eikeland. Bygningen er frå rundt 1865. Verksemda blei avslutta på 1940-talet.	Kunnskaps- og opplevingsverdi Sjeldanheit, identitet, samanheng, samfunnshistorisk verdi	
H570_91	25	4	Spissøy	Lemstove «Gjertastova» er truleg det eldste huset på Spissøy. Huset har kjøken og gang tvers over huset, og ei stove i kvar ende. Stova i nordre enden skal vera eldst. I kjøkenet og gangen er det jordgolv. Grue på kjøken. Det er bygt skut i begge endar av huset.	Kunnskaps- og opplevingsverdi Alder, autentisitet, representativitet	

Omsyns- sone-	Gards- nr.	Bruks- nr.	Gards- namn	Skildring	Verdikriteria
H570_92	67	1	Podlen	Sjøbruksmiljø med sjøbu frå 1800-talet og sjøhus bygt på 1900-talet. Det finst få sjøbuer av denne typen som er intakte.	Kunnskaps- og opplevingsverdi Alder, autentisitet, representativitet, sjeldanheit, samanheng, heilskap og miljø
H570_93	76	9	Rolfsnes	Mikkjelsbuo ; stort sjøhus med bustaddel frå 1873. Opphavleg bygt som saltebu på Ulversøy, flytta til Rolfsnes i 1919. Butikklokale og sjøbu i første etasje, bustad i 2. etasje.	Kunnskaps- og opplevingsverdi Representativitet, autentisitet, samanheng og miljø
H570_94	110	1 og 6	Alvsvåg	Kopargruver frå 1865 . Gruvene var i aktiv drift frå 1882 og i fleire omgangar. Ruinar etter mellom anna kantine, arbeidarbustad og direktørbustad. Mange gruveopningar, slagghaugar og veganlegg.	Kunnskaps- og opplevingsverdi Sjeldanheit, alder, samfunnshistorisk verdi, samanheng og miljø
H570_95	83	453	Rubbestadneset	Smia til Haldor Haldorsen , bygt i 1912, der grunnlaget for industrieventyret som starta med Rubb-motoren blei lagt. Verksemda heitte i starten heitte M. Haldorsen & son – seinare Wichmann Motorfabrikk AS og i dag Wärtsilä. Smia var truga av riving på slutten av 1980-talet og blei bygt opp att ved sida av administrasjonsbygget av ei eiga stifting. Her er det stilt ut eit stort utval av gamle Rubb-motorar, og smia blir òg nytta til mellom anna kunstutstillingar.	Kunnskapsverdi, opplevingsverdi. Symbolverdi, samfunnshistorisk verdi



Omsyns- sone-	Gards- nr.	Bruks- nr.	Gards- namn	Skildring	Verdikriteria
H570_96	59	12	Vorland	Kvernhuset i Vorlandsmarka er det einaste attståande av fem kvernhus langs bekken som kjem frå Kvednavatnet og som renn ut i Vorlandsvågen. Det første kvernhuset var sett opp på 1600-talet. På 1700-talet vart endå eit kvernhus bygd, og på 1800-talet vart dei to siste kvernhusa reiste. Ovanfor fossen mura dei bru over bekken med stemme. Kvernhuset er disponert av Bømlo Tur- og Sogelag.	Kunnskapsverdi, opplevingsverdi. Representativitet, aldersverdi, autentisitet.
H570_97	59	1	Vorland	I utmarka til garden Vorland står ei bordsag som Bømlo tur- og sogelag har restaurert. Sirkelsaga er truleg frå før 1860. Ho er bygt av Lars Johannesen Andal, f. 1829. Saga var i drift til rundt 1960. Ho er restaurert av Bømlo Tur- og Sogelag i 2000 – 2019.	Kunnskapsverdi, opplevingsverdi, bruksverdi. Sjeldanheit, samfunnshistorisk verdi



4. Liste over verneverdige kulturminne (klasse B)

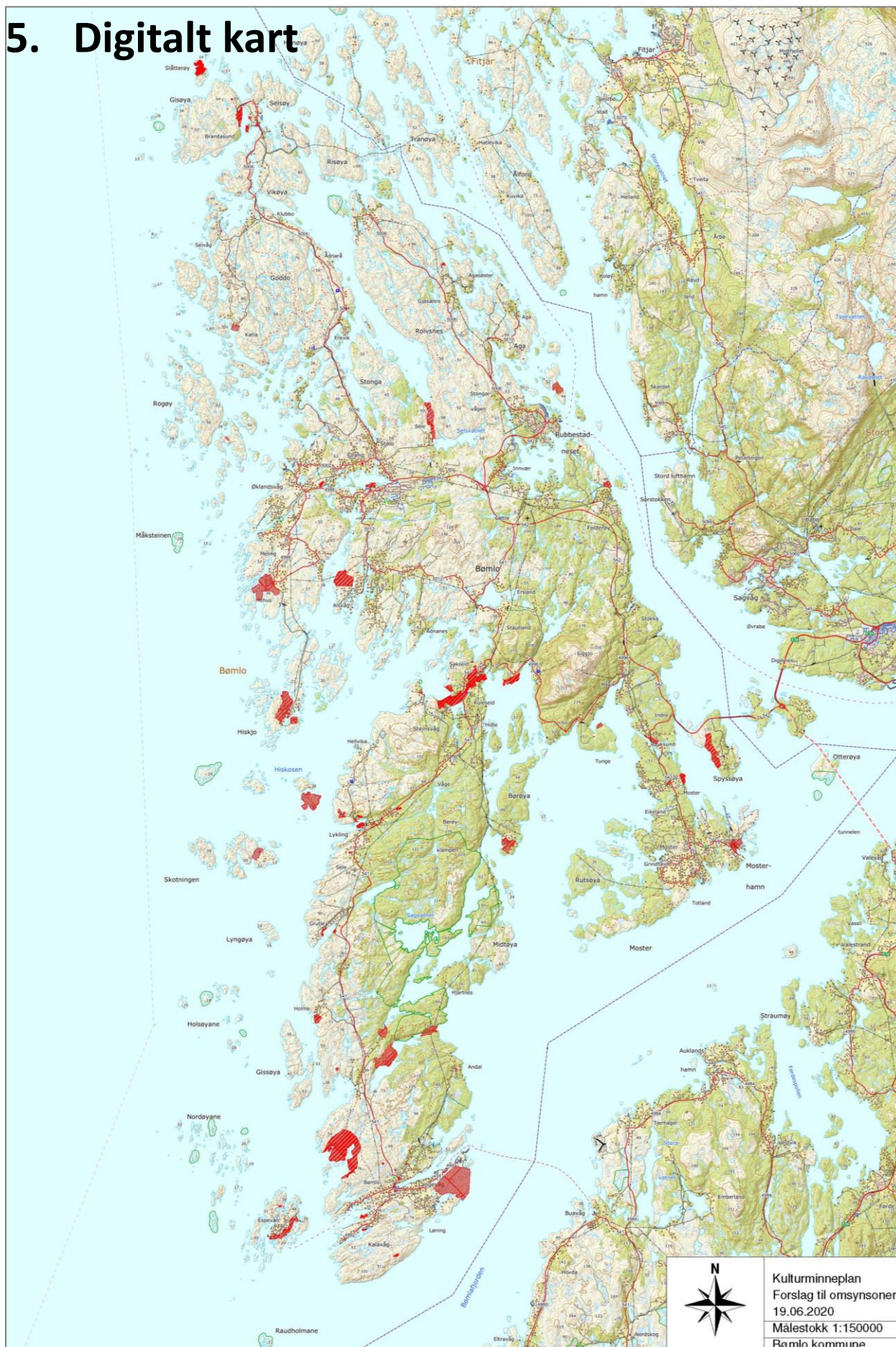
Kulturminna i klasse B er kommunalt listeførte, men har ingen formell vernestatus. Dei vil likevel bli merka av i kartverket til kommunen slik at ein kan vera merksam på kulturminneverdiane i sakshandsaminga.

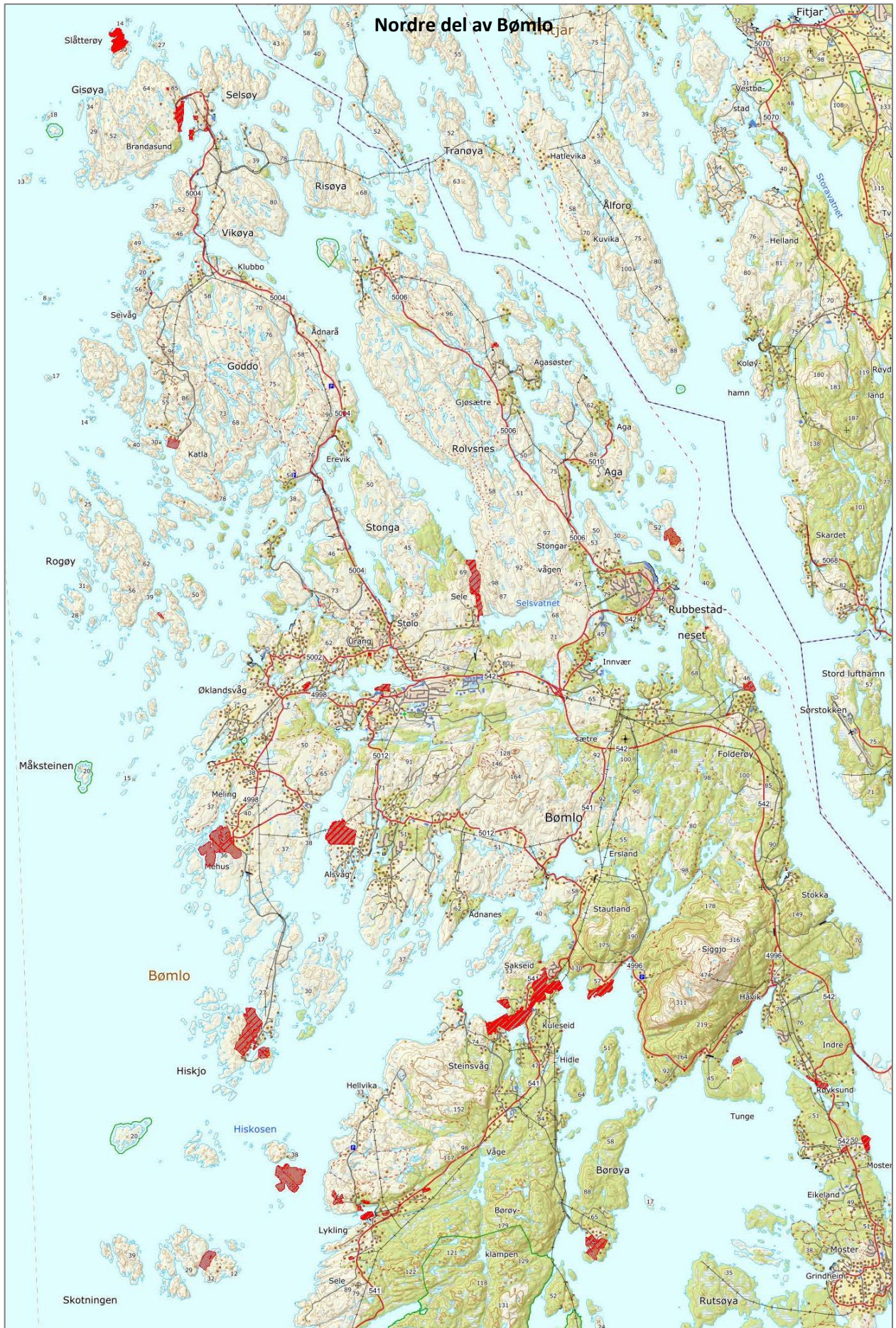
Verneverdige kulturminne klasse B – listeførte kulturminne		
Gardsnr.	Bruksnr.	
3	4	Våningshus, Kvila (3/4)
4	135	Sjøhus og tidl. butikk, Opplev Bømlo
5	28	Tidlegare skulehus, Sakseide. Nå brukt som lokale for husflidslaget
8	3	Lemstove og jordkjellar, Håvik ytre
8	8/90	Våningshus i enkel sveitsarstil, Dalen, Tunge, bygd rundt 1900 – tun med løe. Stor notbu som har høyrte til bruket, nytt bnr 90 (A)
9	4	Stølen. Tun med lite hus og løe, truleg bygd rundt 1900.
9	121	Sjøhus/stor sjøbu frå 1800-talet, Håvik indre
11	18	Eikeland - Sjøhus b. ca 1900
14	8 og 41	Kalkomn, Grindheim. Delvis øydelagd.
14	25	Bustadhus frå 1838, Grindheim
14	92	Naust/saltebu b. 1870, Grindheim
19	25	Løe, Hagen, Grønås
19	40	Sjøbu, Grønåsvågen
20	2	Stabbur, Teigland
20	11	m.fl. Austneshamn. Ruinar etter våningshus, uthus, mur etter pølsefabrikk mm.
20	72	Vångshus, Smedajorda, Teigland
22	5	Tun med hus, uthus og løe, sjøhus, Mosterhamn
25	2	Spissøy øvre – naust i tre med teglpanner på tak
27	3	Våningshus i sveitsarstil, med uthus og løe, Røyksund Indre (omsynssone A)
24	1	Sjøhus, Spissøyhamn, frå 1700-talet. Einaste ståande bygning etter handelsstad. Murar etter annan bygning.
25	2	Spissøy øvre, naust i tre med teglpanner på tak, frå før 1920
25	4 og 14	Lemstove og to naust, Spissøy
26	4	Bruk med løe, eldhus, jordkjellar og naust, Spissøy. Heilskapleg miljø frå 1800-talet, delvis i forfall.
26	5	Våningshus, Spissøy.
27	3	Våningshus i sveitsarstil. Uthus og løe. Røyksund Indre
27	11	Våningshus og uthus, Røyksund
32	9	Vedskur med jordkjellar. Kledning med trepluggar, helletak. Sætre, indre.

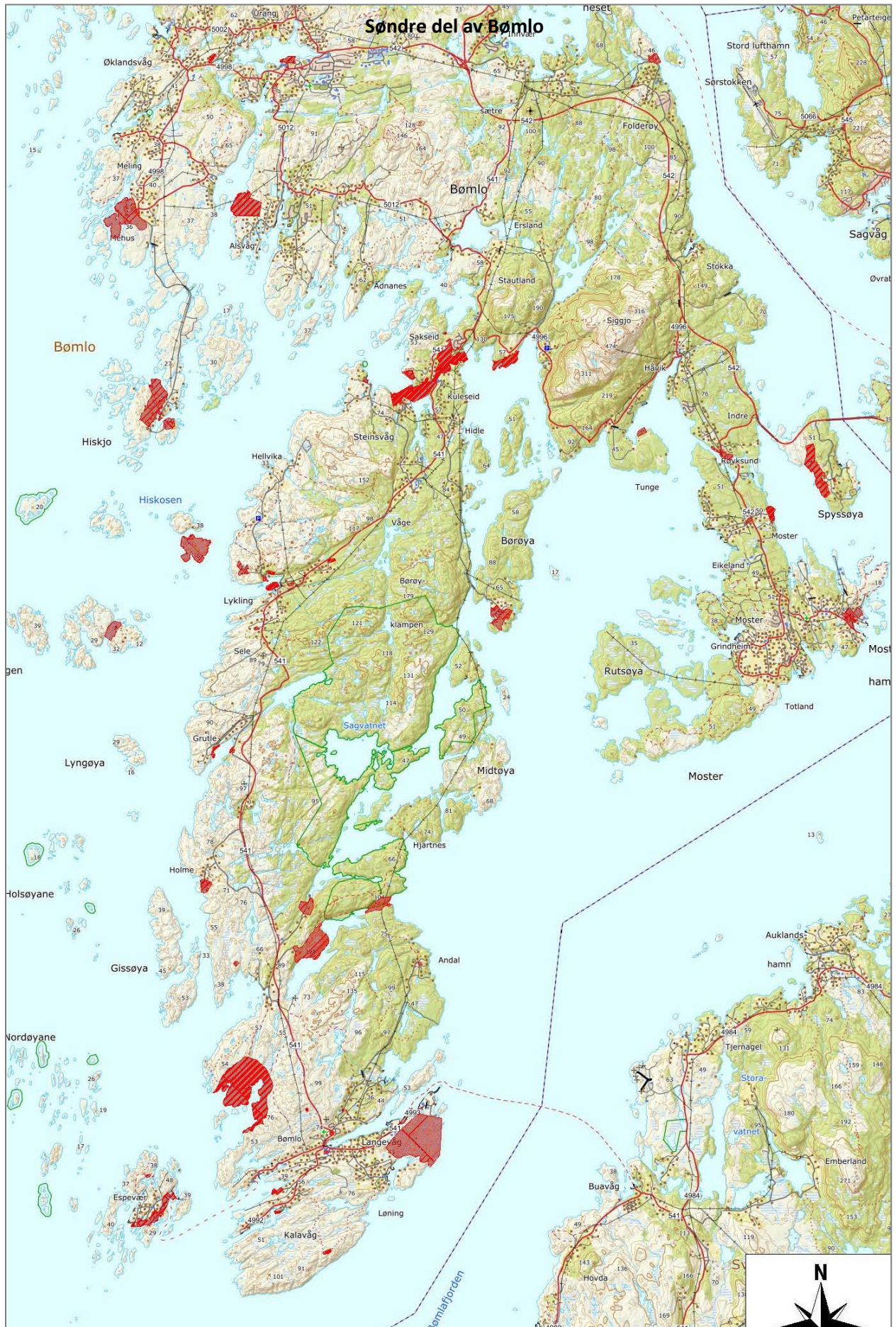
Verneverdige kulturminne klasse B – listeførte kulturminne		
Gardsnr.	Bruksnr.	
33	1 og 2	To tun med ei rekkje bygningar i forfall. Ørevik
34	1	Kulturlandskap? Våningshus og løe, ein del ruinar, Foldrøyholmen. Nytt bnr 43
35	79	Vedhus/potetkjellar, Foldrøy øvre. Høg alder, kledning med trepluggar, helletak. 1800-talet, andre kvartal. Ikkje miljø.
42	8	Tun med våningshus, løe og uthus, Holme.
43	1	Tjong – Stabbur, eldhus, vedhus, løe, naust, tresilo. Rest etter klyngetun. Godt bevart miljø
44	1	Juskevikjo – naust med vinde, restaurert med SMIL-midlar. Byggjeår ca 1920. Våningshus og fleire uthus.
44	3	Vika - To våningshus, fleire uthus.
46	2	Espevær - Restaurert naust og lite bustadhus.
46	6	Espevær. Svært flott eldhus, restaurert bustadhus og hytte/gml bustad
46	40 og 42	Espevær - Bustadar til sjø, uthus.
48	1	Kalavåg. Eldre bustadhus, mogleg opphavleg lemstove, godt bevart jordkjellar
48	64	Kalavåg. Lemstove rehabilitert i gamal stil. Ligg like ved vegen. Ca 1900.
52	7	Luten. Lemstove , delvis autentisk. Uthus.
57	22	Eide. Lemstove med uthus, god stand og godt bevart. 17- og 1800-tal?
59	5	Vorland, Stort sjøhus med vindeskur, i to etasjar med langsida mot sjøen. Miljø med 59/127
59	127	Vorland. Autentisk sjøhus med bustad. Miljø med 59/5
59	11	Vorland. Naust frå ca 1820, restaurert vha SMIL-midlar i 2010.
61	1 og 2	Kjøpholmen – kunst frå 2012 til minne om historisk hending – Cornelius Cruys.
62	1	Hjartnes. Våningshus i sveitsarstil frå 1918. Tun med fleire eldre bygningar. Fint miljø.
66	3	Klubbeplass/Myro, tun med ei rekkje bygningar og ruinar frå 17- og 1800-tal. 55 trappetrinn i granitt frå tunet ned mot sjøen. Naust og sjøbu.
68	1	Steinmur bygd i 1932 – 34 til vern mot nordavinden.
69	3	Monseplass – særleg høge og fint bygde steingardar. Kulturlandskap.
71	3	Kombinert sjøhus/bustad, Skinnhueneset
74	2/7	Katlavågen - Sjøbruksmiljø/sjøbu (bnr 7), sommarfjos frå 1700-talet på bnr 2
77	1	Røyrøyno. Kulturlandskap med mykje murar og restaurerte/renoverte bygningar
80	5	Sjøbu med helletak, Austli, Klubben. Høg autentisitet.
83	8	Våningshus og høyløe, Rubbestadneset. Bustadhus frå 1880 flytta frå Fitjarøyane iflg reg. Bygd 1918 iflg bygdeboka. («Anton Severin Olsen var mekanikar på Wichmann Motorfabrikk i 62 år og har fått kongens fortengjestemedalje»)
84	7 og 8	Mækjebakken. Naust i Kobbavika frå 1924, restaurert vha SMIL-midlar. Våningshus, sengebu og vedhus. Særleg sengebua/sengestova er eit særeige hus med verneverdi.
86	3	Sveitsarhus, Innvær. Høg autentisitet.
87	3	Eldhus/smie, Rubbestad. Restaurert 1997

Verneverdige kulturminne klasse B – listeførte kulturminne		
Gardsnr.	Bruksnr.	
89	3	Hollund. Tun med våningshus frå 1906, eldhus (fuga mur, sefrakreg) og uthus i stein frå 1941
95	3 og 5	Habbastad, nordre. To tun tett i tett med ei rekkje bygningar
96	2	Naust, Habbastadsjøen (Sørvollvågen) Ikkje Sefrak-registrert, restaurert vha Smil-tilskot i 2007.
100	11 og 126	Handelsstad Øklandsvågen med bustadhus og sjøhuset "Gamlebutikken".
107	8	Hallaråker, sauefjøs restaurert i 1995, vedhus «sjådn», steinnaust med helletak aust i Aust-åkervikja
109	9	Bru/klopp over Sortlandselva, nær utløpet av elva. Truleg frå før 1870.
109	24, 25, 28, 30, 32 –	Naustmiljø i Svortlandsvågen. Naust på bnr 24 og 25 har særleg verdi.
111	6 og 8	Naustmiljø Mælandspøyla. Eldhus /vedbu Mæland Nordre
114	7	3 naust i Straumsvikjo v/Giljevatnet (+ 114/3 m.fl). Eitt av få naustmiljø til ferskvatn. Murt veg ned til sjøen.
115	1	Sjøbu/båtbyggjarverkstad, Ådnanes
117	1	Naust, Gjæravågen, Tormodsetre. Tørrmur med helletak. Ligg åleine i planert område med fiskeoppdrett. Fleire sefraknaust på gnr 117 og 118
117	3	Steinnaust, Flatevika
120	1	Driftsbygning Lindøy – oppadbygd ved hjelp av SMIL-midlar i 2015. Ikkje sefrak-reg.
121	2	Naust Sakseidpøyla. Mogl feilregistrert – fleire bnr. Høg mur for naust i 1. etg, sjøbu oppå. Autentisk, men begynnande forfall. Miljø med fleire litt spreidde naust. Del av omsynssone A
125	2	Naust, Tollaksvik. Spesielt steinnaust med trefasade mot sjøen.
125	3	Vornes. Gardstun med mange bygningar: Jordkjellar, sjå, våningshus i empire/sveitsarstil med karnapp, løe, tuft etter fleire bygningar – røykeri og sjøhus bles ned under orkanen Inga men er planlagt oppattbygd.
136	32	Våningshus «Gamletunet» Lykling. Til dels svært godt bevart empirebygg, nokre nyare overflatar (tak), god stand og synleg plassering
137	3	Jordkjellar Norenes, intakt og i god stand.
143	1 og 2	Vedøyno, Aga. Gardsmiljø med ei rekkje bygningar. Særleg fint miljø på nr 2 med murar i hoggen granitt.
144	2	Godt bevart sjøbu, Aga, delvis originale overflatar. Hellene på taket er festa med trenaglar.
144	24 og 32	Sjøbuer i Agahamn. Den eine står til nedfalls.
147	3	Ylvesund. Naust Ulversøy frå før 1882. Autentisk med rasteheller på tak og original kledning- Våningshus i enkel sveitsarstil.
147	16	Fureholmen. Fin, autentisk sjøbu med helletak som har begynt å gli av

5. Digitalt kart







6. Omtale av tiltak i handlingsplan

Årleg rullering

6.1. Generelle tiltak – formidling og forvaltning

Omtale av tiltak	Ansvar	Ressursar	Tidsramme / frist	Merknader
Legge inn kulturminne med omsynssoner i <i>Askeladden, og kartfesta B-område</i>	Kultur Fylkeskonservatoren/HFK	Interne/ eksterne	Haust 2020	Har fått kr 30 000 til dette arbeidet
Legge viktige kulturminne inn i <i>Kulturminnesøk</i>	Kultur	Interne/ eksterne	Haust 2020 / vår 2021	
Skilting og tilrettelegging av arkeologiske og nyare tids kulturminne	Kultur	Interne/ eksterne	Årleg	Samarbeid med lag og organisasjonar og ekstern støtte vil påverke framdrift her. Laga oversikt over kva som er skilta og kor det er behov for skilting. Prioritert liste.
Samle alle registreringar i eitt lokalt register. Kartfeste verneverdige kulturminne (B)	Kulturavdelinga Plan- og næringsavdelinga	Interne	Vår 2021	
Bruke kulturminneplanen i samband med SMIL-tildelingar	Kultur Teknisk/landbruk	Interne		
Oppfølging av eigarar av viktige kulturminne – invitere til kurs, møte, rettleiing mtp tilskotsordningar mm.	Kultur Landbruk	Interne/ eksterne	Vår 2021	
Registrere kulturminne i område utan registreringar	Kultur Lag og organisasjonar	Interne/ eksterne	Frå 2021	Samarbeid med lag og organisasjonar
Plan for sikring av viktige kulturminnetypar	Kultur Teknisk/landbruk	Interne		
Vurdere å gjeninnføre lokal støtteordning for verna kulturminne	Kulturavd Politisk vedtak Fylkeskommunen		Frå 2022	Bør samordne med fylkeskommunal støtteordning
Effektuera fritak for eigedomsskatt for alle registrerte kulturminne i klasse A	Politisk vedtak		Frå 2021	
Kontinuerleg oppdatering av planen inn mot rullering	Kultur	Interne	Frå 2022	Innspel, ev nye lovverk og retningslinjer må takast med ved rullering av planen
Trykking av plan	Kultur/fellessekretariatet	Interne	Frå 2022	Trykke planen til publikum

6.2. Status, mål og aktuelle tiltak innanfor ulike tema i planen

Nokre tiltak kan gå inn i den ordinære drifta/aktiviteten i kommunen. Andre kan berre gjennomførast dersom det blir sett av ekstra midlar til det. Ein del tiltak er det mogleg å få eksterne tilskot til.

Kulturminne frå før reformasjonen/arkeologiske kulturminne

Status: I Bømlo er det over 500 lokalitetar der det er funne arkeologiske kulturminne. Dette er i hovudsak spor etter busetnad, men lista omfattar òg gravrøyser og gravfelt, bautasteinar, skipsfunn, kokegroper, dyrkingsspor og kyrkjestader. Dei tidlege spora etter bergverksdrift er særmerkte for Bømlo. Mange arkeologiske kulturminne er ikkje synlege over markoverflata, eller dei er vanskelege å oppdaga om ein ikkje kjenner til dei.

Mål: Å gjera kjend og skilta dei viktigaste arkeologiske kulturminna i Bømlo.

Omtale av tiltak	Ansvar/aktørar/ressursbehov
Skilte arkeologiske kulturminne	Kultur Lag og organisasjonar
Merka turstiar til arkeologiske kulturminne	Kultur Lag og organisasjonar

Landbruk og kulturlandskap

Status: Ein stor del av kulturminna i Bømlo er bygningar knytt til landbruk. Ein del blir teke vare på, men eigarane har ansvar for ein stor bygningsmasse, som dei ofte ikkje har bruk for. Mykje er truga av forfall. Modernisering kan òg vera ei utfordring. Kommunen forvaltar SMIL-ordninga der ein kan gje støtte til kulturverntiltak på gardsbruk i drift.

Mål: Å stansa forfallet av verna og verneverdige kulturminne knytt til landbruk, og stimulera til vern gjennom bruk.

Omtale av tiltak	Ansvar/aktørar/ressursbehov
Bruke kulturminneplanen i samband med SMIL-tildelingar	Samarbeid kultur/landbruk
Oppfølging av eigarar av viktige kulturminne – invitere til kurs, møte mm	Samarbeid kultur/landbruk.

Kulturminne langs vassdraga

Status: Vasskrafta i bekkar og elvar i Bømlo blir ikkje lenger utnytta. Mange av kulturminna knytt til bruk av vassdraga er ruinar. Dei fleste ligg i utmark og er i liten grad truga av utbygging. Bømlo tur- og sogelag har restaurert to kvernhus og ei sag på Søre Bømlo.

Mål: Sikre gode vilkår for vidare vern av kulturminne i og langs vassdraga.

Tiltak: Hjelpa eigarar av kulturminne langs vassdrag å søkja støtte til restaurering, og skilta utvalde vassdragsmiljø.

Det blei gitt SMIL-midlar til restaurering av kvernhus i 2016 og 2017.

Omtale av tiltak	Ansvar/aktørar/ressursbehov
Kulturminneskilt ved prioriterte vassdragsmiljø	10 – 30 000 per skilt
Bruke kulturminneplanen som grunnlag i samband med SMIL-tildelingar	Samarbeid mellom kultur- og landbruks-avd.
Råd og rettleiing til eigarar av bygningar/anlegg	Samarbeid mellom kultur- og landbruks-avd ev fylket og Riksantikvaren

Kulturminne knytt til fiskeri og sjøbruk

Status: Bruk av sjøen har vore ein avgjerande faktor for livsvilkåra til innbyggjarane i Bømlo. Det er mange verdifulle naust og andre kulturminne langs sjøen, men få heilskaplege sjøbruksmiljø att. Utbygging har endra karakteren til mange sjøbruksmiljø. Mange verdifulle einskildbygg er truga av forfall.

Mål: Å verna eit utval av sjøbruksmiljø for ettertida. Å setja eigarar av verneverdige bygg og miljø i stand til å ta vare på kulturminna. Ved utbygging i område med verdifulle kulturminne skal nybygg underordna seg eksisterande bygningsmiljø.

Omtale av tiltak	Ansvar/aktørar/ressursbehov
Råd og rettleiing til eigarar av bygningar/anlegg i dei utvalde sjøbruksmiljøa	Samarbeid kultur/bygningsverntenesta m.fl.

Handels- og gjestgjevarstader

Status: Bømlo kommune har mange og for det meste godt bevarte handels- og gjestgjevarstader. Nokre av stadene er attraktive besøksmål, andre har hamna «utav leio» i samband med at ferdsla har flytta seg over på land. Dei mange handelsstadene er ein viktig del av historia i kommunen.

Mål: Å sikra at dei gamle handelsstadene blir tekne vare på og brukt, og at eigarane får nødvendig hjelp til å gjennomføra dette.

Omtale av tiltak	Ansvar/aktørar/ressursbehov
Råd og rettleiing til eigarar av gamle handelsstader	Samarbeid med fylket/Riksantikvar o.a.

Kommunikasjon og samferdsle

Status: Kanalane er mellom dei viktigaste kulturminna i Bømlo. Ein del gamle ferdsleveggar i utmark er merka og blir brukt som turstiar. Vegar som er i bruk som køyreveggar, er for det meste utvida og moderniserte. Nokre gamle kaiar er bevarte. Vegar og kaiar er ikkje systematisk kartlagde i samband med planarbeidet, og me manglar ein samla oversikt over desse. Bømlo har ei viktig historie knytt til signalanlegg for sjøfarande, telefon og telegraf. Denne delen av historia er godt dokumentert og tatt vare på (Slåtterøy fyr, Kulleseid telegrafstasjon, klaffetelegrafan på Sønstabø, Ådnahytta)

Mål: Å ta vare på eit representativt utval kulturminne knytt til samferdsle. Å gjera gamle ferdsleveggar tilgjengelege som turveggar.

Omtale av tiltak	Ansvar/aktørar/ressursbehov
Kartleggja gamle ferdsleveggar ved hjelp av GPS	Samarbeid med lag og organisasjonar
Merka og skilta gamle ferdsleveggar som turstiar etter nærare plan (etter kartlegging)	Eigeninnsats, midlar til skilting, samarbeid med lag og organisasjonar

Tru og kyrkje

Status: Kyrkjehistoria på Moster har ein sentral plass i historia både lokalt og nasjonalt. Også Bømlo gamle kyrkje frå 1621 er eit kulturminne med høg verdi. Kyrkjer og kapell blir jamleg vedlikehaldne og er hovudsakleg i god stand. Dei kyrkjegardane som er i bruk, blir godt vedlikehaldne. For kyrkjegardar som ikkje lenger er i bruk, er det mindre vedlikehald. Det manglar faste ordningar for vedlikehald av kolerakyrkjegardane i kommunen.

Mål: Å sikra jamleg vedlikehald av dei gravplassane som er omfatta av kulturminneplanen.

Omtale av tiltak	Ansvar/aktørar/ressursbehov
Avtale om skjøtsel av kolerakyrkjegardane	Eigeninnsats, samarbeid med kyrkja, samarbeid med lag og organisasjonar
Skilting ved kolerakyrkjegardane	Eigeninnsats, samarbeid med kyrkja, samarbeid med lag og organisasjonar
Jubileumsmarkeringar Moster og Bømlo gamle kyrkjer	Samarbeid med fylket, lag og organisasjonar og andre

Bergverk, gruveverksemd og industri

Status: Bømlo har særleg mange kulturminne knytt til bergverk og gruveverksemd, men òg industriminne over eit langt tidsrom – frå Hespriholmen og Sokkamyro til Wichmannsmia. Medvitet om denne delen av historia er sterkt, og blir mellom anna oppretthalde og vidareført gjennom prosjekt som «Steinriket Bømlo» og Geopark Sunnhordland.

Mål: Auka kunnskapen om denne delen av historia blant innbyggjarane i Bømlo og andre.

Omtale av tiltak	Ansvar/aktørar/ressursbehov
Skilting av sentrale bergverkslokaltetar i samarbeid med Geopark Sunnhordland	Eigeninnsats, eksterne midlar, samarbeid med lag og organisasjonar

Tettstader og offentleg verksemd

Status: Historisk har gjerne tettstadane vakse fram rundt handelshus og gjestgjevarstader, og viktige fiskerihamner. Både Finnås, Moster, Langevåg, Espevær og Brandasund kan seiast å ha historiske tettstadmiljø, sjølv om miljøa er små nokre stader. Andre stader er einskildbygg bevart i nyare miljø.

Mål: Bevare restane av handels- og tettstadmiljø i Finnås, Moster, Langevåg, Espevær og Brandasund.

Omtale av tiltak	Ansvar/aktørar/ressursbehov
Plan for sikring av handels- og tettstadmiljø	Eigeninnsats, samarbeid med eigarar

Organisasjonsliv og forsamlingshus

Status: Kommunen har ei rekkje bedehus, men frå førkrigstida er det få andre forsamlingslokale for frivillig verksemd. I Bømlo har det berre vore to ungdomshus – på Espevær og Moster, medan det har vore heile 17 bedehus.

Mål: Dokumentera historia til ungdomshusa og andre forsamlingslokale.

Omtale av tiltak	Ansvar/aktørar/ressursbehov
Dokumentera historia til ungdomshusa på Espevær og Moster	Eigeninnsats, samarbeid med lag og organisasjonar

Kulturminne knytt til segner, historier og personar

Status: Det er registrert nokre kulturminne som hovudsakleg har sin status knytt til segner og historier. Desse er lite kjende og ikkje skilta og merka. Nokre kulturminne knytt til personar er bevarte.

Mål: Gjera segner og kulturminna knytt til dei kjende for innbyggjarane.

Omtale av tiltak	Ansvar/aktørar/ressursbehov
Skilting og merking av aktuelle kulturminne etter prioritert liste	Samarbeid med sogelag og andre
«Katedralen» og historia om Peder Harboe Hertzberg	Samarbeid med eigar, sogelag og andre

Krigsminne

Status: Det er tyske observasjonspostar frå andre verdskrigen på to stader. Fleire stader har historie knytt til Shetlandsfarten og motstandskampen. Det er òg sett opp krigsminnesmerke ei rekkje stader.

Mål: Gjera historia kjend for innbyggjarane, og områda tilgjengelege.

Tiltak: Skilting og sikring

Omtale av tiltak	Ansvar/aktørar/ressursbehov
Gjennomføre kartlegging av krigsminne og samle desse	Bømlo kommune ilag med frivillige lag og organisasjonar

Kulturminne frå etterkrigstida

Status: Kulturminne frå etterkrigstida er ikkje prioriterte i planen, men det er viktig å vera merksam på at også dette vil vera viktige kulturminne for ettertida.

Mål: Å ta vare på eit representativt utval av kulturminne frå etterkrigstida.

Tiltak: Førebels ingen. Det må vurderast om fleire kulturminne frå etterkrigstida skal vernast i samband med rullering av kulturminneplanen.