









Teiknforklaring

Reguleringsplan PBL 2008


§12-5. Nr. 1 - Bygningar og anlegg

-  Fritidsbusetnad-frittliggjande [1121]
-  Avløpsanlegg [1542]
-  Renovasjonsanlegg [1550]
-  Småbåtanlegg i sjø og vassdrag [1587]


§12-5. Nr. 2 – Samferdselsanlegg og teknisk infrastruktur

-  Køyreveg [2011]
-  Gang- og sykkelveg [2015]
-  Kai [2041]
-  Parkeringsplassar [2080]

§12-5. Nr. 3 – Grøntstruktur

-  Naturområde – grønnstruktur [3020]





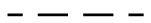



§12-5. Nr. 6 – Bruk og vern av sjø og vassdrag, med tilhøyrande strandsone

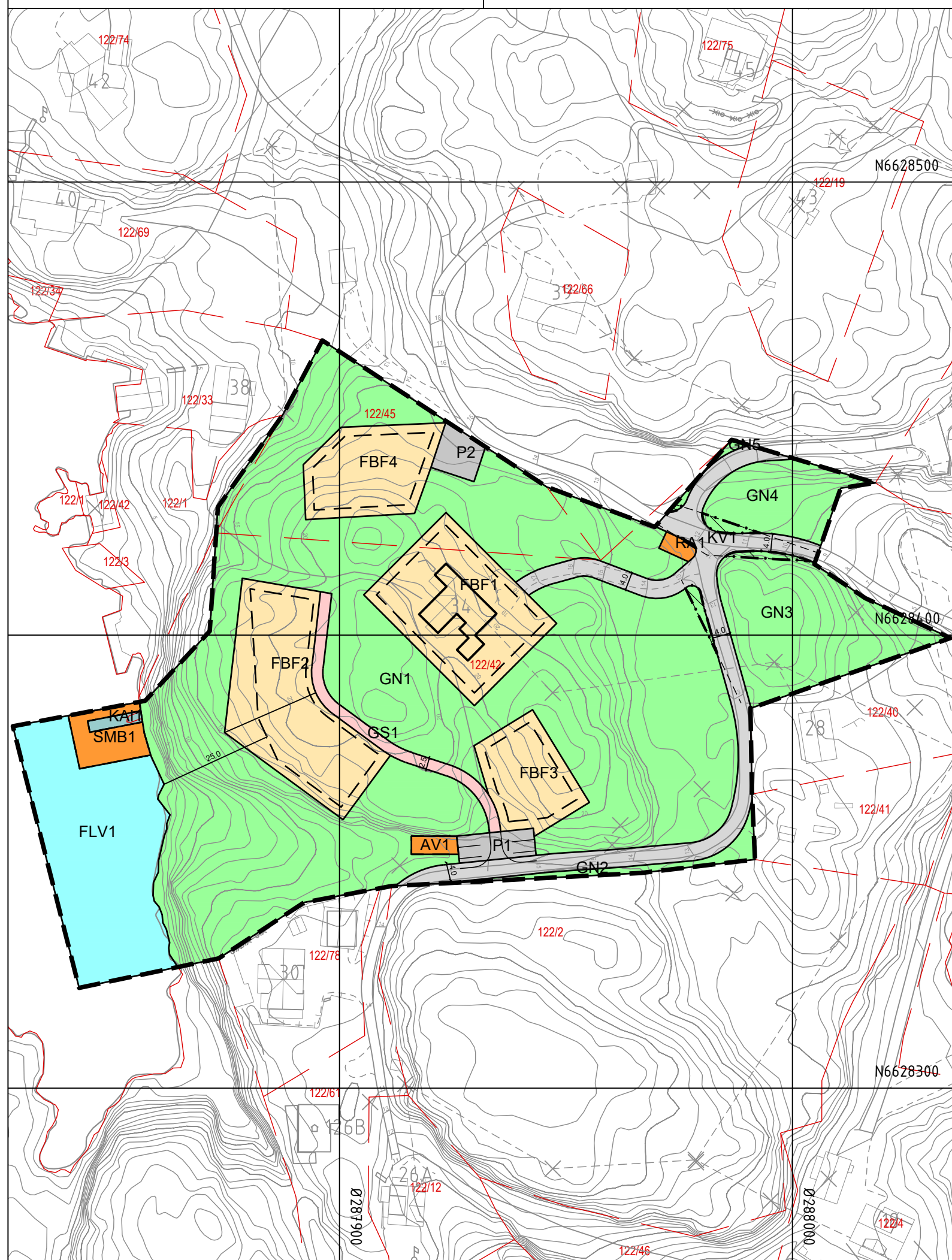
-  Friluftsområde i sjø og vassdrag [6710]

§12-6 - Omsynssoner

-  Frisikt [140]

Linjesymbol


-  Plangrense
-  Formålgrense
-  Grense for sikringszone
-  Regulert eiendomsgrense [1203]
-  Byggegrense [1211]
-  Bebyggelse som inngår i planen [1214]
-  Frisiktlinje [1222]
-  Måle og avstandslinje [1259]



Kartopplysningar

Kjelde for basiskart: Bømlo kommune
 Dato for basiskart: 12.09.2023
 Koordinatsystem: ETRS89.UTM-32N
 Høgdegrunnlag: NN2000

Ekvidistanse: 1m
 Kartmålestokk: 1:1000 / A3



Reguleringsendring av:

Bømlo kommune

Hyttefelt Trøyaosen, gnr.122 bnr.42 og 45

Nasjonal arealplanID: 4613_R-149

SAKSHANDSAMNING ETTER PLAN- OG BYGNINGSLOVA

Grannevarsel / høyring	Administrativt vedtak	Plankart datert	Føresegner datert
27.01.2026 - 19.02.2026	-	17.03.2026	17.03.2026

Utarbeidd av		
nordplan.	Saksnr	202557600
	Rev. dato	17.03.2026

Det vert stadfesta at plankartet er i samsvar med fullmaktsvedtak

Plansjef

