

**Kommuneplanen sin arealdel
Bømlo kommune**



Plandokument: 25.03.2026

Planvask kommuneplanen sin arealdel

Anna bebyggelse og anlegg (1500)

Naust

Innhald

Delområde Nord for Goddo	10
Selsøy, Torgjo 135	10
Selsøy, Torgjo 119	11
Selsøy, Kvarven 117	12
Selsøy, Kvarven 118	13
Selsøy, Tjoavikane 120	14
Selsøy, Tjoavikane 121	16
Fureholmen 129	17
Ylvesøy, Vikøysundet 125	19
Vikøy, Kverna 122	20
Vikøy, Vonheim 124	21
Vikøy, Midtvik 159	22
Kvernanes, Djupedalen 126	23
Kvernanes, vest 167	24
Delområde Goddo og omegn	25
Goddo nord, Pollen 162	25
Goddo nord, Pollen 128	26
Goddo nord, Skålavik 1661	28
Goddo nord, Skinnhueneset 161	29
Utslåttøy, Inste Goddeploven 127	30
Utslåttøy 160	32
Legøy 164	32
Goddo vest, Kloven 132	34
Goddo vest, Hella 133	35
Goddo vest, Bergaploven 130	36
Goddo vest, Katlavika 131	37
Goddo vest, Katlavika 343	38
Goddo vest, Katlavika 371	40
Goddo vest, Katlavika 346	41
Goddo sør, Helgeplass 347	43
Goddo sør, Helgeplass 350	44
Goddo sør, Helgeplass 351	45

Goddo sør, Erevik 383.....	46
Goddo sør, Erevik 380.....	48
Goddo aust, Klungervik 1791.....	49
Goddo aust, Ådnarå 370.....	50
Goddo aust, Ådnarå 334.....	51
Goddo aust, Ådnarå 333.....	52
Goddo nord, Austvik 163.....	53
Delområde Øklandsvåg og omegn.....	54
Langøy 354.....	54
Stongjo, Urangsætre 487.....	55
Stongjo, Urangsætre 488.....	56
Stongjo, Urangsætre 489.....	57
Sæverudsøy 473.....	58
Sæverudsøy 474.....	59
Sæverudsøy 553.....	60
Øyjorda, Pøyletjørna 537.....	61
Øyjorda, Sjøvollbogen 523.....	62
Øyjorda, Sjøvollbogen 522.....	63
Øyjorda, Sjøvollbogen 478.....	64
Brekke, Øyjordspollen 541.....	66
Brekke, Øyjordspollen 486.....	67
Brekke, Øyjordspollen 534.....	68
Brekke, Øyjordspollen 477.....	69
Nedranese, Skipavik 475.....	70
Øvrenese, Melingsvågen 492.....	71
Øvrenese, Krihavet 521.....	72
Meling, Krihavet 476.....	73
Meling, Krihavet 485.....	74
Meling, Melingsvågen 683.....	75
Meling, Melingsvågen 682.....	76
Meling, Kjeilo 681.....	77
Søre Gardvika, Hiskjo.....	79
Delområde Mehus og omegn.....	80
Sønstabø, Sønstabøvågen 684.....	80

Sønstabø, Sønstabøvågen 744.....	81
Sønstabø, Sønstabøvågen 704.....	82
Sønstabø, Sønstabøvågen 680.....	84
Hallaråker, Grøne Tangen 732.....	84
Hallaråker, Træsklubben 1785.....	85
Hallaråker, Træsklubben 686.....	87
Hallaråker, Sørgardsvika 685.....	88
Hallaråker, Sørgardsvika 728.....	89
Hallaråker, Sundet 727.....	90
Hallaråker, Sundet 729.....	91
Delområde Fylkesneset og omegn.....	92
Straumfjorden 813.....	92
Alvsvåg, Gnagstøvika 703.....	94
Alvsvåg, Stokknespøyla 740.....	95
Alvsvåg, Slettevik 700.....	95
Alvsvåg, Melandsvågen 1757.....	97
Alvsvåg, Melandsvågen 735.....	98
Alvsvåg, Melandsvågen 741.....	99
Alvsvåg, Melandsvågen 715.....	100
Alvsvåg, Melandsvågen 1853.....	101
Alvsvåg, Melandsvågen.....	103
Alvsvåg, Melandsvågen 1852.....	104
Alvsvåg, Melandsvågen 736.....	105
Fylkesneset, Møllevågen 734.....	107
Fylkesneset, Pøyla 702.....	108
Fylkesneset, Pøyla 701.....	109
Fylkesneset, Pøyla 733.....	110
Tuvesundsholmen 746.....	111
Fylkesneset, Vestre Storavika 705.....	112
Fylkesneset, Storavik 737.....	113
Fylkesneset, Skipavik 699.....	114
Gilje, Giljevatnet 698.....	115
Gilje, Giljevatnet 697.....	116
Gilje, Giljevatnet 730.....	117

Ådnanes, Stølsvika 731	119
Ådnanes, Slåttevika 891	120
Ådnanes, Slåttevika 1845 samt pågående regulering.....	121
Ådnanes, Litla Knappvika 890	122
Ådnanes, Johanehammaren 899	123
Ådnanes, Notatangsvika 1817	125
Ådnanes, Notatangsvika 888	126
Gjerdavågen 1118	127
Gjerdavågen 1119	128
Sakseidvågen 1073.....	129
Delområde Håvik og omegn.....	130
Kulleseid, Mekjevik 1132.....	130
Kulleseid, Mekjevik 1067.....	132
Kulleseid, Steinvågen 1068	133
Kulleseid, Apalvika 1120.....	134
Kulleseid, Storafjøra 1069.....	135
Kulleseid, Sakseidpøyla 1849 og 1072 samt pågående regulering	136
Kulleseid, Hetlevika 1071	138
Oldereid, Åreidbukta 1075	139
Oldereid, Åreidbukta 1122.....	140
Ytra Håvik, Håvika 1128.....	141
Ytra Håvik, Håvika 1129.....	142
Indra Håvik, Arevik 1158	143
Indra Håvik, Håvikvågen 1076	144
Indra Håvik, Håvikvågen 1165	145
Indra Håvik, Håvikvågen 1166	147
Indra Håvik, Håvikvågen 1077	148
Indra Håvik, Håvikvågen 1078	150
Kallevik, Nordra Kallevika 1221	151
Kallevik, Kallevikneset 1079	152
Kallevik, Kallevikneset 1080	153
Sætre, Høvringvik 1081	155
Sætre, Høvringvik 1082.....	156
Sætre, Høvringvik 1124.....	157

Vestra Røyksundet, Bråvikneset 1083.....	158
Spyssøy, Hollendarvika 1320.....	160
Spyssøy, Hollendarvika 1319.....	161
Gassasundet, Sundavika 1133	162
Delområde Rubbestadneset og omegn	163
Siggjarvågen 1117.....	163
Siggjarvågen 1066.....	164
Folderøy, Skogadalen 1064	166
Folderøy, Teinneset 1063	167
Folderøyhamn 1800.....	169
Folderøy, Ørevik 1062.....	170
Folderøyhamn 948	171
Folderøyhamn 924	172
Innværfjorden, Tangane 915	173
Innværfjorden indre 923	174
Innværfjorden, Midtneset 922	175
Innværfjorden, Klubben 927.....	176
Kobbavika 916.....	177
Ekornsætre, Saltkjelen 1851 og 947 og pågående reguleringsplan.....	178
Ekornsætre, Saltkjelen 945.....	180
Ekornsætre, Ikornevika 918.....	181
Ekornsætre, Ikornevika 917.....	182
Innvær 913.....	183
Innvær, Kattahola 1781	184
Søre Stongarvågen 1778	186
Søre Stongarvågen 942.....	187
Vedøy 912.....	188
Vedøy 911.....	189
Nordre Stongarvågen 904.....	190
Nordre Stongarvågen 905.....	192
Rolvsnæs, Indra Klubbo 520	192
Delområde Rolvsnes og omegn	194
Aga, Nordre Breiavik 490.....	194
Aga, Austnesvågen 472.....	195

Aga, Nyvågen 484	196
Aga, Rotatjørnsvika 471	197
Rolvsnæs, Gjøsaeterpollen 519	198
Rolvsnæs, Gjøsaeterpollen 479	200
Rolvsnæs, Gjøsaeterpollen 470	201
Rolvsnæs, Brakadalsstraumen 349	202
Rolvsnæs, Gjøsaeterstraumen 353	203
Agasystra, Samsonvika 348.....	204
Agasystra, Strilaholmsosen 491	206
Agasystra, Strilaholmsosen 483	207
Rolvsnæs, Kolameisbleikja 369.....	208
Rolvsnæs, Kolameisbleikja 362.....	210
Rolvsnæs, Kvernavik 331	210
Delområde Søre Bømlo.....	212
Espevær 1629	212
Nautøya/Geitung 1390.....	213
Geitung 1389	214
Nordre Lyklingholmen 940	215
Kallavåg 1636	216
Kallavåg 1634	217
Kallavåg 1633	217
Kallavåg 1632	219
Vespestadvågen 1605.....	219
Vespestadvågen 1606.....	221
Skipavik 1338.....	222
Vika 1392.....	223
Træsvika 1378	224
Grutle 1363.....	225
Grutlefjorden 1334 og 1335	226
Tverrborgvika 908.....	228
Vikholmen 907.....	229
Reianeset 949	230
Reianeset 939	231
Leirpollen 896.....	233

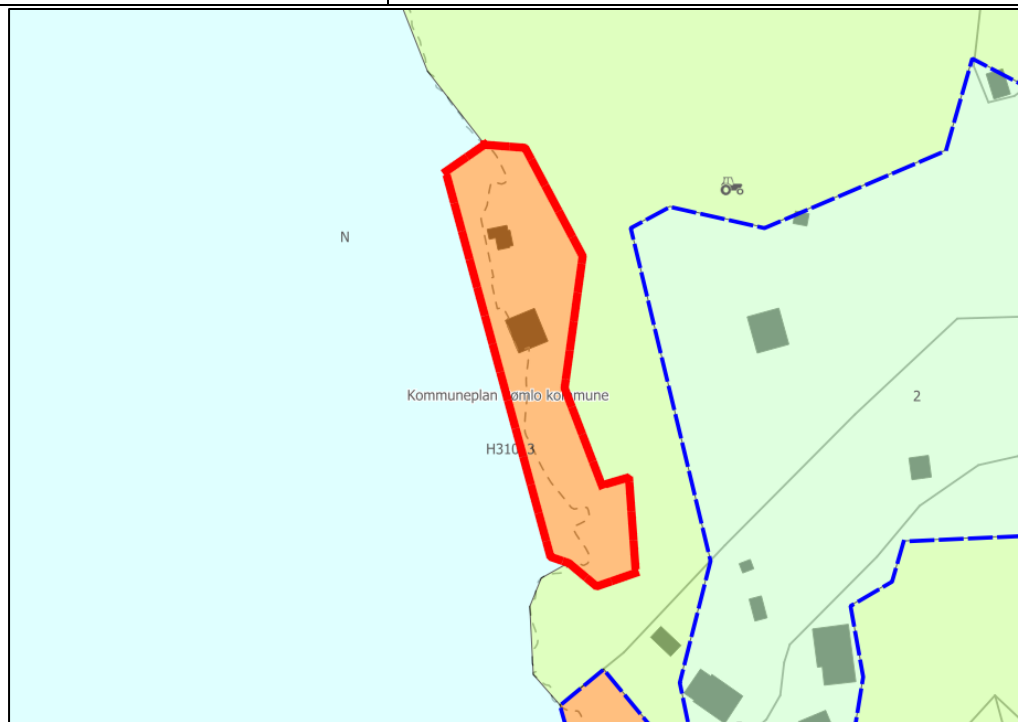
Steinsvåg 1098.....	234
Kuleseidvågen 1125.....	236
Kuleseidkanalen 1070	237
Kuleseidkanalen 1192	238
Sakseidpøyla 1121.....	239
Straumshaugane 1227.....	240
Hidlesjøen 1087 og 1100.....	241
Risdalen 1126.....	243
Bjørnavikneset 1127.....	244
Bjørnavik 1088.....	245
Bjørnavik 1218.....	247
Eidavika 1084.....	248
Krabbadjupet 1216 og 1554.....	249
Børøy 1848	250
Børøy.....	252
Børøy 1504	254
Børøy 1475	255
Børøy 1519	256
Skåravågen 1391.....	258
Tolleivika 1506	259
Foreneset 1510 og 1511	260
Vevik 1350	261
Vevik 1396	262
Langevåg 1339.....	263
Langevåg 1345.....	265
Langevåg 1344.....	266
Bømlahamn 1631	267
Delområde Moster.....	270
Grindheimsvågen 1481.....	270
Grindheimsvågen 1480.....	271
Grindheimsvågen 1482.....	272
Færevågen 1525.....	273
Urdaneset 1134	274
Røyksundkanalen 1094	275

Røysundkanalen 1199	276
Naustbakken1203.....	278
Naustbakken 1096.....	279
Grønåsvågen 1476	280
Grønåsvågen 1502	281
Grønåsvågen 1478	282
Grønåsvågen 1477	283
Breivika 1483	284
Store Televika 1505.....	285
Store Televika 1500.....	286
Notlandsvågen 1556	288
Naustføremål – utbygde areal.....	289

Delområde Nord for Goddo

Selsøy, Torgjo 135

Gnr. 152/2	Delvis bygd areal. Ubygde delar er klassifisert i AR5 som open fastmark og skog. Grensar mot arealføremål LNF samt bruk og vern av sjø og vassdrag med tilhøyrande strandsone.
Storleik: 1,8 daa	

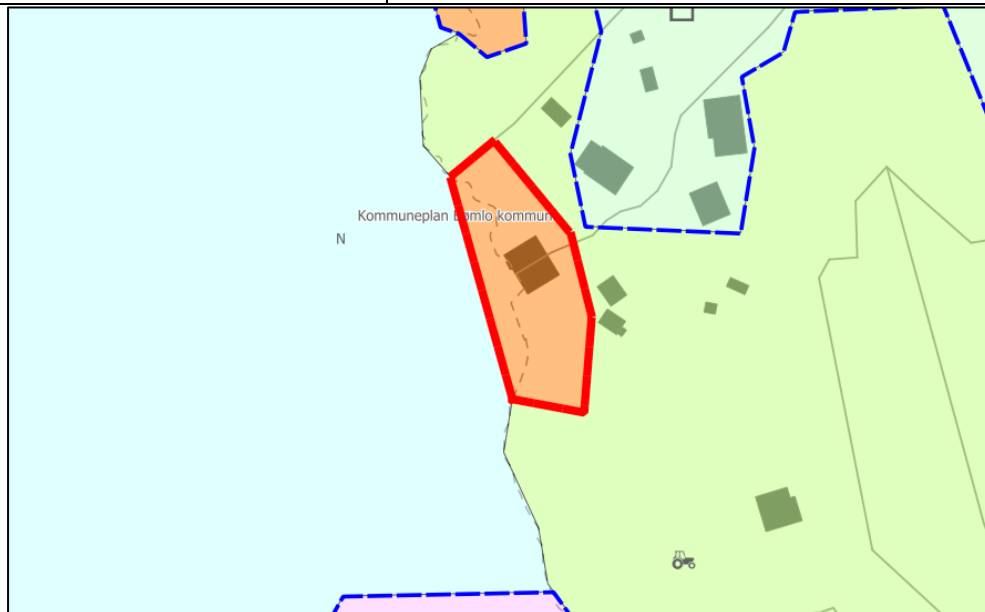


Fagtema	Registreringar	Areal-konflikt
Naturmangfald	Overlappar mindre del av registrert funksjonsområde for gråmåke (sårbar), storskarv (nær trua), svartand (sårbar), og krykkje (sterkt trua) i sjø.	Ja
Myr		Nei
Jordbruk		Nei
Kulturminne		Nei
Fiskeriinteresser		Nei
Strandsone		Ja
Naturfare		Nei
Samfunn og infrastruktur	Bygd/ubygd	Infrastruktur
	Dels bygd	Nei
Samla verknad og vurdering	Tilrår reduksjon ifht. ubygd areal og strandsonevurderingar, og konflikt med fagtema naturmangfald.	

Tilråding	Vidareføre	Redusere	Endre heile til LNF
		X	

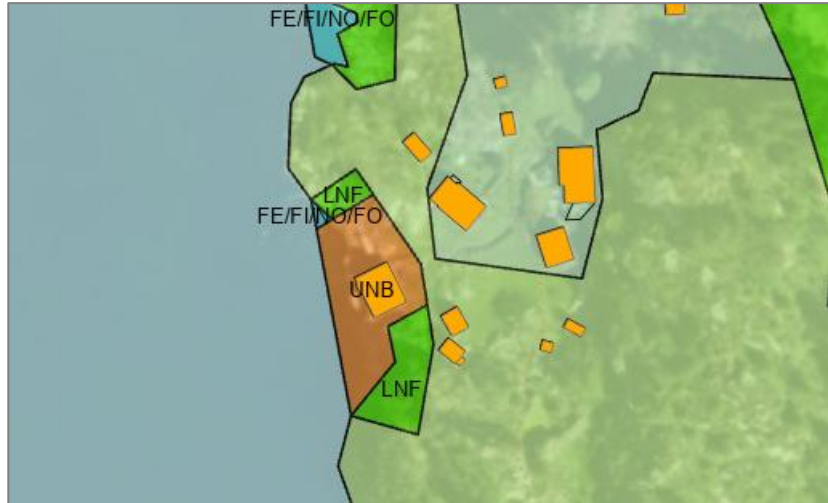
Selsøy, Torgjo 119

Gnr. 152/1 m.fl.	Delvis bygd areal. Ubygde delar er klassifisert i AR5 som open fastmark og bygningspåverka areal. Grensar mot arealføremål LNF.
Storleik: 1,1 daa daa	



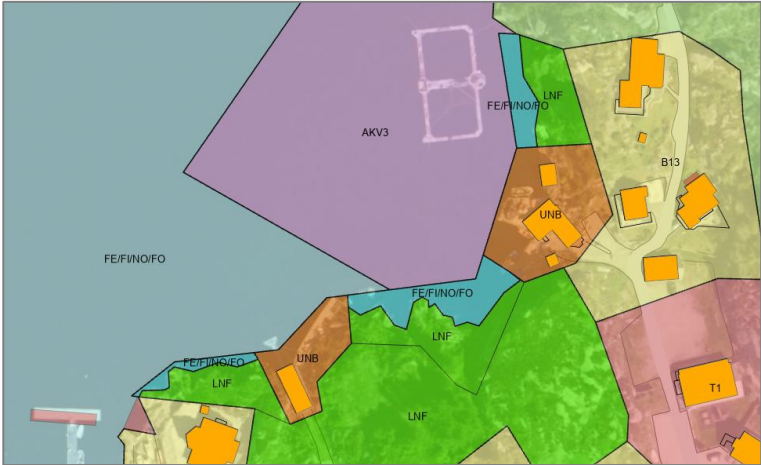
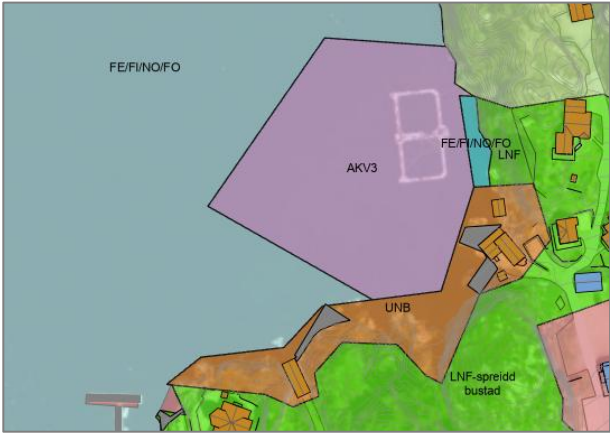
Fagtema	Registreringar	Areal-konflikt
Naturmangfald	Overlappar mindre del av registrert funksjonsområde for gråmåke (sårbar), storskarv (nær trua), svartand (sårbar), og krykkje (sterkt trua) i sjø.	Ja
Myr		Nei
Jordbruk		Nei
Kulturminne		Nei
Fiskeriinteressar		Nei
Strandsone		Ja

Naturfare	Aktsemdsone kvikkleire.		Ja
Samfunn og infrastruktur	Bygd/ubygd	Infrastruktur	
	Dels bygd	Nei	
Samla verknad og vurdering	Tilrår reduksjon ifht. ubygd areal og strandsonevurderingar, og konflikt med fagtema naturmangfald.		
Tilråding	Vidareføre	Redusere	Endre heile til LNF
		x	



Selsøy, Kvarven 117

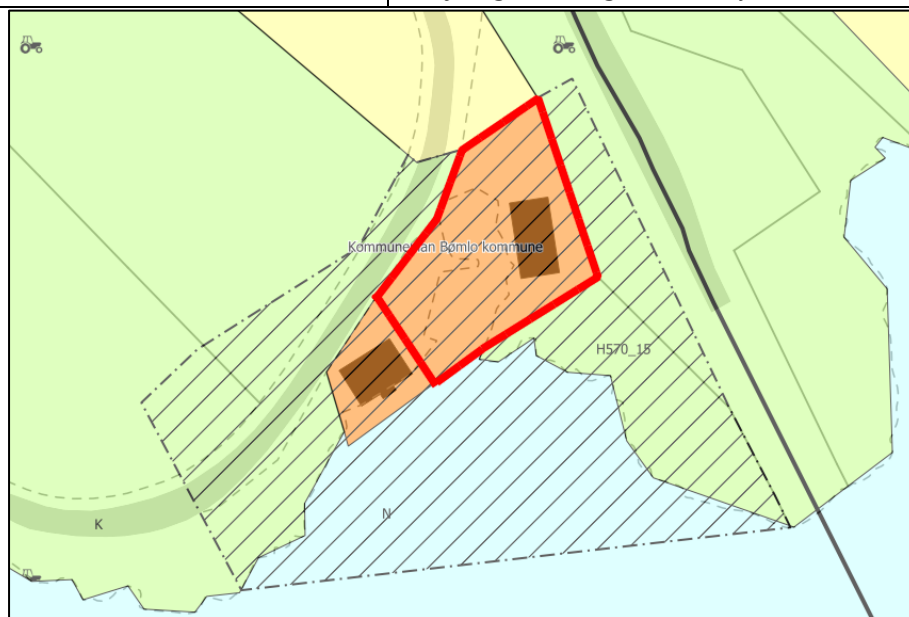
Gnr. 155/33 m.fl.	Delvis bygd areal. Ubygde delar er klassifisert i AR5 som open fastmark og bygningspåverka areal. Grensar mot arealføremål bustad, LNF, akvakultur, og bruk og vern av sjø og vassdrag med tilhøyrande strandsone.	
Storleik: 4,1 daa		
<p>A map showing land use zones. The zones are labeled as AK (pink), N (yellow), T (red), FO (blue), and BB (green). The map shows a coastal area with buildings and a road.</p>		
Fagtema	Registreringar	Areal-konflikt

Naturmangfald	Overlappar mindre del av registrert funksjonsområde for gråmåke (sårbar), storskarv (nær trua), svartand (sårbar), og krykkje (sterkt trua) i sjø.		Ja
Myr			Nei
Jordbruk			Nei
Kulturminne			Nei
Fiskeriinteresser	Grensar mot akvakulturlokalitet.		Ja
Strandsone			Ja
Naturfare	Aktsemdsoner kvikkleire.		Ja
Samfunn og infrastruktur	Bygd/ubygd	Infrastruktur	
	Dels bygd	Ja	
Samla verknad og vurdering	Tilrår reduksjon ifht. ubygd areal og strandsonevurderingar, og konflikt med fagtema naturmangfald.		
			
Tilråding	Vidareføre	Redusere	Endre heile til LNF
		X	
Politisk tilråding	Redusere i nord, men vidareføre resten.		
			

Selsøy, Kvarven 118

Gnr. 155/2	Delvis bygd areal, vist med omsynssone for bevaring av kulturmiljø i kommuneplanen. Ubygde delar er klassifisert i AR5 som open fastmark og bygningspåverka areal. Grensar mot arealføremål LNF,
Storleik: 1,0 daa	

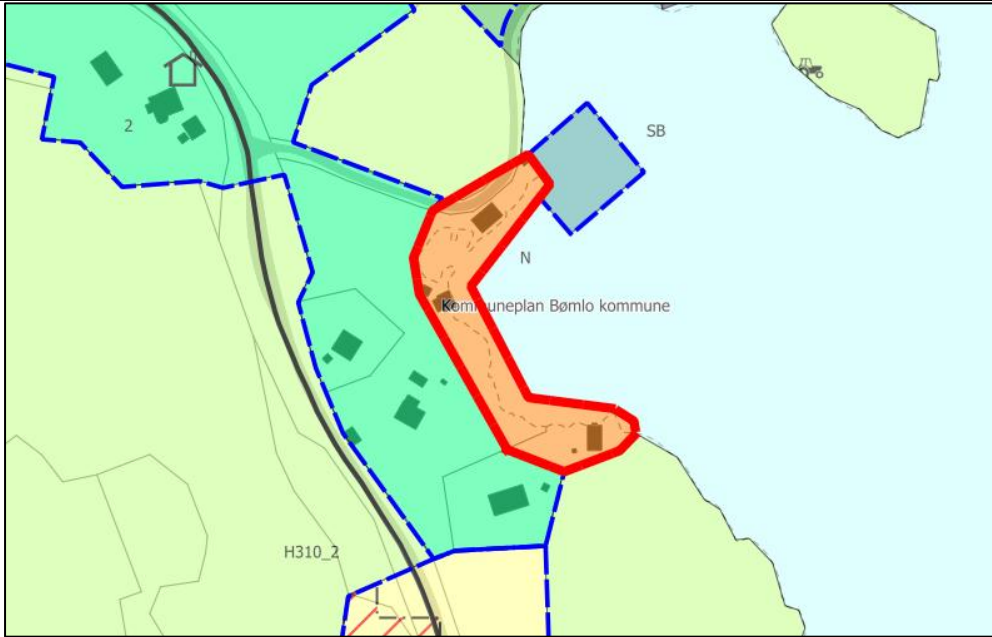
bustad, andre typar anlegg (kulturhistorisk verdi), og bruk og vern av sjø og vassdrag med tilhøyrande strandsone.



Fagtema	Registreringar		Areal-konflikt
Naturmangfald			Nei
Myr			Nei
Jordbruk			Nei
Kulturminne	Omsynssone for bevaring av kulturmiljø i kommuneplanen.		Nei
Fiskeriinteresser			Nei
Strandsone			Ja
Naturfare	Aktsemdsoner kvikkleire.		Ja
Samfunn og infrastruktur	Bygd/ubygd	Infrastruktur	
	Dels bygd	Ja	
Samla verknad og vurdering	Strandsona er stor grad utbygd med naust og tiltak. Tiltrå vidareføring.		
Tiltråding	Vidareføre	Redusere	Endre heile til LNF
	x		

Selsøy, Tjoavikane 120

Gnr. 154/2 m.fl.	Delvis bygd areal. Ubygde delar er klassifisert i AR5 som open fastmark og skog. Grensar mot arealføremål LNF, LNF-spreidd, småbåthamn, og bruk og vern av sjø og vassdrag med tilhøyrande strandsone.
Storleik: 3,6 daa	

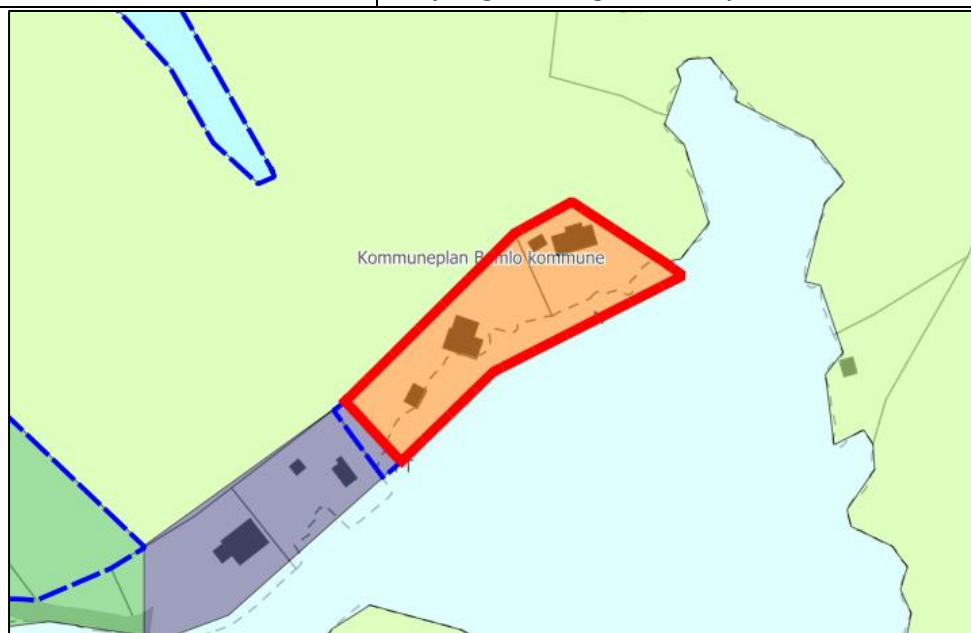


Fagtema	Registreringar		Areal-konflikt
Naturmangfold	Overlappar mindre del av registrert funksjonsområde for gråmåke (sårbar), i sjø.		Ja
Myr			Nei
Jordbruk			Nei
Kulturminne	SEFRAK-registreringar.		Nei
Fiskeri-interesser			Nei
Strandsone			Ja
Naturfare	Aktsemdsoner kvikkleire.		Ja
Samfunn og infrastruktur	Bygd/ubygd	Infrastruktur	
	Dels bygd	Grensar til	
Samla verknad og vurdering	Tilrår reduksjon ifht. ubygd areal og strandsonevurderingar samt konflikt med fagtema naturmangfold.		

Tilråding	Vidareføre	Redusere	Endre heile til LNF
		x	
Politisk tilråding	Vidareføre heile arealet.		

Selsøy, Tjoavikane 121

Gnr. 154/10 m.fl.	Delvis bygd areal. Ubygde delar er klassifisert i AR5 som open fastmark.
Storleik: 2,4 daa	Grensar mot arealføremål LNF, fritids- og turistføremål, og bruk og vern av sjø og vassdrag med tilhøyrande strandsone.

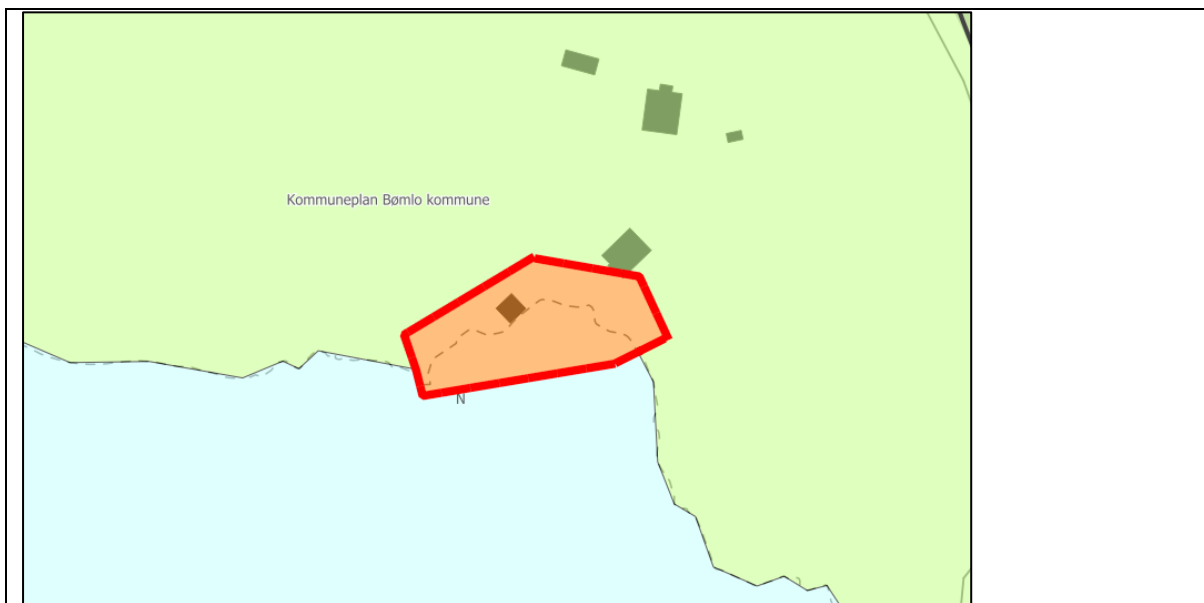


Fagtema	Registreringar	Areal-konflikt
Naturmangfald	Overlappar mindre del av registrert funksjonsområde for gråmåke (sårbar), i sjø.	Ja
Myr		Nei
Jordbruk		Nei
Kulturminne	SEFRAK-registreringar.	Nei
Fiskeri-interesser		Nei
Strandsone		Ja
Naturfare	Aktsemdsoner kvikkleire.	Ja
Samfunn og infrastruktur	Bygd/ubygd	Infrastruktur
	Dels bygd	Nei
Samla verknad og vurdering	Tilrår reduksjon ifht. ubygd areal og strandsonevurderingar samt konflikt med fagtema naturmangfald.	

Tilråding	Videreføre	Redusere	Endre heile til LNF
		X	
Politisk tilråding	<p>Videreføre arealet som ligg mellom naustføremåla som naustføremål.</p>		

Fureholmen 129

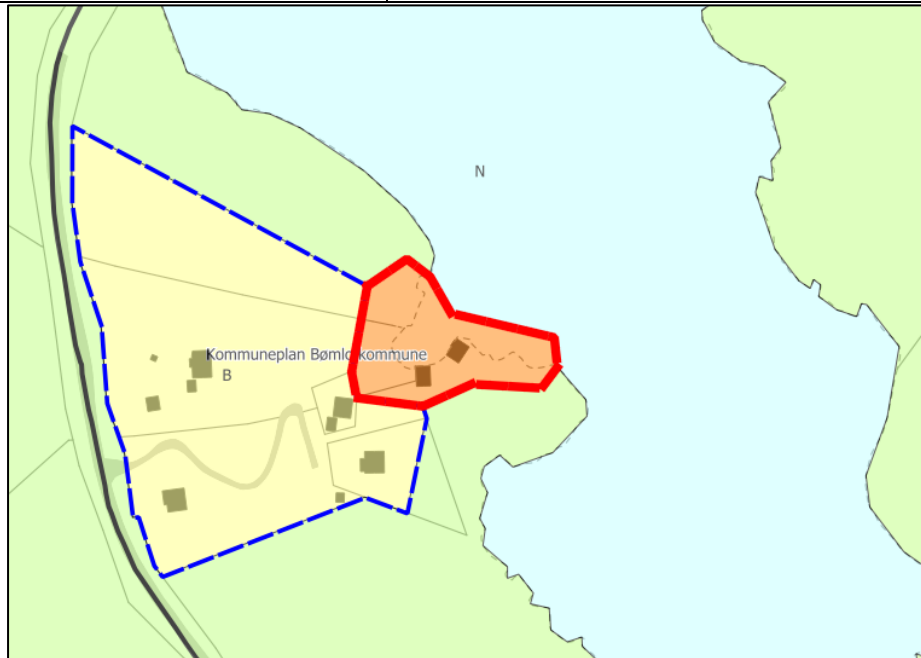
Gnr. 147/16	Delvis bygd areal. Ubygde delar er klassifisert i AR5 som open fastmark og skog. Grensar mot arealføremål LNF, og bruk og vern av sjø og vassdrag med tilhøyrande strandsone.
Storleik: 1,1 daa	



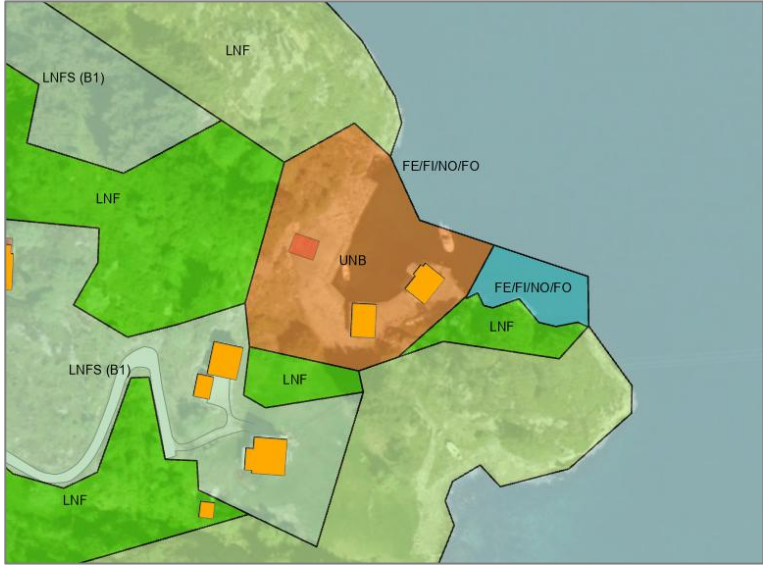
Fagtema	Registreringar		Areal-konflikt
Naturmangfald	Fureholmen er registrert som funksjonsområde for granmeis (sårbar), og gråmeis (livskraftig).		Ja
Myr			Nei
Jordbruk			Nei
Kulturminne			Nei
Fiskeriinteresser			Nei
Strandsone			Ja
Naturfare			Nei
Samfunn og infrastruktur	Bygd/ubygd	Infrastruktur	
	Dels bygd	Nei	
Samla verknad og vurdering	Tilrår reduksjon ifht. ubygd areal og strandsonevurderingar samt konflikt med fagtema naturmangfald.		
Tilråding	Vidareføre	Redusere	Endre heile til LNF
		X	

Ylvesøy, Vikøysundet 125

Gnr. 147/15 m.fl.	Delvis bygd areal. Ubygde delar er klassifisert i AR5 som open fastmark og bygningspåverka areal. Grensar mot arealføremål bustad, LNF, akvakultur, og bruk og vern av sjø og vassdrag med tilhøyrande strandsone.
Storleik: 3,0 daa	

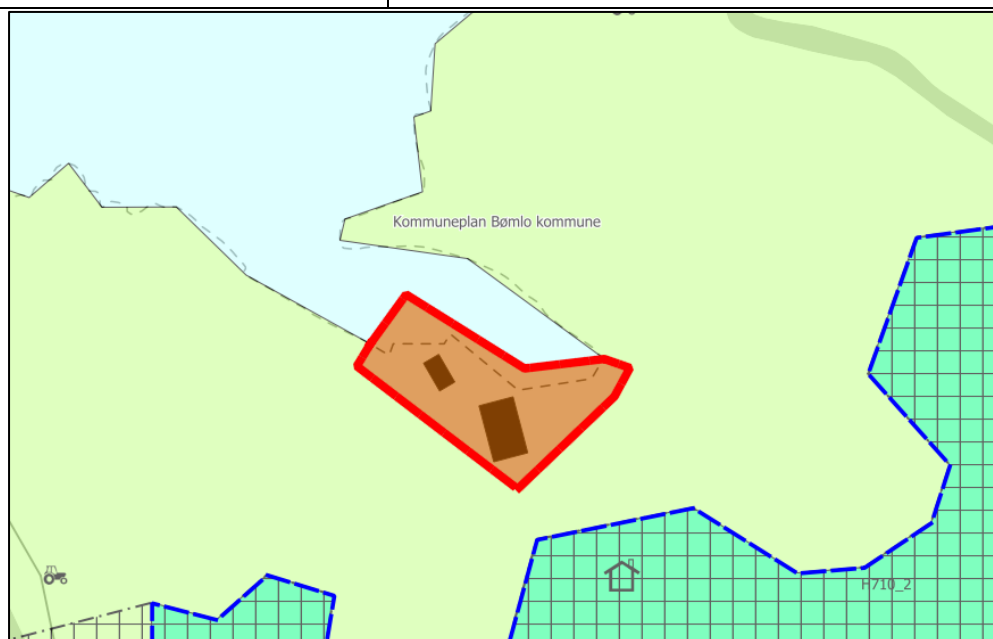


Fagtema	Registreringar		Areal-konflikt
Naturmangfald	Marin naturtype i nærområdet; Skjellsand (viktig).		Nei
Myr			Nei
Jordbruk			Nei
Kulturminne			Nei
Fiskeriinteresser			Nei
Strandsone			Ja
Naturfare	Aktsemdsoner kvikkleire, og mindre del med potensiell snøskredfare. Bratt terreng i nærområdet.		Ja
Samfunn og infrastruktur	Bygd/ubygd	Infrastruktur	
	Dels bygd	Nei	
Samla verknad og vurdering	Arealet er stort sett bygd eller bygningsprega. Tilrår reduksjon ifht. ubygd areal og strandsonevurderingar.		


Tilråding			
	Vidareføre	Redusere	Endre heile til LNF
		x	

Vikøy, Kverna 122

Gnr. 150/1 m.fl.	Delvis bygd areal. Ubygde delar er klassifisert i AR5 som innmarksbeite og bygningspåverka areal. Grensar mot arealføremål LNF og bruk og vern av sjø og vassdrag med tilhøyrande strandsone.
Storleik: 0,6 daa	

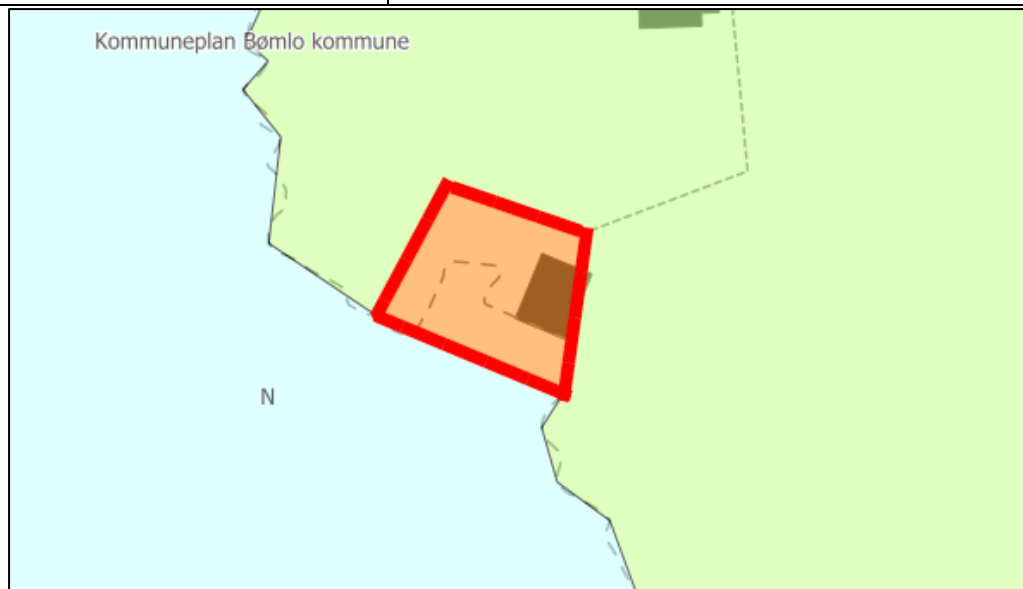


Fagtema	Registreringar	Areal-konflikt
Naturmangfald		Nei
Myr		Nei
Jordbruk	Innmarksbeite.	Ja
Kulturminne		Nei
Fiskeriinteresser		Nei

Strandsone		Ja
Naturfare		Nei
Samfunn og infrastruktur	Bygd/ubygd	Infrastruktur
	Dels bygd	Nei
Samla verknad og vurdering	Tilrår reduksjon ifht. ubygd areal, jordbruk og strandsonevurderingar,	
		
Tilråding	Vidareføre	Endre heile til LNF
		X

Vikøy, Vonheim 124

Gnr. 150/3	Delvis bygd areal. Ubygde delar er klassifisert i AR5 som bygningspåverka areal. Grensar mot arealføremål LNF, og bruk og vern av sjø og vassdrag med tilhøyrande strandsone.
Storleik: 0,3 daa	

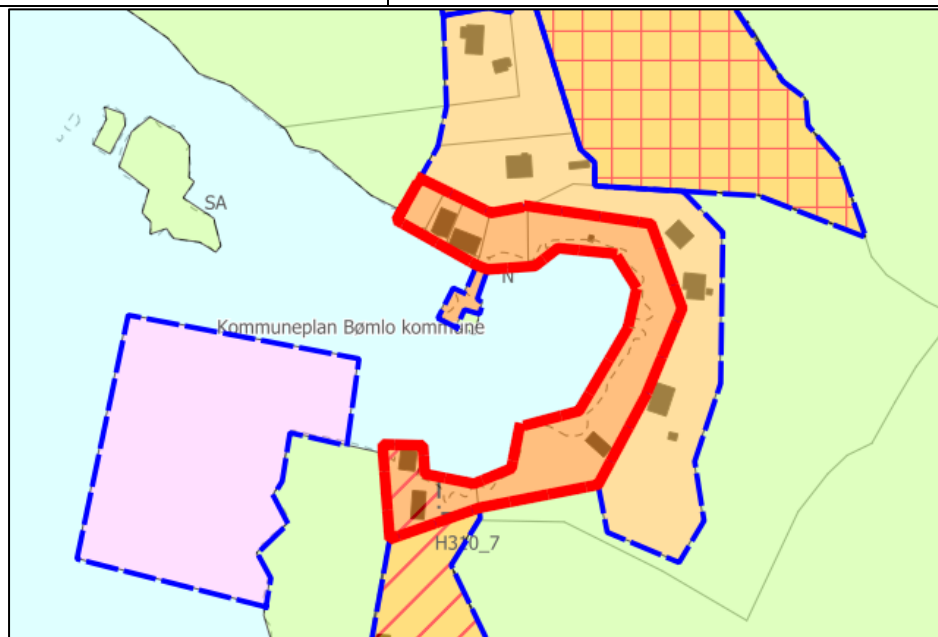


Fagtema	Registreringar	Areal-konflikt
Naturmangfald	Marin naturtype i nærområdet; Skjellsand (viktig).	Nei
Myr		Nei
Jordbruk		Nei
Kulturminne		Nei

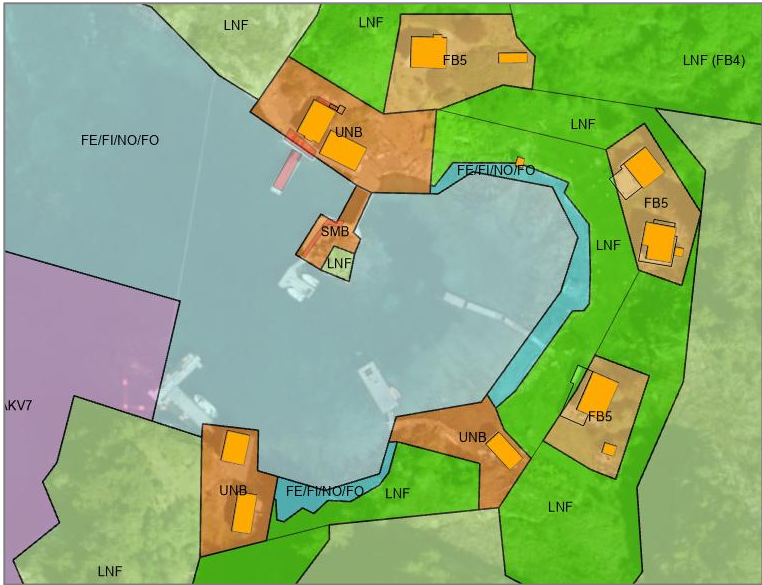
Fiskeriinteresser		Nei	
Strandsone		Ja	
Naturfare	Aktsemdsoner kvikkleire, og elv/bekk med aktsemdsone flaum.		
Samfunn og infrastruktur	Bygd/ubygd	Infrastruktur	
	Dels bygd	Nei	
Samla verknad og vurdering	Arealet er allereie opparbeidd med kai, og er ikkje i vesentleg konflikt med registrerte fagtema og omsyn strandsone. Tilrår vidareføring.		
Tilråding	Vidareføre	Redusere	Endre heile til LNF
	x		

Vikøy, Midtvik 159

Gnr. 149/3 m.fl.	Delvis bygd areal. Delar av arealet er i kommuneplanen vist med faresone for ras og skred. Ubygde delar er klassifisert i AR5 som open fastmark, innmarksbeite og bygningspåverka areal. Grensar mot arealføremål fritidsbustad, LNF, småbåthamn og bruk og vern av sjø og vassdrag med tilhøyrande strandsone.
Storleik: 3,9 daa	

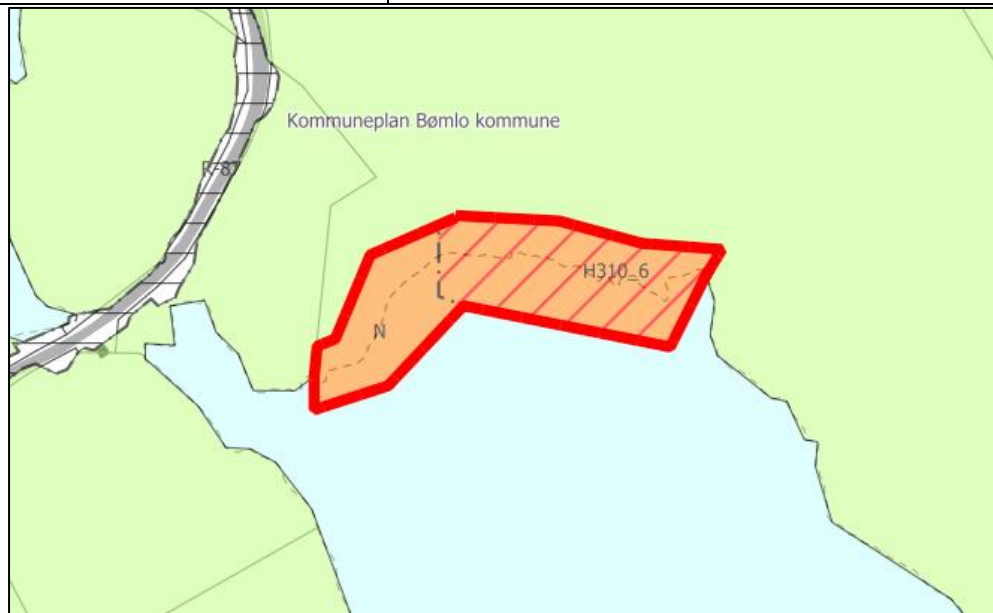


Fagtema	Registreringar	Areal-konflikt
Naturmangfald		Nei
Myr		Nei
Jordbruk	Innmarksbeite.	Ja
Kulturminne		Nei
Fiskeriinteresser	Akvakulturlokalitet i nærområdet, vist i kommuneplanen.	Ja
Strandsone		Ja
Naturfare	Registrert faresone i kommuneplanen, og registrert snøskredfare. Bratt terreng i nærområdet. Aktsemdsoner kvikkleire.	Ja
Samfunn og infrastruktur	Bygd/ubygd	Infrastruktur
	Dels bygd	Nei

Samla verknad og vurdering	Tilråd reduksjon ifht. jordbruksareal, ubygd areal og strandsonevurderingar.		
			
Tilråding	Vidareføre	Redusere	Endre heile til LNF
		X	

Kvernanes, Djupedalen 126

Gnr. 151/4	Ubyggt areal, klassifisert i AR5 som open fastmark. Arealet er i kommuneplanen vist med faresone for ras og skred. Grensar mot arealføremål LNF, og bruk og vern av sjø og vassdrag med tilhøyrande strandsone.
Storleik: 4,3 daa	

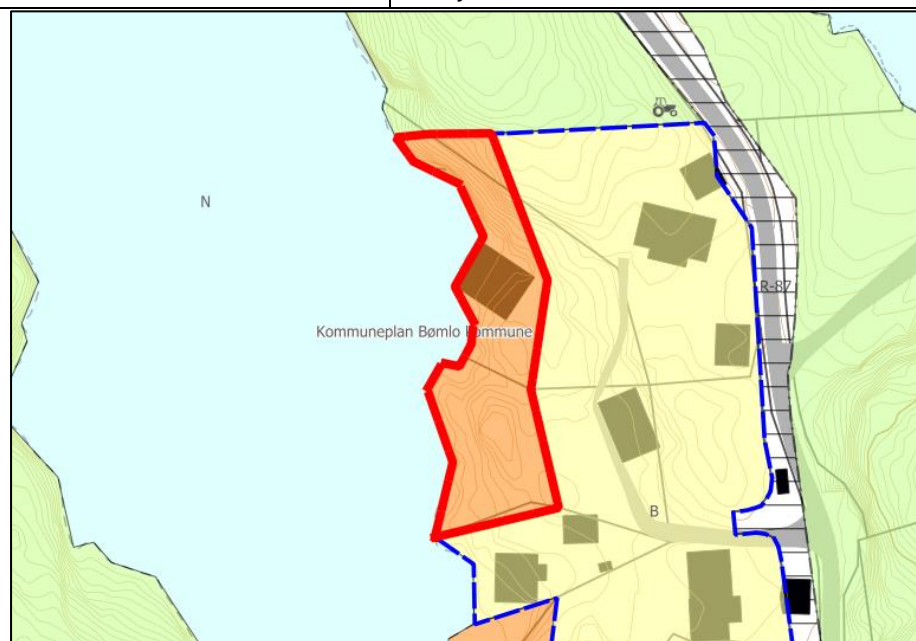


Fagtema	Registreringar	Areal-konflikt
Naturmangfald		Nei
Myr		Nei
Jordbruk		Nei
Kulturminne		Nei


Fiskeriinteresser		Nei	
Strandsone		Ja	
Naturfare	Aktsemdsoner kvikkleire, og snøskredfare i store delar av området. Bratt terreng i nærområdet.	Ja	
Samfunn og infrastruktur	Bygd/ubygd	Infrastruktur	
	Ubygd	Nei	
Samla verknad og vurdering	Ubygd og utilgjengeleg areal. Grensar til bratt terreng, potensiell skredfare. Tilrå endring til LNF, samt bruk og vern av sjø og vassdrag.		
Tilråding	Vidareføre	Redusere	Endre heile til LNF
			x

Kvernanes, vest 167


Gnr. 151/10 m.fl.	Delvis bygd areal. Ubygde delar er klassifisert i AR5 som open fastmark og bygningspåverka areal. Grensar mot arealføremål bustad, LNF, akvakultur, og bruk og vern av sjø og vassdrag med tilhøyrande strandsone.
Storleik: 1,4 daa	



Fagtema	Registreringar	Areal-konflikt
Naturmangfald		Nei
Myr		Nei
Jordbruk		Nei
Kulturminne		Nei
Fiskeriinteresser		Nei
Strandsone		Ja
Naturfare	Aktsemdsoner kvikkleire.	Ja
Samfunn og infrastruktur	Bygd/ubygd	Infrastruktur
	Dels bygd	Grensar til

Samla verknad og vurdering	Tilråd reduksjon ifht. ubygd areal og strandsonevurderingar.		
			

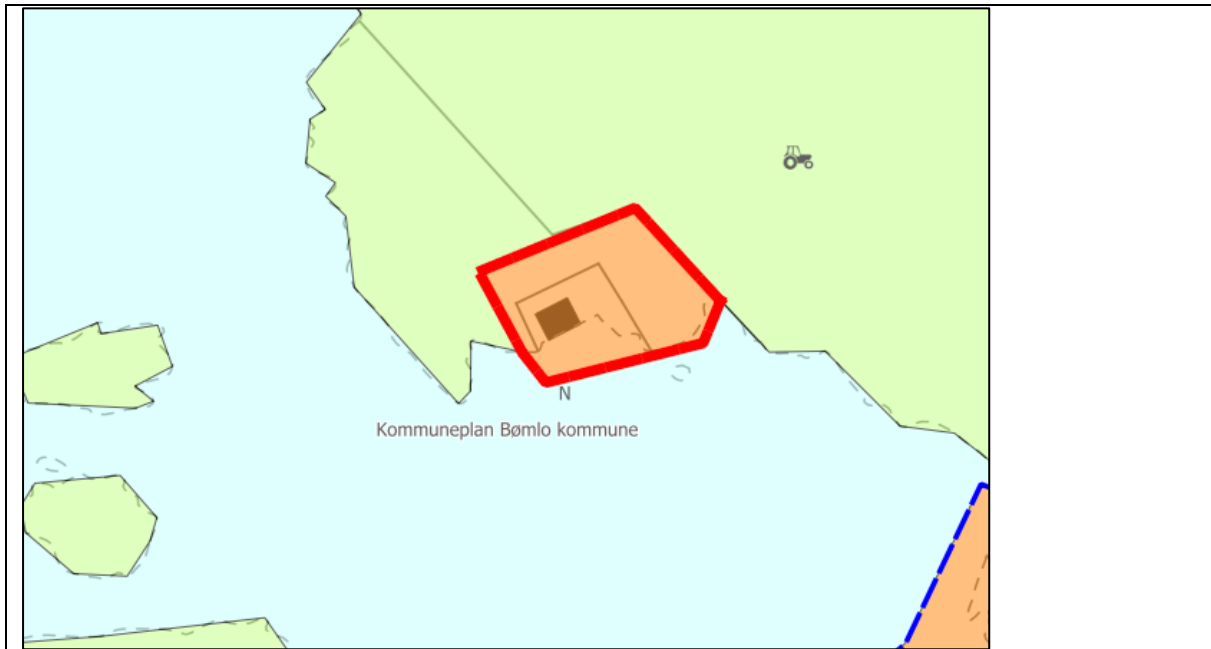
Tilråding	Vidareføre	Redusere	Endre heile til LNF
		X	

Politisk tilråding	Vidareføre areal i sør som naustføremål.		
			

Delområde Goddo og omegn

Goddo nord, Pollen 162

Gnr. 67/3 m.fl.	Delvis bygd areal. Ubygde delar er klassifisert i AR5 som open fastmark og bygningspåverka areal. Grensar mot arealføremål bustad, LNF, akvakultur, og bruk og vern av sjø og vassdrag med tilhøyrande strandsone.
Storleik: 0,8 daa	



Fagtema	Registreringar		Areal-konflikt
Naturmangfald			Nei
Myr			Nei
Jordbruk			Nei
Kulturminne			Nei
Fiskeriinteresser			Nei
Strandsone			Ja
Naturfare			Nei
Samfunn og infrastruktur	Bygd/ubygd	Infrastruktur	
	Dels bygd	Nei	
Samla verknad og vurdering	Tilrår reduksjon ifht. ubygd areal og strandsonevurderingar.		
Tilråding	Vidareføre	Redusere	Endre heile til LNF
		x	

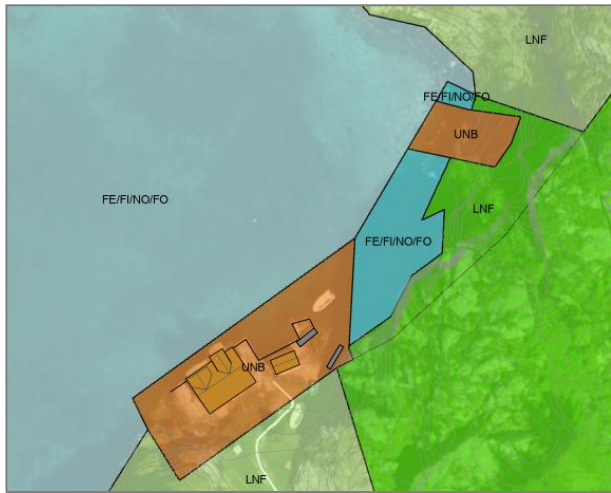
Goddo nord, Pollen 128

Gnr. 67/13 m.fl.	Delvis bygd areal. Ubygde delar er klassifisert i AR5 som open fastmark og overflatedyrka jord. Grensar mot arealføremål, LNF,
Storleik: 1,5 daa	

LNF-spreidd, og bruk og vern av sjø og vassdrag med tilhøyrande strandsone.

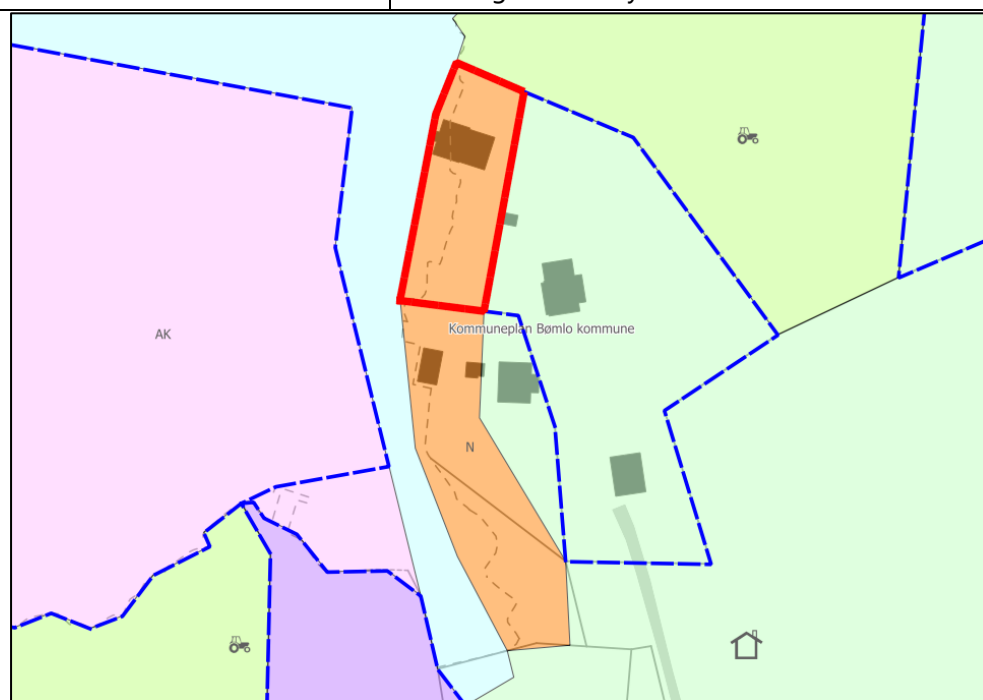


Fagtema	Registreringar		Areal-konflikt
Naturmangfald			Nei
Myr			Nei
Jordbruk	Overflatedyrka jord.		Ja
Kulturminne			Nei
Fiskeriinteressar			Nei
Strandsone			Ja
Naturfare	Aktsemdsoner kvikkleire.		Ja
Samfunn og infrastruktur	Bygd/ubygd	Infrastruktur	
	Dels bygd	Nei	
Samla verknad og vurdering	Tilrår reduksjon ifht. jordbruksareal, ubygd areal og strandsonevurderingar.		
Tilråding	Vidareføre	Redusere	Endre heile til LNF
		x	

Politisk tilråding	<p>Reduser, men vidareføre frådelte tomtar i nord.</p> 
---------------------------	---

Godde nord, Skålavik 1661

Gnr. 68/2	Delvis bygd areal, Ubygde delar er klassifisert i AR5 som skog. Grensar mot arealføremål LNF-spreidd, og bruk og vern av sjø og vassdrag med tilhøyrande strandsone.
Storleik: 1,2 daa	

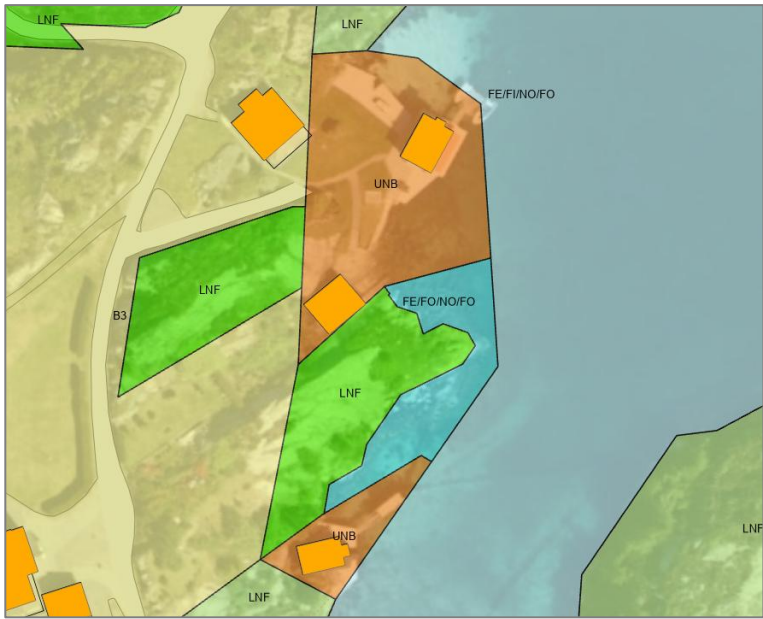


Fagtema	Registreringar	Areal-konflikt
Naturmangfald	Registrert funksjonsområde for gjøk (nær trua), og granmeis (sårbar). Sjøarealet er del av registrert funksjonsområde for kvinand (livskraftig).	Ja
Myr		Nei
Jordbruk		Nei
Kulturminne		Nei
Fiskeriinteresser	Kommuneplanen syner avsett område for akvakultur i nærområdet.	Ja

Strandsone		Ja	
Naturfare		Nei	
Samfunn og infrastruktur	Bygd/ubygd	Infrastruktur	
	Dels bygd	Grensar til	
Samla verknad og vurdering	Sørleg del av naustføremålet i gjeldande plan er i planforslag til 1. gangshandsaming endra til næring. Tilrår reduksjon ifht. ubygd areal og strandsonevurderingar, samt koflikt med fagtema naturmangfald.		
Tilråding	Vidareføre	Redusere	Endre heile til LNF
		X	

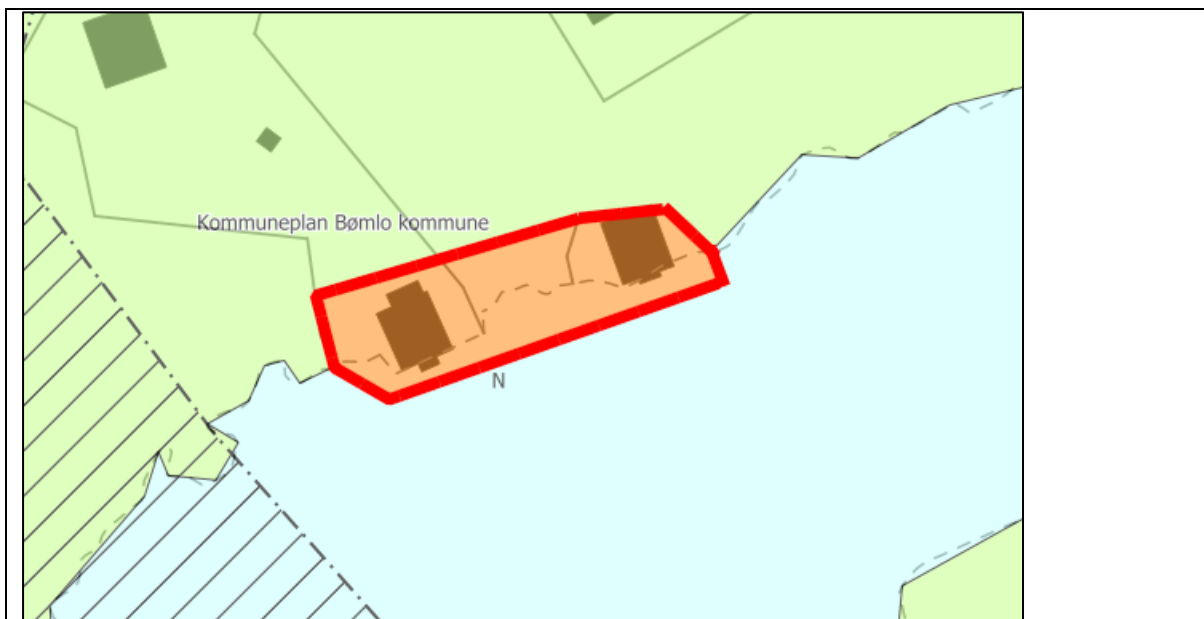
Goddo nord, Skinnhueneset 161

Gnr. 71/1 m.fl.	Delvis bygd areal. Ubygde delar er klassifisert i AR5 som open fastmark og bygningspåverka areal. Grensar mot arealføremål bustad, LNF, og bruk og vern av sjø og vassdrag med tilhøyrande strandsone.
Storleik: 2,8 daa	

Fagtema	Registreringar		Areal-konflikt
Naturmangfald	Marin naturtype; Bløtbunnsområder i strandsonen (lokalt viktig verdi).		Ja
Myr			Nei
Jordbruk			Nei
Kulturminne			Nei
Fiskeriinteresser			Nei
Strandsone			Ja
Naturfare	Aktsemdsoner kvikkleire.		Ja
Samfunn og infrastruktur	Bygd/ubygd	Infrastruktur	
	Dels bygd	Grensar til	
Samla verknad og vurdering	Tilråd reduksjon ifht. ubygd areal, naturmangfald og strandsoner vurderingar.		
			
Tilråding	Vidareføre	Redusere	Endre heile til LNF
		X	

Utslåttøy, Inste Goddeploven 127

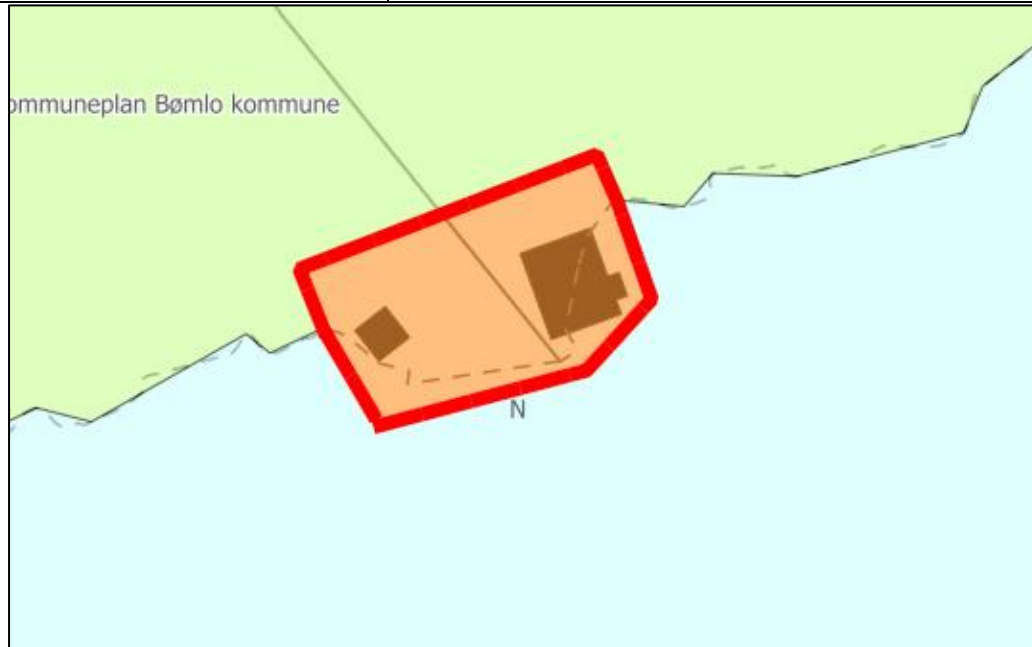
Gnr. 70/3 m.fl.	Delvis bygd areal. Ubygde delar er klassifisert i AR5 som open fastmark. Grensar mot arealføremål LNF samt bruk og vern av sjø og vassdrag med tilhøyrande strandsoner.
Storleik: 0,6 daa	



Fagtema	Registreringar		Areal-konflikt
Naturmangfald	Marin naturtype; Bløtbunnsområder i strandsonen (lokalt viktig verdi).		Ja
Myr			Nei
Jordbruk			Nei
Kulturminne			Nei
Fiskeriinteresser			Nei
Strandsone			Ja
Naturfare			Nei
Samfunn og infrastruktur	Bygd/ubygd	Infrastruktur	
	Dels bygd	Nei	
Samla verknad og vurdering	Tilrård reduksjon ifht. ubygd areal, naturmangfald og strandsoneruturderingar.		
Tilråding	Vidareføre	Redusere	Endre heile til LNF
		x	

Utslåttøy 160

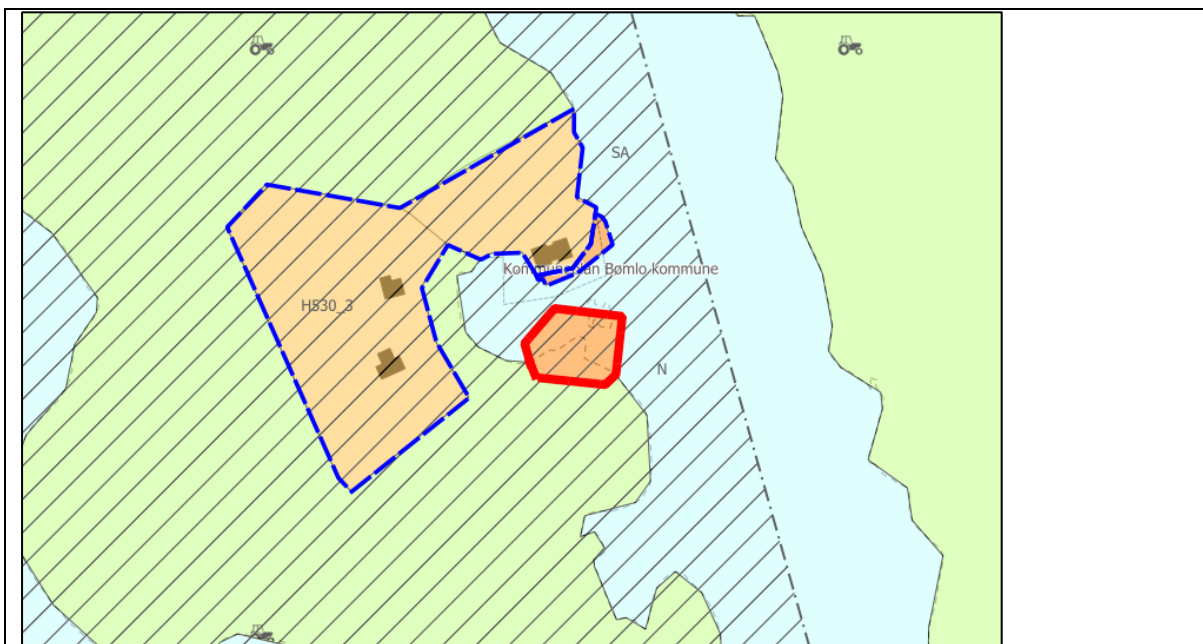
Gnr. 70/1 m.fl.	Delvis bygd areal. Ubygde delar er klassifisert i AR5 som open fastmark og bygningspåverka areal. Grensar mot arealføremål bustad, LNF, akvakultur, og bruk og vern av sjø og vassdrag med tilhøyrande strandsone.
Storleik: 0,5 daa	



Fagtema	Registreringar			Areal-konflikt
Naturmangfald	Marin naturtype; Bløtbunnsområder i strandsonen (lokalt viktig verdi).			Ja
Myr				Nei
Jordbruk				Nei
Kulturminne				Nei
Fiskeriinteresser				Nei
Strandsone				Ja
Naturfare				Nei
Samfunn og infrastruktur	Bygd/ubygd		Infrastruktur	
	Dels bygd		Nei	
Samla verknad og vurdering	Strandsona er utbygd med naust og kaianlegg. Tilrår vidareføring.			
Tilråding	Vidareføre	Redusere	Endre heile til LNF	
	X			

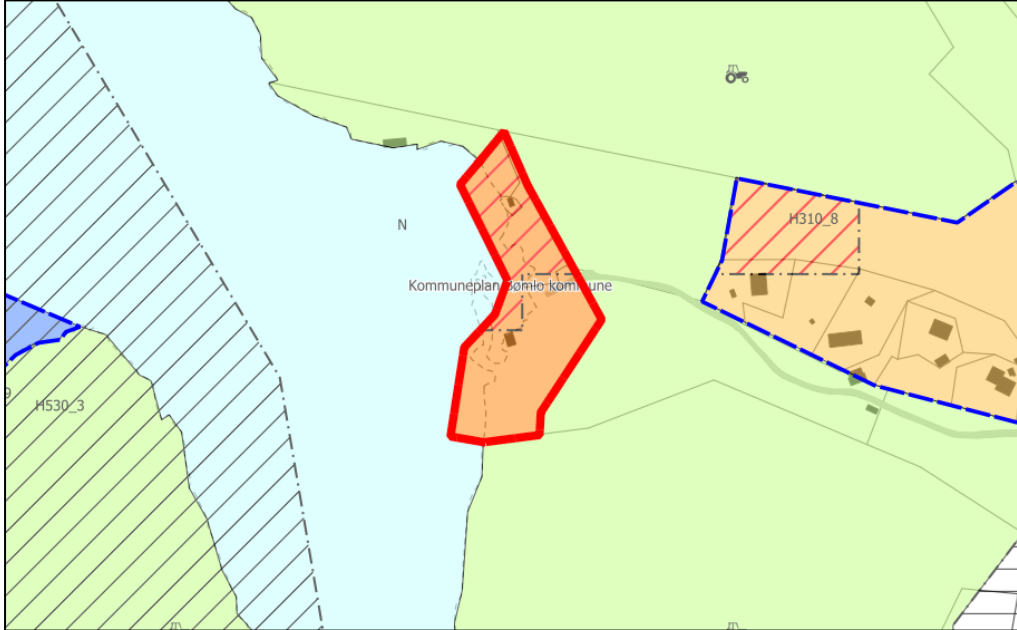
Legøy 164

Gnr. 73/4 m.fl.	Bygningsprega areal. Kommuneplanen viser at arealet er del av omsynssone for friluftsliv. Ubygde delar er klassifisert i AR5 som open fastmark. Grensar mot arealføremål LNF, og bruk og vern av sjø og vassdrag med tilhøyrande strandsone.
Storleik: 1,0 daa	



Fagtema	Registreringar		Areal-konflikt
Naturmangfald	Marin naturtype i nærområdet; skjellsand (viktig verdi).		Ja
Myr			Nei
Jordbruk			Nei
Kulturminne			Nei
Fiskeriinteresser			Nei
Strandsone			Ja
Naturfare			Nei
Samfunn og infrastruktur	Bygd/ubygd	Infrastruktur	
	Bygningsprega	Nei	
Samla verknad og vurdering	Tilrår reduksjon ifht. ubygd areal og strandsonevurderingar, samt konflikt med fagtema naturmangfald.		
Tilråding	Vidareføre	Redusere	Endre heile til LNF
		X	

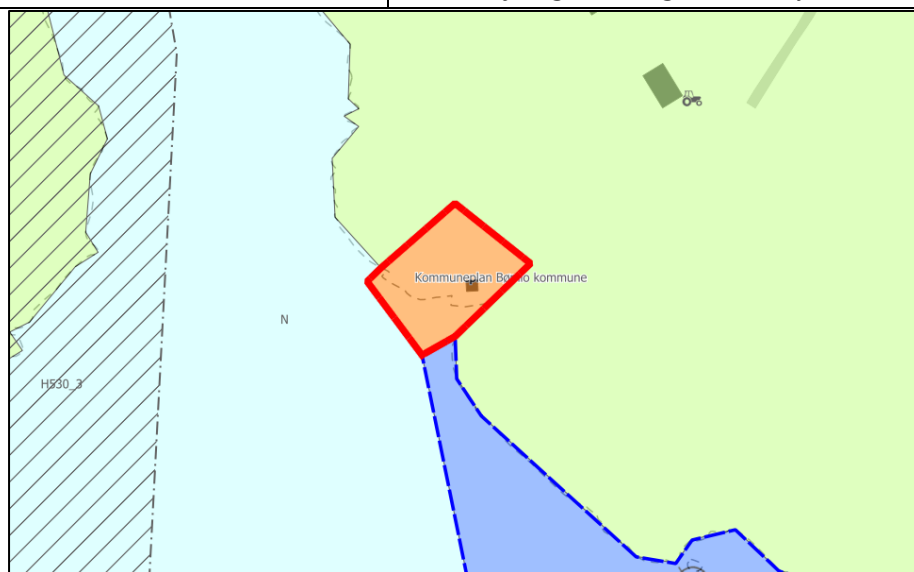
Goddo vest, Kloven 132

Gnr. 73/2 m.fl.	Delvis bygd areal. Delar av arealet er i kommuneplanen vist med faresone for ras og skred. Ubygde delar er klassifisert i AR5 som open fastmark. Grensar mot arealføremål, LNF og bruk og vern av sjø og vassdrag med tilhøyrande strandsone.	
Storleik: 4,8 daa		
		
Fagtema	Registreringar	Areal-konflikt
Naturmangfald	Marin naturtype i nærområdet; Skjelsand (viktig).	Nei
Myr		Nei
Jordbruk		Nei
Kulturminne	SEFRAK-registreringar.	Nei
Fiskeriinteresser		Nei
Strandsone		Ja
Naturfare	Aktsemdsone stein- og snøskred i store delar av området.	Ja
Samfunn og infrastruktur	Bygd/ubygd	Infrastruktur
	Dels bygd	Ja
Samla verknad og vurdering	Tilrår reduksjon ifht. ubygd areal og strandsonevurderingar.	

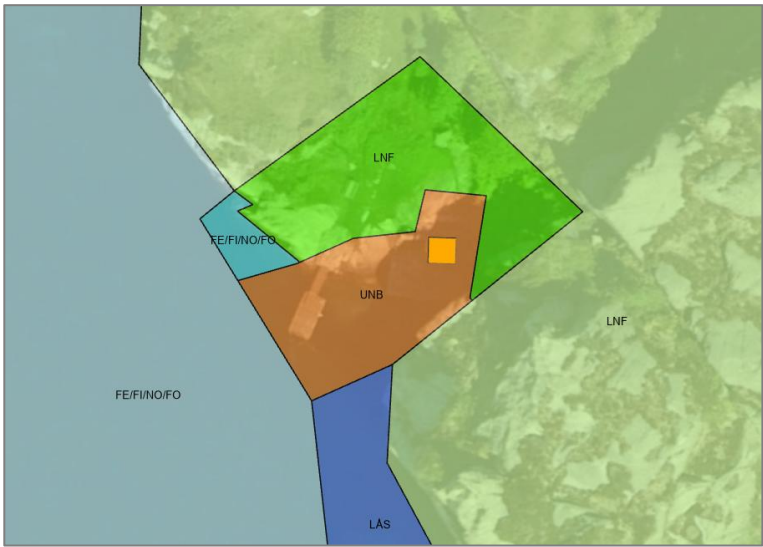
Tilråding	Vidareføre	Redusere	Endre heile til LNF
		X	

Goddo vest, Hella 133

Gnr. 73/2	Delvis bygd areal. Ubygde delar er klassifisert i AR5 som open fastmark. Grensar mot arealføremål bustad, LNF, fiske, og bruk og vern av sjø og vassdrag med tilhøyrande strandsone.
Storleik: 0,9 daa	

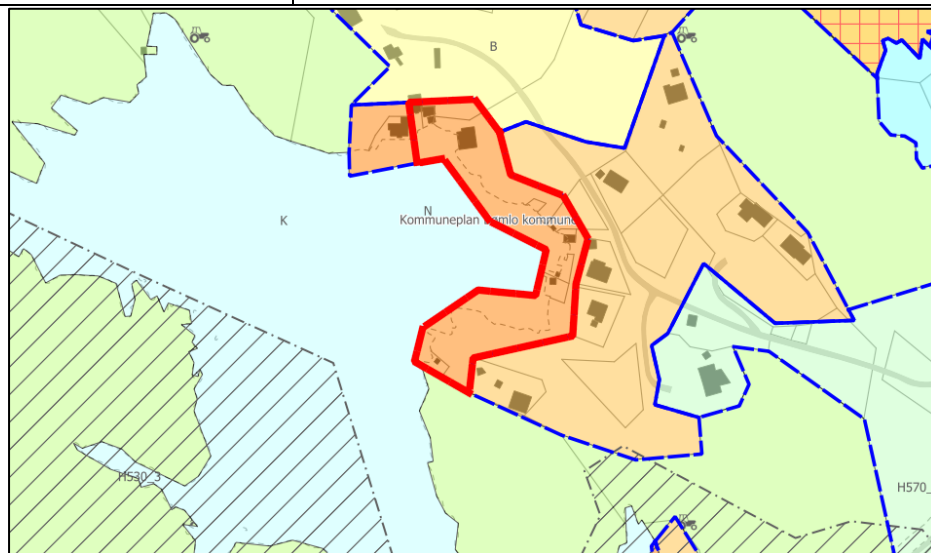


Fagtema	Registreringar	Areal-konflikt
Naturmangfald		Nei
Myr		Nei
Jordbruk		Nei
Kulturminne		Nei
Fiskeriinteresser	Arealføremål fiske (kaste- og låssettingsplass) i sjø, ikkje registrert fiskeriinteresser hos Fiskeridirektoratet.	Ja
Strandsone		Ja

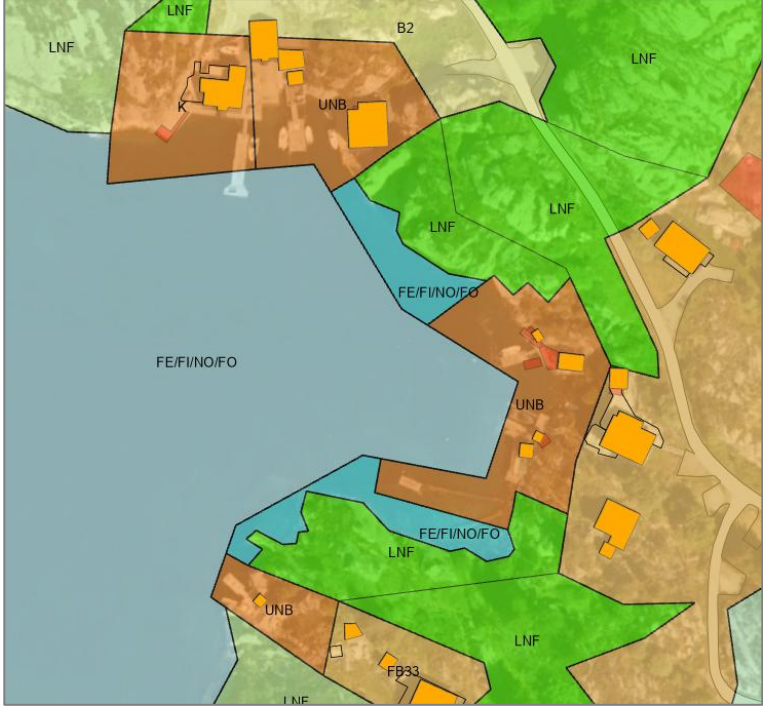
Naturfare		Nei
Samfunn og infrastruktur	Bygd/ubygd	Infrastruktur
	Dels bygd	Nei
Samla verknad og vurdering	Tilrår reduksjon ifht. urørt areal, fiskeriinteresser og strandsoneravurderingar.	
		
Tilråding	Vidareføre	Endre heile til LNF
		X

Goddo vest, Bergaploven 130

Gnr. 74/11 m.fl.	Delvis bygd areal. Ubygde delar er klassifisert i AR5 som open fastmark og bygningspåverka areal. Grensar mot arealføremål bustad, fritidsbustad, andre type anlegg (kulturhistorisk verdi), LNF, og bruk og vern av sjø og vassdrag med tilhøyrande strandsoner.
Storleik: 6,0 daa	

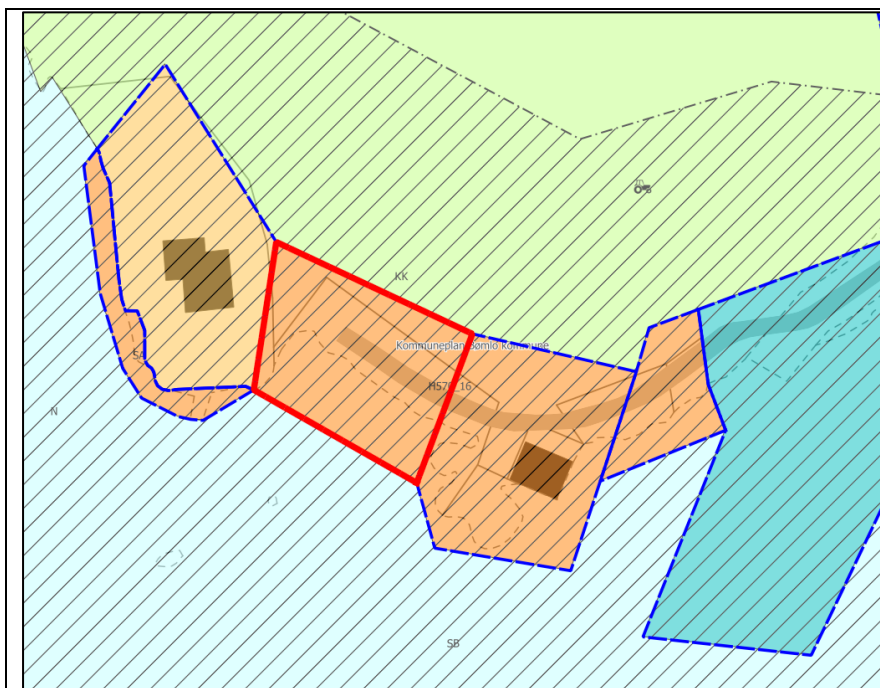


Fagtema	Registreringar	Areal-konflikt
Naturmangfald		Nei
Myr		Nei
Jordbruk		Nei

Kulturminne			Nei
Fiskeriinteresser			Nei
Strandsone			Ja
Naturfare	Aktsemdsoner kvikkleire. Elv/bekk med aktsemdsone flaum.		Ja
Samfunn og infrastruktur	Bygd/ubygd	Infrastruktur	
	Dels bygd	Grensar til	
Samla verknad og vurdering	Tilrår reduksjon ifht. ubygd areal og strandsonevurderingar.		
			
Tilråding	Vidareføre	Redusere	Endre heile til LNF
		X	

Goddo vest, Katlavika 131

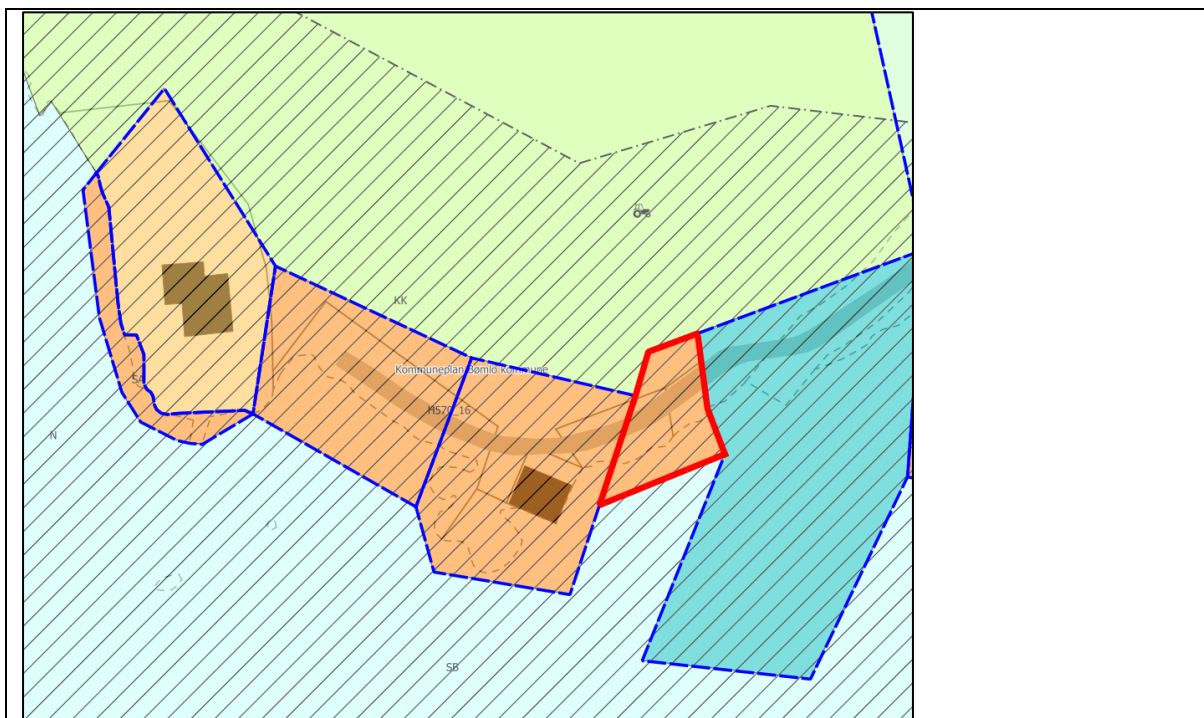
Gnr. 74/49 m.fl.	Ubygd areal. Ubygde delar er klassifisert i AR5 som open fastmark og bygningspåverka areal. Kommuneplanen viser at arealet er del av omsynssone for bevaring av kulturmiljø. Grensar mot arealføremål LNF, fritidsbustad, andre typar anlegg (kulturhistorisk verdi), og bruk og vern av sjø og vassdrag med tilhøyrande strandsone.
Storleik: 0,7 daa	



Fagtema	Registreringar		Areal-konflikt
Naturmangfald	Omfattar registrert lokasjon for stillehavsøsters med status svært høg risiko.		Ja
Myr			Nei
Jordbruk			Nei
Kulturminne	Omsynssone for bevaring av kulturmiljø i kommuneplanen.		Nei
Fiskeriinteresser			Nei
Strandsone			Ja
Naturfare	Aktsemdsone kvikkleire.		Ja
Samfunn og infrastruktur	Bygd/ubygd	Infrastruktur	
	Ubygd	Ja	
Samla verknad og vurdering	Tilrår endre føremål til LNF og bruk/vern av sjø og vassdrag ifht. ubygd areal og strandsonevurderingar, samt konflikt med fagtema naturmangmald.		
Tilråding	Vidareføre	Redusere	Endre heile til LNF
			x

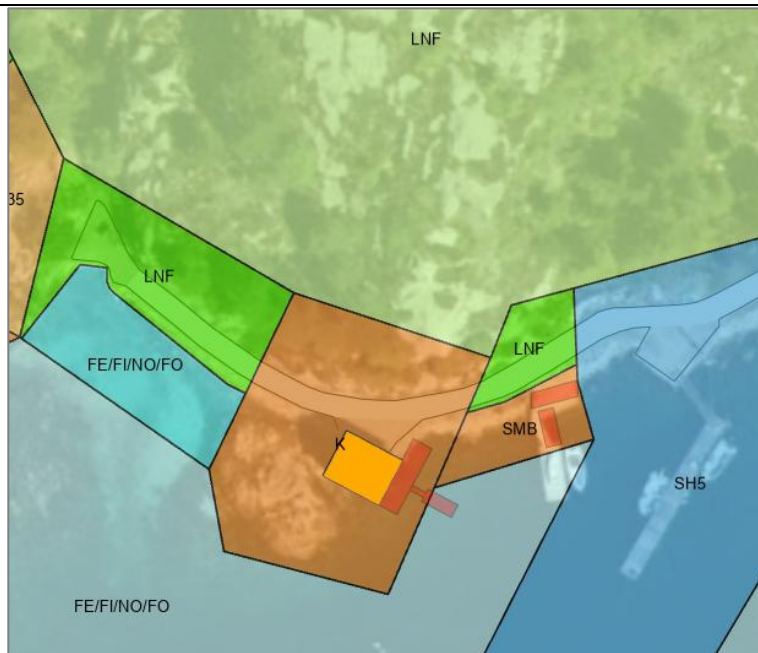
Godde vest, Katlavika 343

Gnr. 74/46 m.fl.	Delvis bygd areal. Ubygde delar er klassifisert i AR5 som open fastmark. Kommuneplanen viser at arealet er del av omsynssone for bevaring av kulturmiljø. Grensar mot arealføremål LNF, andre typar anlegg (kulturhistorisk verdi), småbåthamn og bruk og vern av sjø og vassdrag med tilhøyrande strandsone.
Storleik: 0,2 daa	



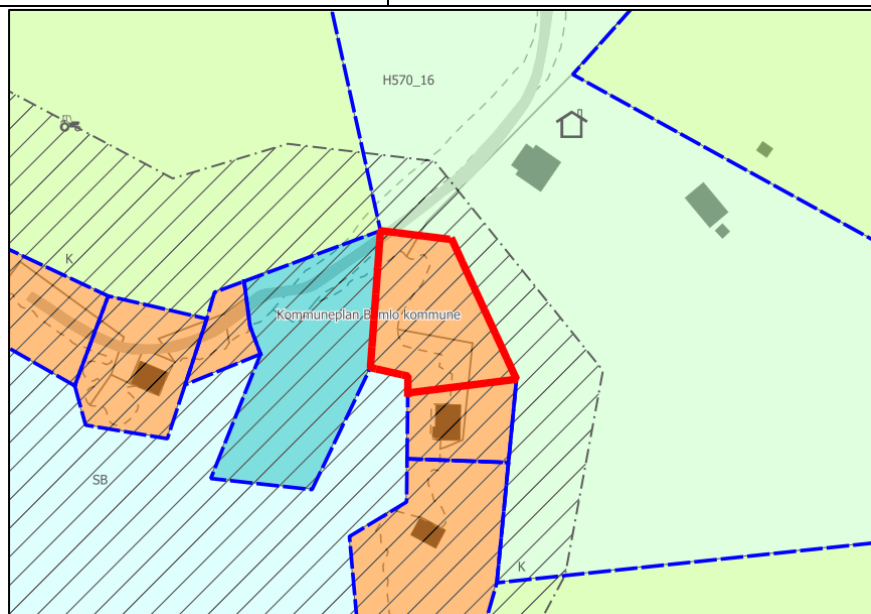
Fagtema	Registreringar		Areal-konflikt
Naturmangfald			Nei
Myr			Nei
Jordbruk			Nei
Kulturminne	Omsynssone for bevaring av kulturmiljø i kommuneplanen.		Nei
Fiskeriinteresser			Nei
Strandsone			Ja
Naturfare	Aktsemdsone kvikkleire.		Ja
Samfunn og infrastruktur	Bygd/ubygd	Infrastruktur	
	Ubygd	Ja	
Samla verknad og vurdering	Tilrår reduksjon ifht. ubygd areal og strandsonevurderingar.		

Tilråding	Vidareføre	Redusere	Endre heile til LNF
		x	



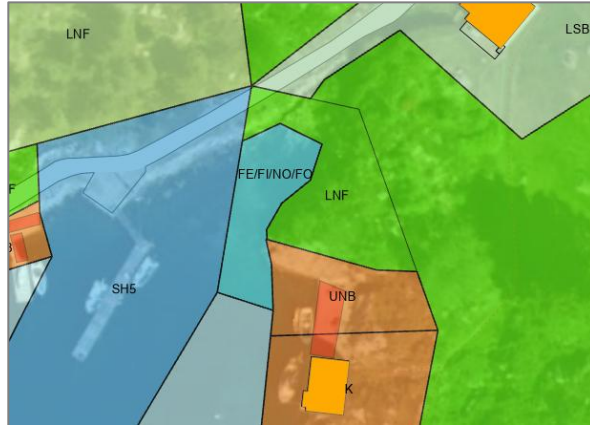
Goddo vest, Katlavika 371

Gnr. 74/2 m.fl.	Bygningsprega areal. Ubygde delar er klassifisert i AR5 som open fastmark. Kommuneplanen viser at arealet er del av omsynssone for bevaring av kulturmiljø. Grensar mot arealføremål hamn, LNF, andre typar anlegg (kulturhistorisk verdi), og bruk og vern av sjø og vassdrag med tilhøyrande strandsone.
Storleik: 1,0 daa	



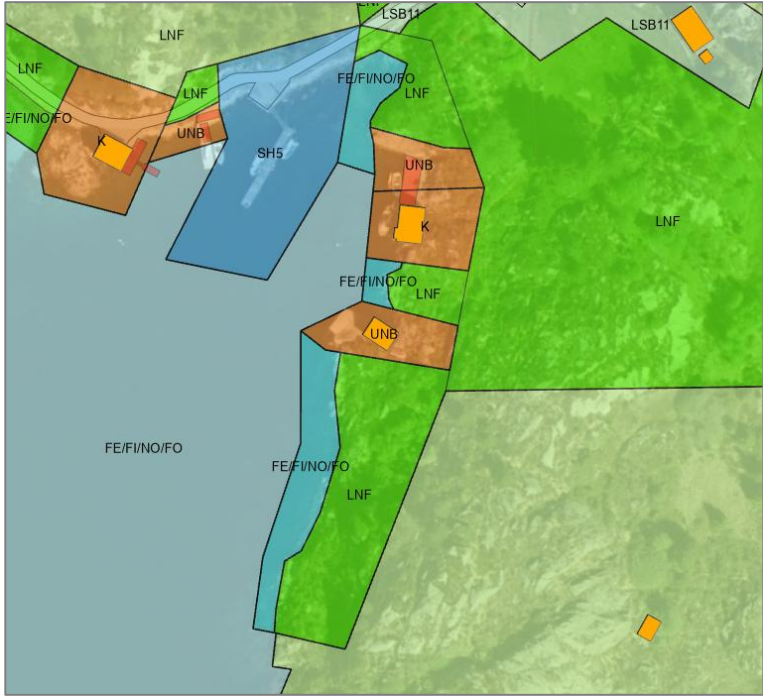
Fagtema	Registreringar	Areal-konflikt
Naturmangfald		Nei
Myr		Nei

Jordbruk		Nei
Kulturminne	Omsynssone for bevaring av kulturmiljø i kommuneplanen.	Nei
Fiskeriinteresser		Nei
Strandsone		Ja
Naturfare		Nei
Samfunn og infrastruktur	Bygd/ubygd	Infrastruktur
	Ubygd	Nei
Samla verknad og vurdering	Tilråd reduksjon ifht. ubygd areal og strandsonevurderingar.	
Tilråding	Vidareføre	Endre heile til LNF
		X



Godde vest, Katlavika 346

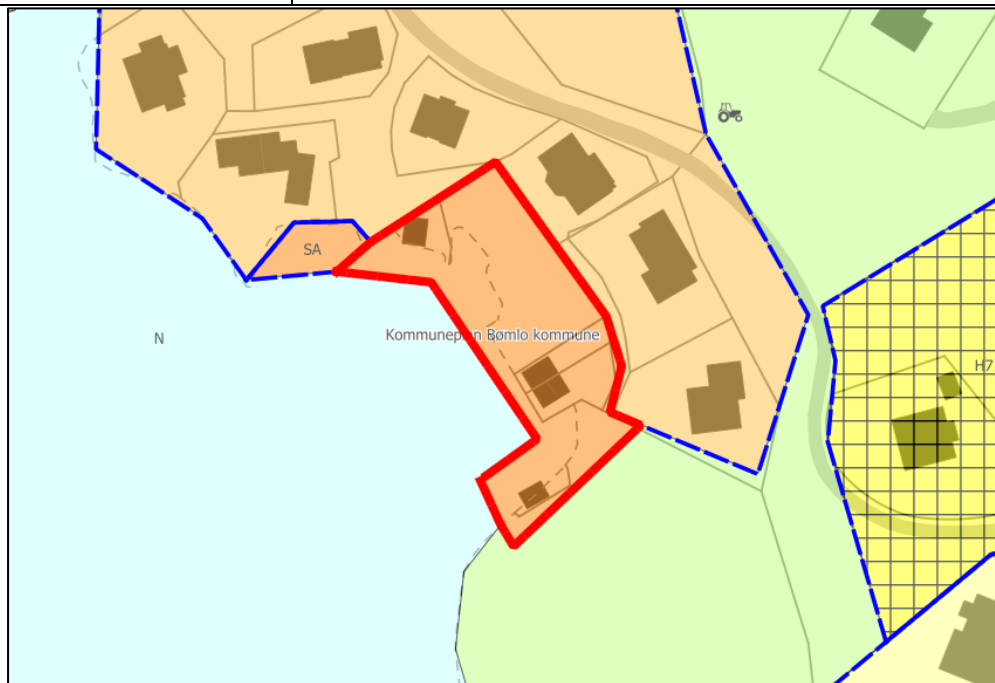
Gnr. 74/9 m.fl.	Delvis bygd areal. Ubygde delar er klassifisert i AR5 som open fastmark. Kommuneplanen viser at arealet er del av omsynssone for bevaring av kulturmiljø. Grensar mot arealføremål LNF, LNF-spreidd, andre typar anlegg (kulturhistorisk verdi), og bruk og vern av sjø og vassdrag med tilhørande strandsone.
Storleik: 2,7 daa	

Fagtema	Registreringar		Areal-konflikt
Naturmangfald			Nei
Myr			Nei
Jordbruk			Nei
Kulturminne	Omsynssone for bevaring av kulturmiljø i kommuneplanen.		Nei
Fiskeriinteresser			Nei
Strandsone			Ja
Naturfare	Aktsemdsoner kvikkleire.		Ja
Samfunn og infrastruktur	Bygd/ubygd	Infrastruktur	
	Dels bygd	Nei	
Samla verknad og vurdering	Tilrår reduksjon ifht. ubygd areal og strandsonevurderingar.		
			
Tilråding	Vidareføre	Redusere	Endre heile til LNF
		x	
Politisk tilråding	Vidareføre sør for eksisterande naust.		




Godde sør, Helgeplass 347


Gnr. 75/22 m.fl.	Delvis bygd areal. Ubygde delar er klassifisert i AR5 som skog og bygningspåverka areal. Grensar mot arealføremål fritidsbustad, LNF, småbåtanlegg, og bruk og vern av sjø og vassdrag med tilhøyrande strandsone.
Storleik: 1,9 daa	

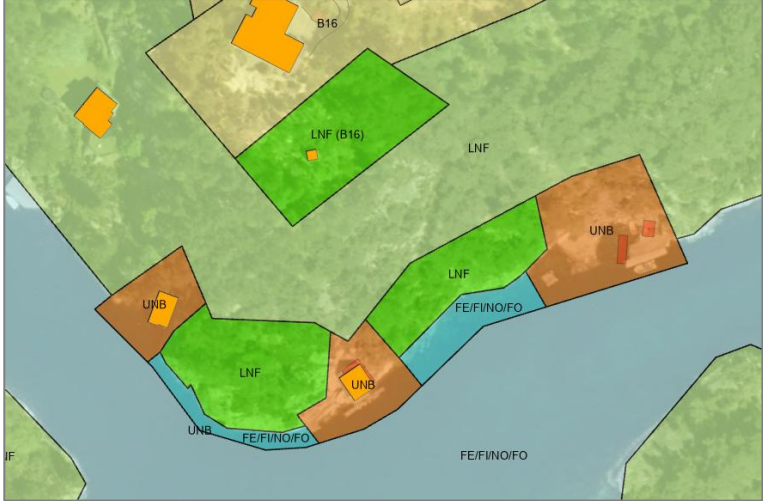


Fagtema	Registreringar	Areal-konflikt
Naturmangfald		Nei
Myr		Nei
Jordbruk		Nei
Kulturminne		Nei
Fiskeriinteresser		Nei
Strandsone		Ja

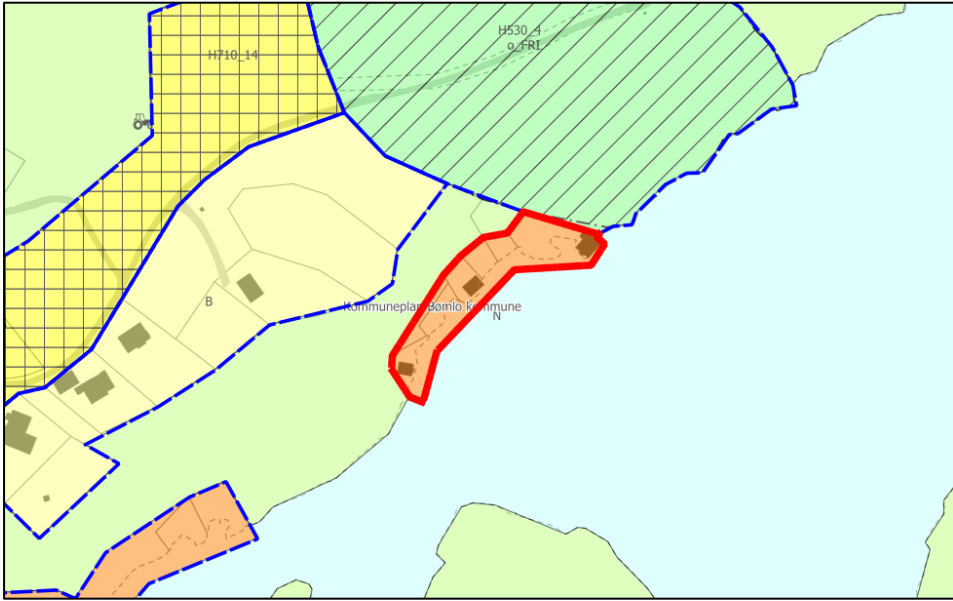
Naturfare	Aktsemdsoner kvikkleire.		Ja
Samfunn og infrastruktur	Bygd/ubygd	Infrastruktur	
	Dels bygd	Grensar til	
Samla verknad og vurdering	Tilrår reduksjon ifht. ubygd areal og strandsonevurderingar.		
			
Tilråding	Vidareføre	Redusere	Endre heile til LNF
		X	

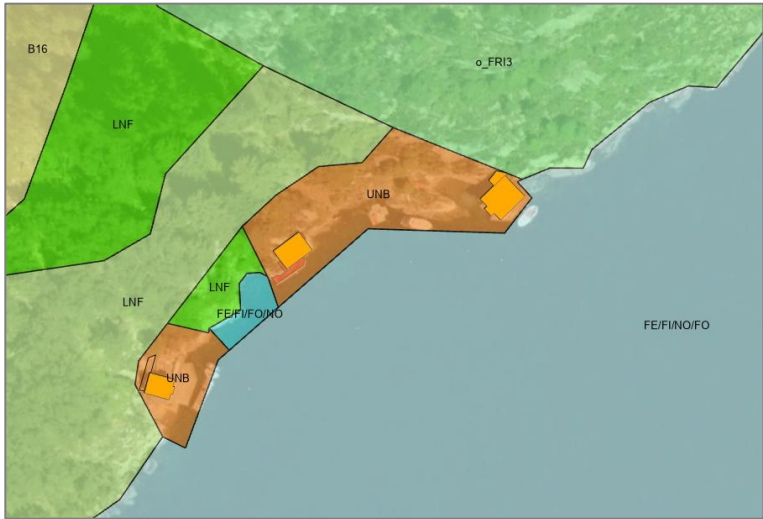
Goddo sør, Helgeplass 350

Gnr. 75/28 m.fl.	Delvis bygd areal. Ubygde delar er klassifisert i AR5 som skog. Grensar mot arealføremål LNF, og bruk og vern av sjø og vassdrag med tilhøyrande strandsone.	
Storleik: 5,0 daa		
		
Fagtema	Registreringar	Areal-konflikt
Naturmangfald		Nei
Myr		Nei
Jordbruk		Nei

Kulturminne			Nei
Fiskeriinteresser			Nei
Strandsone			Ja
Naturfare	Aktsemdsoner kvikkleire.		Ja
Samfunn og infrastruktur	Bygd/ubygd	Infrastruktur	
	Dels bygd	Nei	
Samla verknad og vurdering	Tilråd reduksjon ifht. ubygd areal og strandsonevurderingar.		
			
Tilråding	Vidareføre	Redusere	Endre heile til LNF
		X	

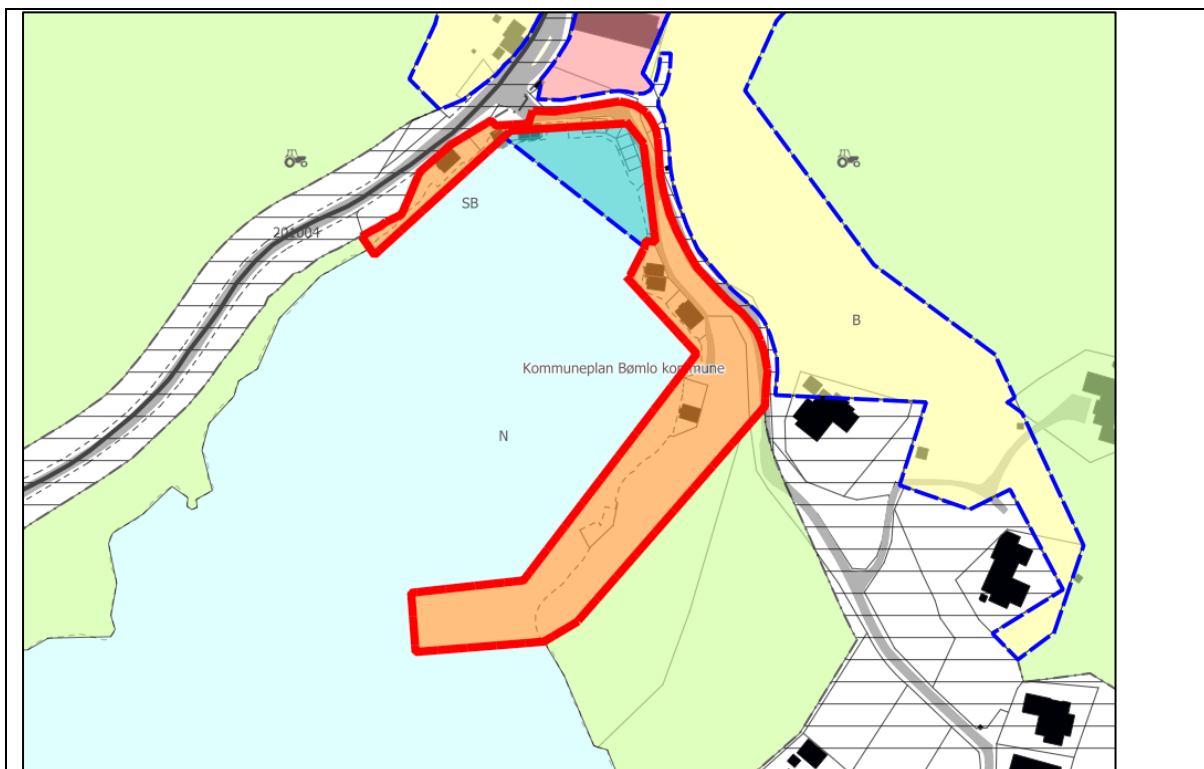
Godde sør, Helgeplass 351

Gnr. 75/25 m.fl.	Delvis bygd areal. Ubygde delar er klassifisert i AR5 som open fastmark og skog. Grensar mot arealføremål friområde, LNF, og bruk og vern av sjø og vassdrag med tilhøyrande strandsone.	
Storleik: 3,0 daa		
		
Fagtema	Registreringar	Areal-konflikt
Naturmangfald		Nei

Myr		Nei
Jordbruk		Nei
Kulturminne		Nei
Fiskeriinteresser		Nei
Strandsone		Ja
Naturfare	Aktsemdsoner kvikkleire.	Ja
Samfunn og infrastruktur	Bygd/ubygd	Infrastruktur
	Dels bygd	Nei
Samla verknad og vurdering	Tilrår reduksjon ifht. ubygd areal og strandsonevurderingar.	
		
Tilråding	Vidareføre	Endre heile til LNF
		Redusere X

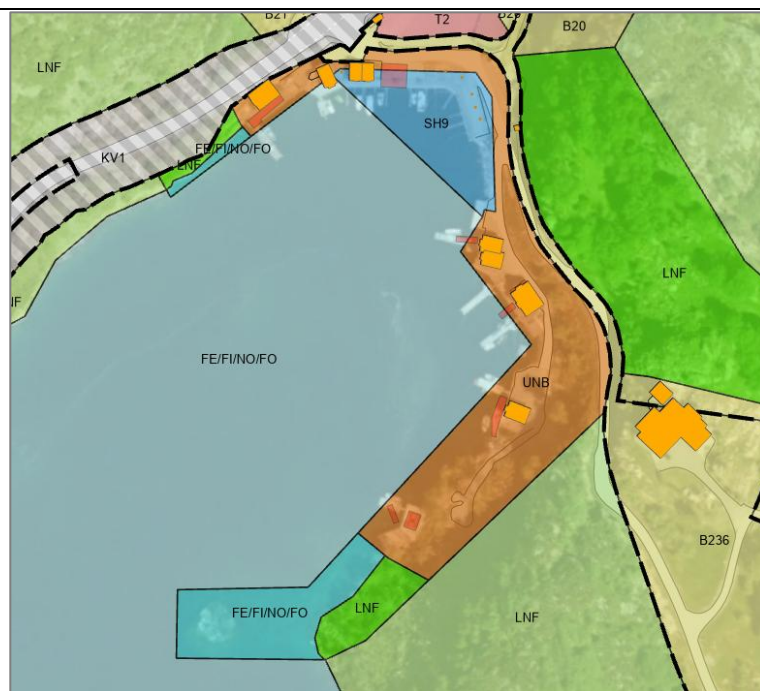
Godde sør, Erevik 383

Gnr. 63/41 m.fl.	Delvis bygd areal. Ubygde delar er klassifisert i AR5 som open fastmark, skog og bygningspåverka areal. Grensar mot arealføremål LNF, småbåthamn, bruk og vern av sjø og vassdrag med tilhøyrande strandsone, samt U-13 bustadfelt.
Storleik: 9,9 daa	



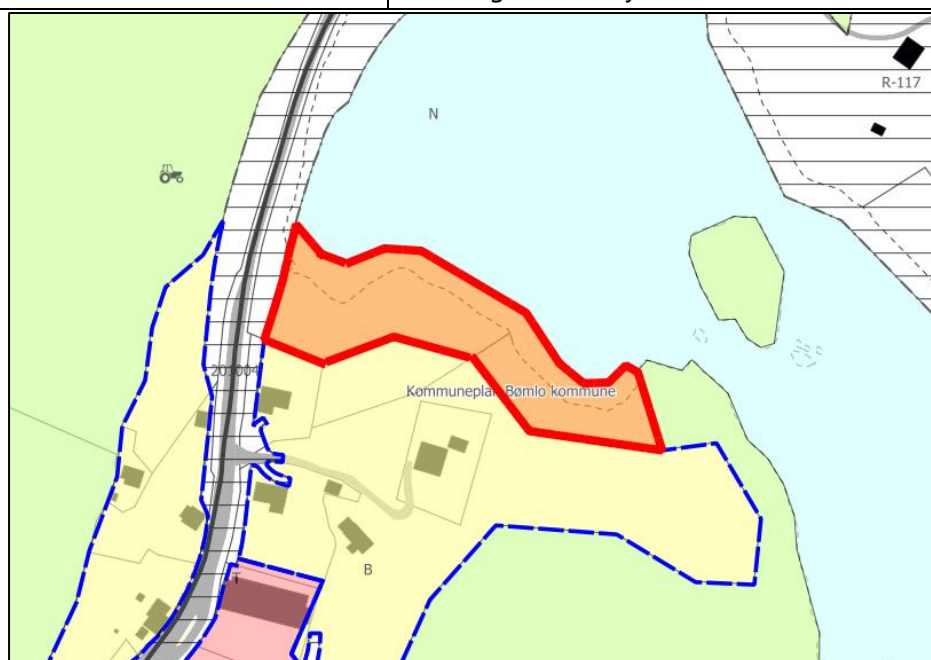
Fagtema	Registreringar	Areal-konflikt
Naturmangfald		Nei
Myr		Nei
Jordbruk		Nei
Kulturminne		Nei
Fiskeriinteresser		Nei
Strandsone		Ja
Naturfare	Aktsemdsoner kvikkleire, og aktsemdsoner snøskredfare. Området har stadvis bratt terreng.	Ja
Samfunn og infrastruktur	Bygd/ubygd	Infrastruktur
	Dels bygd	Ja
Samla verknad og vurdering	Tilrår reduksjon ifht. ubygd areal og strandsonevurderingar.	

Tilråding	Vidareføre	Redusere	Endre heile til LNF
		X	



Goddo sør, Erevik 380

Gnr. 63/60 m.fl.	Ubygd areal, klassifisert i AR5 som skog og innmarksbeite. Grensar mot arealføremål bustad inkl. U-13, LNF, og bruk og vern av sjø og vassdrag med tilhøyrande strandsone.
Storleik: 6,2 daa	



Fagtema	Registreringar	Areal-konflikt
Naturmangfold		Nei
Myr		Nei

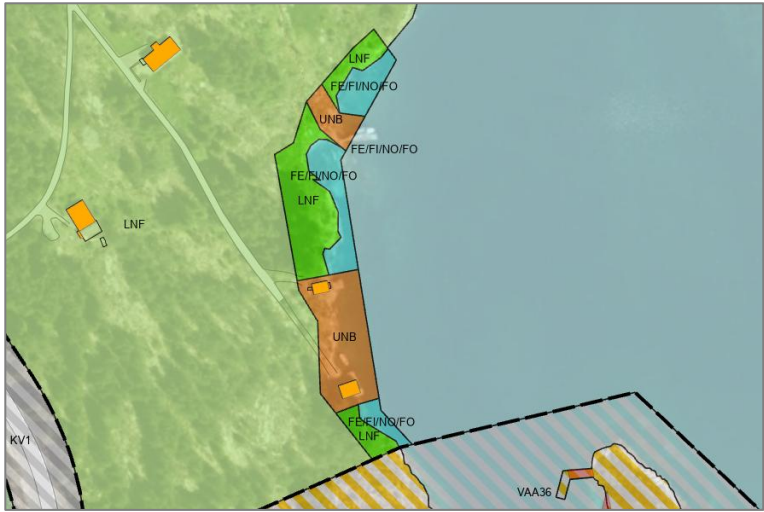
Jordbruk		Nei
Kulturminne		Nei
Fiskeriinteresser		Nei
Strandsone		Ja
Naturfare	Aktsemdsoner kvikkleire, og aktsemdsone snøskred. Stadvis bratt terreng.	Ja
Samfunn og infrastruktur	Bygd/ubygd	Infrastruktur
	Ubygd	Grensar til
Samla verknad og vurdering	Arealet er urørt og i konflikt med fagtema strandsone. Tilråd at heile arealet vert endra til LNF og bruk/vern av sjø og vassdrag.	
Tilråding	Vidareføre	Endre heile til LNF
		x

Godde aust, Klungervik 1791

Gnr. 65/9 m.fl.	Delvis bygd areal. Ubygde delar er klassifisert i AR5 som open fastmark og skog. Grensar mot arealføremål LNF, og bruk og vern av sjø og vassdrag med tilhøyrande strandsone.
Storleik: 4,7 daa	

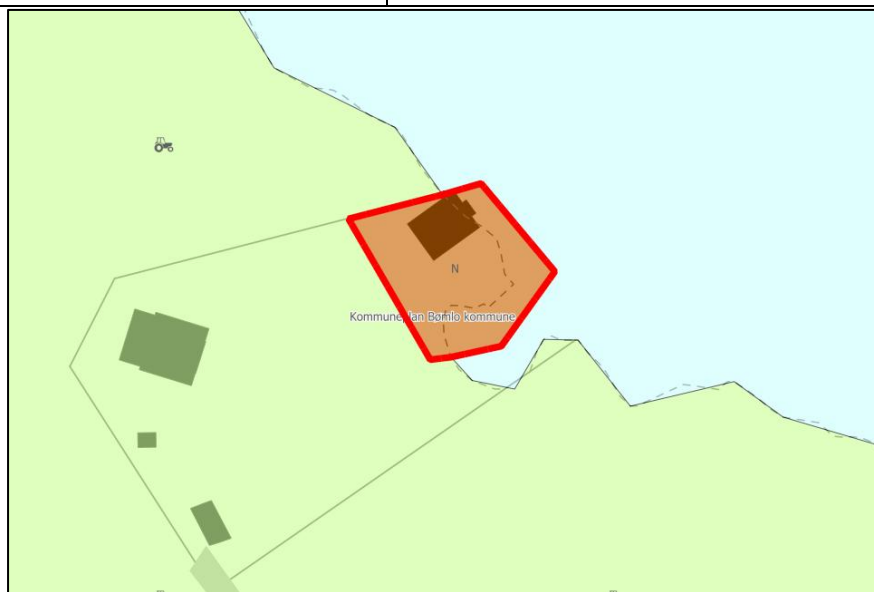


Fagtema	Registreringar	Areal-konflikt
Naturmangfald		Nei
Myr		Nei
Jordbruk		Nei
Kulturminne		Nei
Fiskeriinteresser		Nei
Strandsone		Ja
Naturfare	Elv/bekk med aktsemdsone flaum.	Ja
Samfunn og infrastruktur	Bygd/ubygd	Infrastruktur
	Dels bygd	Grensar til

Samla verknad og vurdering	Tilrå reduksjon ifht. ubyggt areal og strandsonevurderingar.		
			
Tilråding	Vidareføre	Redusere	Endre heile til LNF
		X	

Godde aust, Ådnarå 370

Gnr. 65/22	Delvis bygd areal. Ubygde delar er klassifisert i AR5 som open bygningspåverka areal. Grensar mot arealføremål LNF, og bruk og vern av sjø og vassdrag med tilhøyrande strandsone.
Storleik: 0,4 daa	

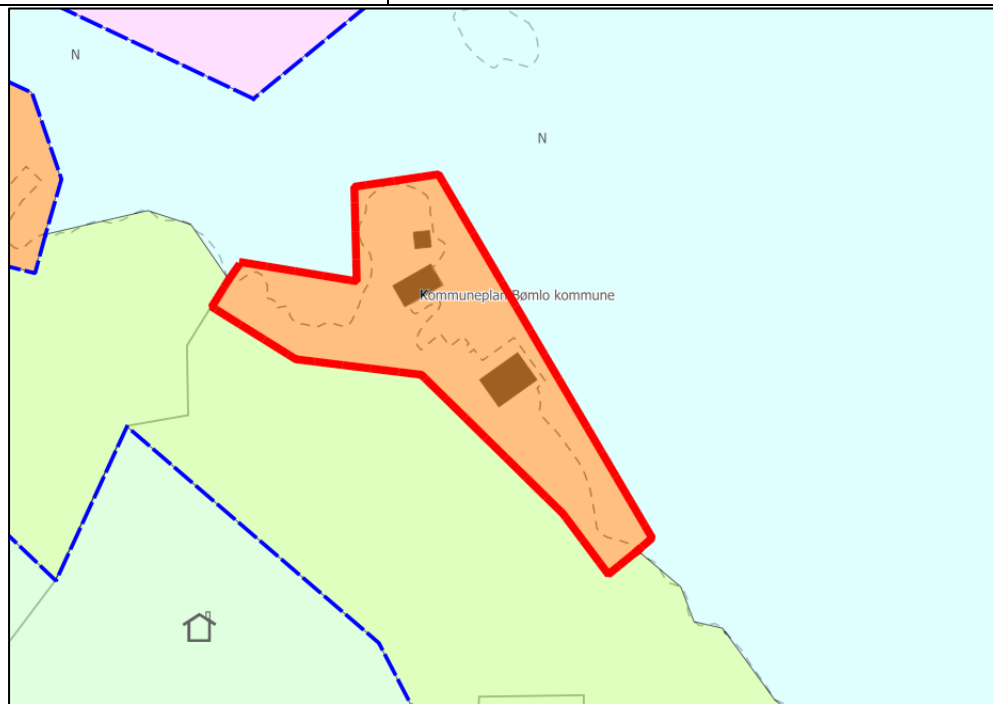


Fagtema	Registreringar	Areal-konflikt
Naturmangfald		Nei
Myr		Nei
Jordbruk		Nei
Kulturminne		Nei
Fiskeriinteressar		Nei
Strandsone		Ja
Naturfare	Aktsemdsoner kvikkleire.	Ja

Samfunn og infrastruktur	Bygd/ubygd	Infrastruktur	
	Dels bygd	Nei	
Samla verknad og vurdering	Arealet er bygd og bygningspåverka. Tiltrår vidareføring.		
Tiltråding	Vidareføre	Redusere	Endre heile til LNF
	x		

Godde aust, Ådnarå 334

Gnr. 65/2	Delvis bygd areal. Ubygde delar er klassifisert i AR5 som open fastmark og bygningspåverka areal. Grensar mot arealføremål bustad, LNF, akvakultur, og bruk og vern av sjø og vassdrag med tilhøyrande strandsone.
Storleik: 3,0 daa	

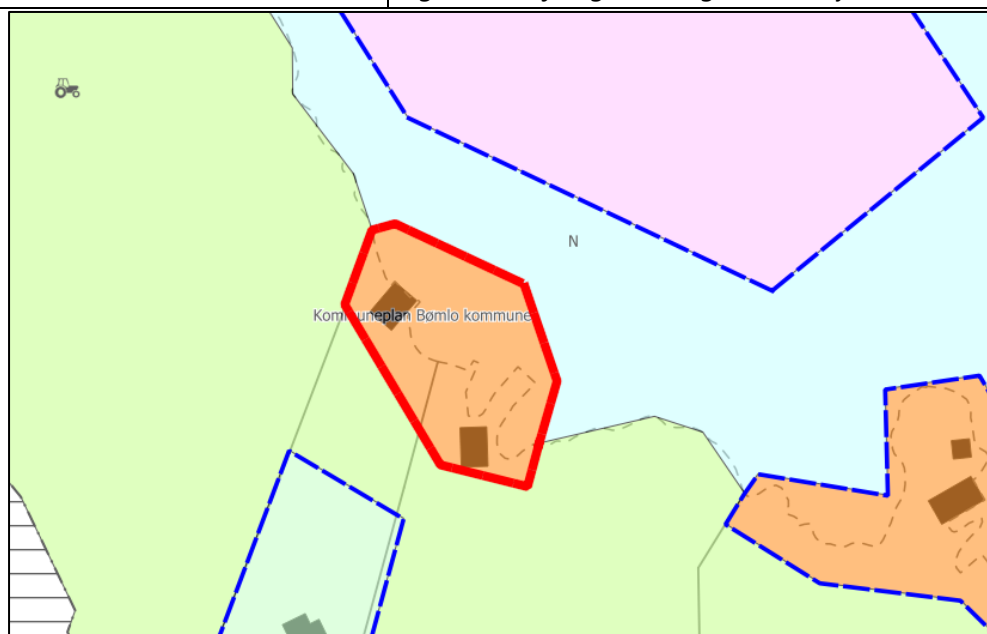


Fagtema	Registreringar	Areal-konflikt
Naturmangfald		Nei
Myr		Nei
Jordbruk		Nei
Kulturminne		Nei
Fiskeriinteresser		Nei
Strandsone		Ja
Naturfare	Aktsemdsoner kvikkleire.	Ja
Samfunn og infrastruktur	Bygd/ubygd	Infrastruktur
	Dels bygd	Nei
Samla verknad og vurdering	Tiltrår reduksjon ifht. ubygd areal og strandsonevurderingar.	

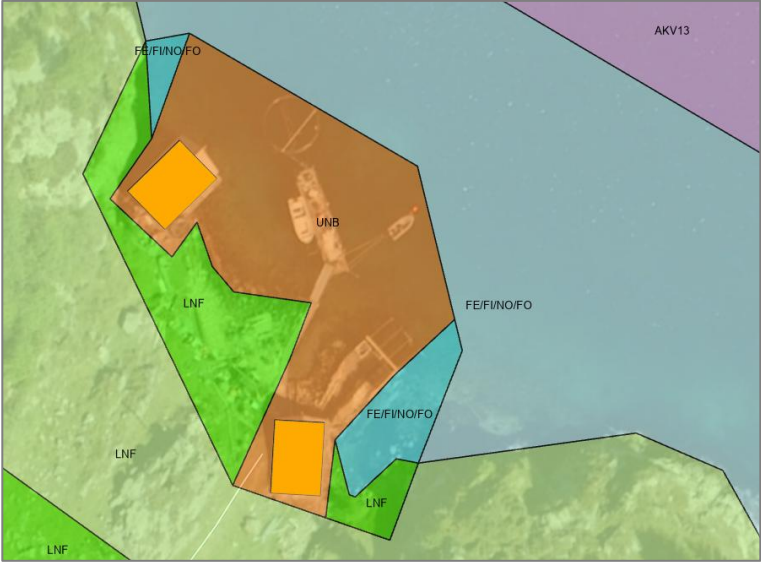
Tilråding	Vidareføre	Redusere	Endre heile til LNF
		X	

Goddø aust, Ådnarå 333

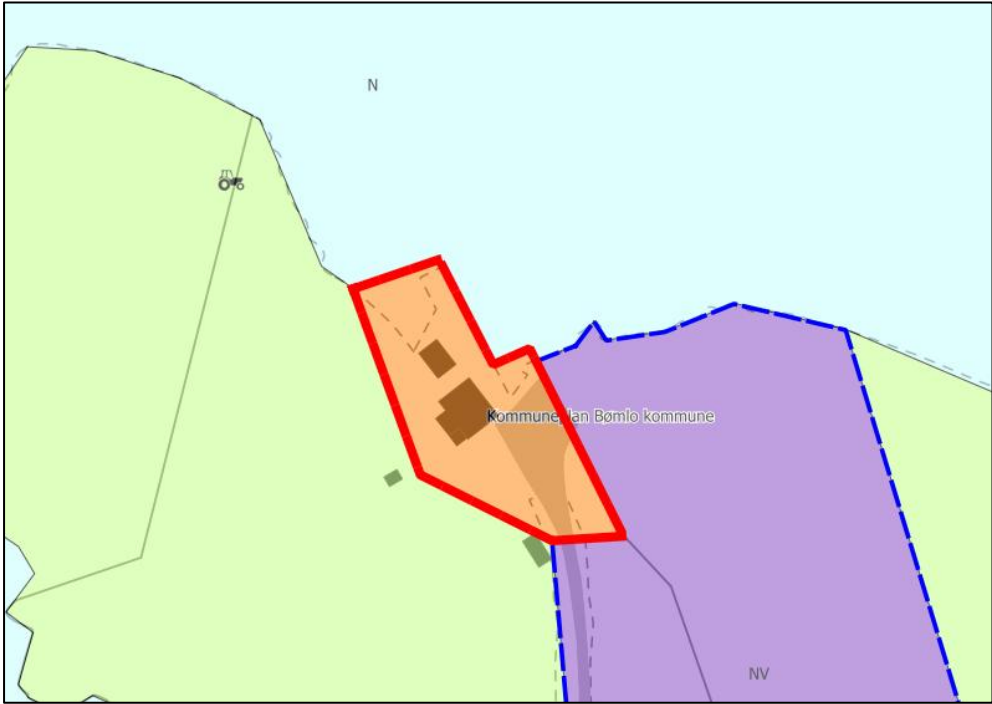
Gnr. 65/1 m.fl.	Delvis bygd areal. Ubygde delar er klassifisert i AR5 som open fastmark og innmarksbeite. Grensar mot arealføremål LNF og bruk og vern av sjø og vassdrag med tilhøyrande strandsone.
Storleik: 1,5 daa	



Fagtema	Registreringar	Areal-konflikt
Naturmangfald	Mindre del av naturtype; Kystlynghei (viktig verdi).	Ja
Myr		Nei
Jordbruk	Innmarksbeite.	Ja
Kulturminne		Nei
Fiskeriinteressar	Goddosen akvakultur i nærområdet.	Ja
Strandsone		Ja
Naturfare	Elv/bekk med omsynssone flaum.	Ja

Samfunn og infrastruktur	Bygd/ubygd	Infrastruktur	
	Dels bygd	Nei	
Samla verknad og vurdering	Tilrår reduksjon ifht. ubygd areal og strandsonevurderingar, samt konflikt med fagtema naturmangfald.		
			
Tilråding	Vidareføre	Redusere	Endre heile til LNF
		X	

Goddo nord, Austvik 163

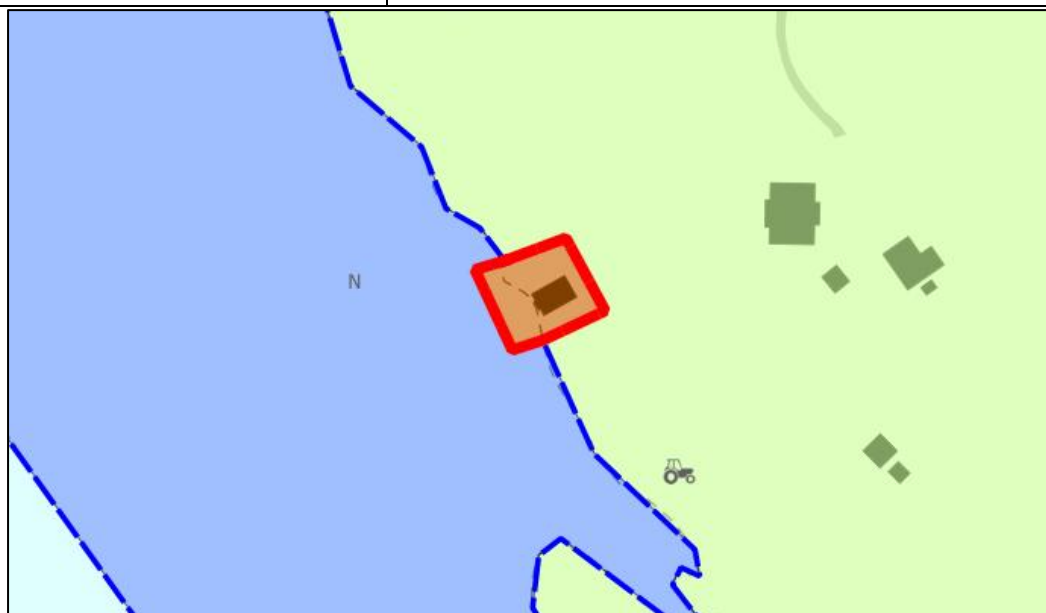
Gnr. 67/5	Delvis bygd areal. Ubygde delar er klassifisert i AR5 som open fastmark og skog. Grensar mot arealføremål LNF, næring, og bruk og vern av sjø og vassdrag med tilhøyrande strandsone.	
Storleik: 1,4 daa		
		
Fagtema	Registreringar	Areal-konflikt

Naturmangfald		Nei	
Myr		Nei	
Jordbruk		Nei	
Kulturminne		Nei	
Fiskeriinteresser		Nei	
Strandsone	Tilgrensande vassdrag med potensiell flaumfare.	Ja	
Naturfare	Aktsemdsoner kvikkleire.	Ja	
Samfunn og infrastruktur	Bygd/ubygd	Infrastruktur	
	Dels bygd	Ja	
Samla verknad og vurdering	Arealet er bygd og bygningspåverka. Tilrår vidareføring.		
Tilråding	Vidareføre	Redusere	Endre heile til LNF
	x		

Delområde Øklandsvåg og omegn

Langøy 354

Gnr. 91/93	Delvis bygd areal. Ubygde delar er klassifisert i AR5 som open fastmark og bygningspåverka areal. Grensar mot arealføremål LNF og fiske.
Storleik: 0,9 daa	

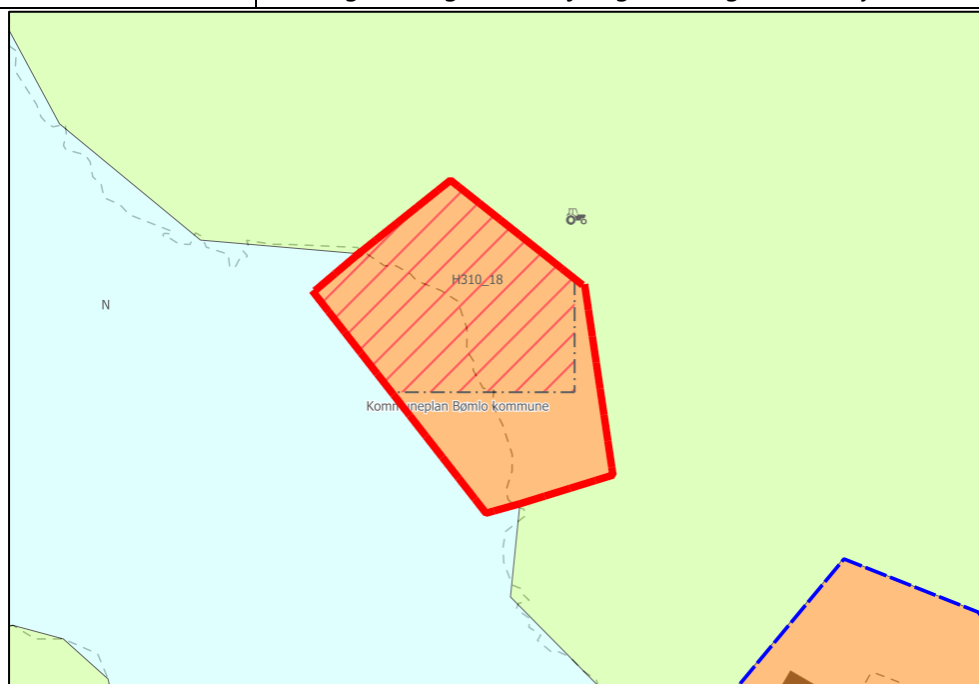


Fagtema	Registreringar	Areal-konflikt
Naturmangfald		Nei
Myr		Nei
Jordbruk		Nei
Kulturminne		Nei
Fiskeriinteresser	Arealføremål fiske (kaste- og låssettingsplass) i sjø, ikkje registrert fiskeriinteresser hos Fiskeridirektoratet.	Ja
Strandsone		Ja

Naturfare	Aktsemdsoner kvikkleire.		Ja
Samfunn og infrastruktur	Bygd/ubygd	Infrastruktur	
	Dels bygd	Nei	
Samla verknad og vurdering	Ingen vesentleg konflikt med fagtema. Tilrår vidareføring.		
Tilråding	Vidareføre	Redusere	Endre heile til LNF
	x		

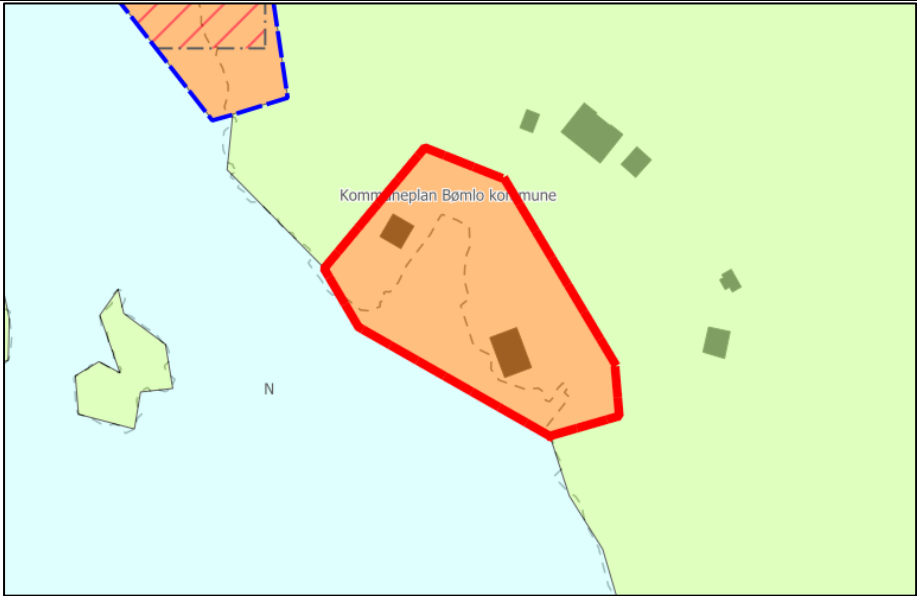
Stongjo, Urangsætre 487

Gnr. 93/8	Ubygd areal, klassifisert i AR5 som skog og innmarksbeite. Delar av arealet er i kommuneplanen vist med faresone for ras og skred. Grensar mot arealføremål LNF, og bruk og vern av sjø og vassdrag med tilhøyrande strandsone.
Storleik: 1,0 daa	



Fagtema	Registreringar	Areal-konflikt	
Naturmangfald		Nei	
Myr		Nei	
Jordbruk	Innmarksbeite.	Ja	
Kulturminne		Nei	
Fiskeriinteressar		Nei	
Strandsone		Ja	
Naturfare	Aktsemdsone stein- og snøskred i store delar av området.	Ja	
Samfunn og infrastruktur	Bygd/ubygd	Infrastruktur	
	Ubygd	Nei	
Samla verknad og vurdering	Arealet er urørt og i konflikt med fagtema jordbruk og strandsone. Tilrår endring til LNF og bruk/vern av sjø og vassdrag.		
Tilråding	Vidareføre	Redusere	Endre heile til LNF
			x

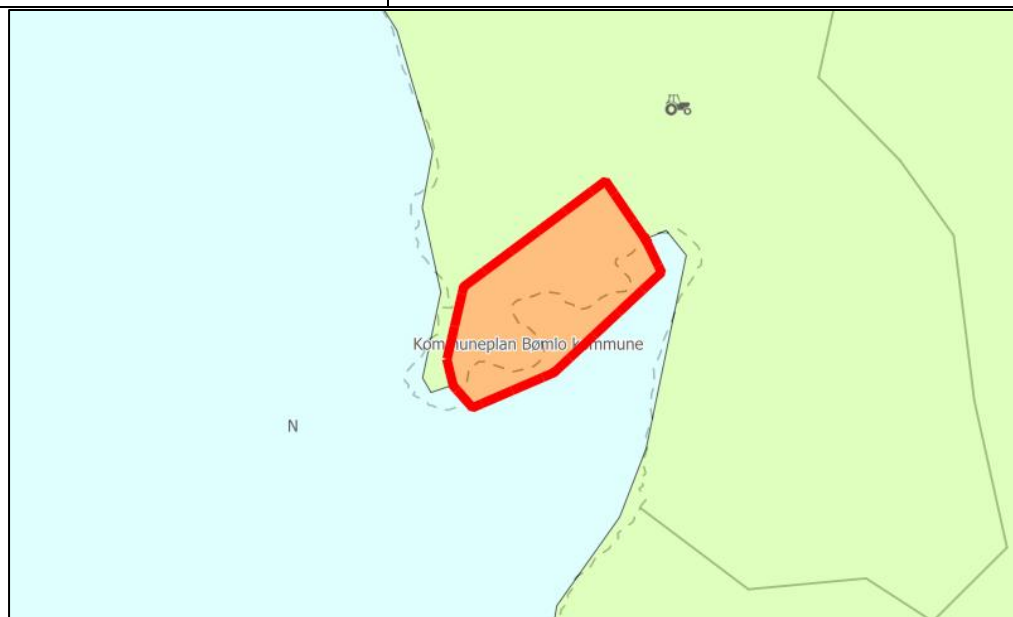
Stongjo, Urangsætre 488

Gnr. 93/8	Delvis bygd areal. Ubygde delar er klassifisert i AR5 som open fastmark, skog, innmarksbeite og bygningspåverka areal. Grensar mot arealføremål LNF, og bruk og vern av sjø og vassdrag med tilhøyrande strandsone.		
Storleik: 2,0 daa			
			
Fagtema	Registreringar		Areal-konflikt
Naturmangfald			Nei
Myr			Nei
Jordbruk	Innmarksbeite		Ja
Kulturminne			Nei
Fiskeriinteresser			Nei
Strandsone			Ja
Naturfare	Aktsemdsoner kvikkleire.		Ja
Samfunn og infrastruktur	Bygd/ubygd	Infrastruktur	
	Dels bygd	Nei	
Samla verknad og vurdering	Tilrår reduksjon ifht. ubygd areal og strandsonevurderingar inkl. strand.		

Tilråding	Vidareføre	Redusere	Endre heile til LNF
		X	

Stongjo, Urangsætre 489

Gnr. 93/8 m.fl.	Ubygd areal, klassifisert i AR5 som open fastmark. Grensar mot arealføremål bustad, LNF, og bruk og vern av sjø og vassdrag med tilhøyrande strandsone.
Storleik: 1,0 daa	

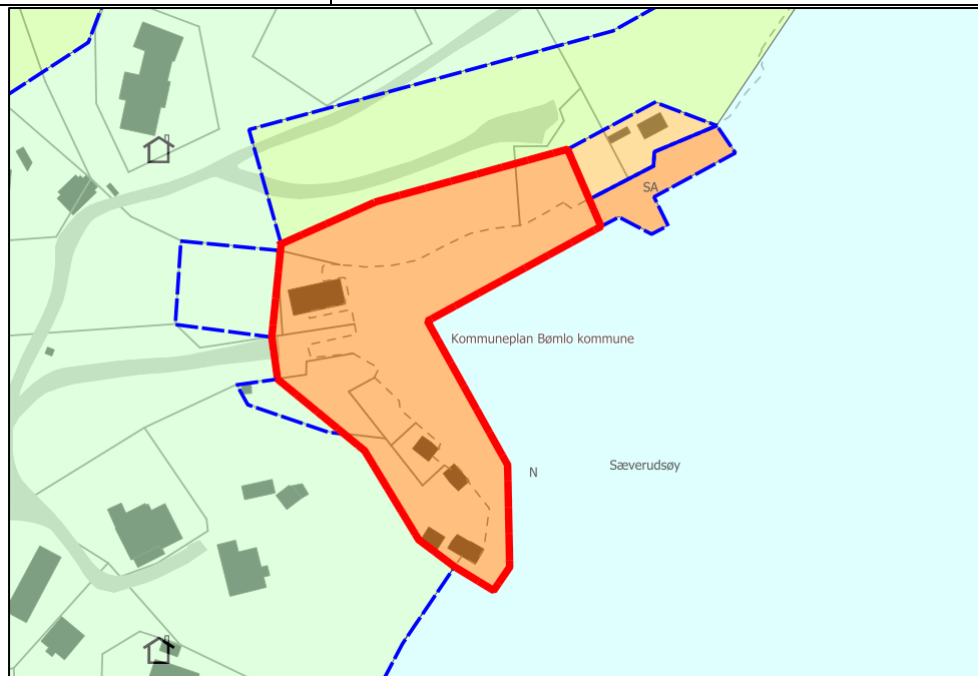


Fagtema	Registreringar	Areal-konflikt
Naturmangfald		Nei
Myr		Nei
Jordbruk		Nei
Kulturminne		Nei
Fiskeriinteressar		Nei

Strandsone			Ja
Naturfare			Nei
Samfunn og infrastruktur	Bygd/ubygd	Infrastruktur	
	Ubygd	Nei	
Samla verknad og vurdering	Arealet er urørt. Tiltrår endring til LNF og bruk/vern av sjø og vassdrag.		
Tiltråding	Vidareføre	Redusere	Endre heile til LNF
			x

Sæverudsøy 473

Gnr. 98/67 m.fl.	Delvis bygd areal. Ubygde delar er klassifisert i AR5 som open fastmark, skog og bygningspåverka areal. Grensar mot arealføremål fritidsbustad, LNF, småbåtanlegg, og bruk og vern av sjø og vassdrag med tilhøyrande strandsone.
Storleik: 4,2 daa	

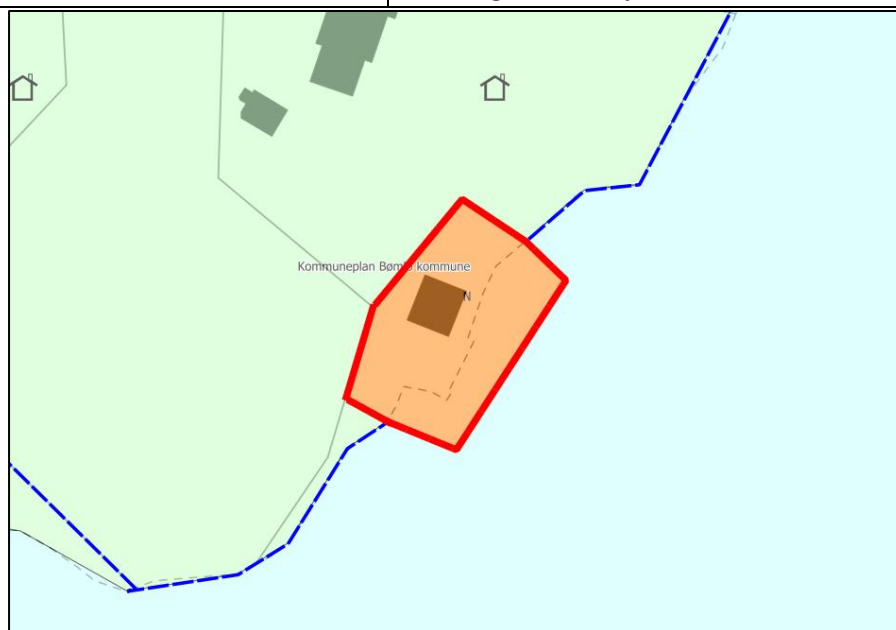


Fagtema	Registreringar	Areal-konflikt
Naturmangfald		Nei
Myr		Nei
Jordbruk		Nei
Kulturminne		Nei
Fiskeriinteresser		Nei
Strandsone		Ja
Naturfare	Aktsemdsoner kvikkleire.	Ja
Samfunn og infrastruktur	Bygd/ubygd	Infrastruktur
	Dels bygd	Nei
Samla verknad og vurdering	Tiltrår reduksjon ifht. ubygd areal og strandsonevurderingar.	

Tilråding	Vidareføre	Redusere	Endre heile til LNF
		x	

Sæverudsøy 474

Gnr. 98/27	Delvis bygd areal. Ubygde delar er klassifisert i AR5 som skog. Grensar mot arealføremål LNF-spreidd, og bruk og vern av sjø og vassdrag med tilhøyrande strandsone.
Storleik: 0,5 daa	

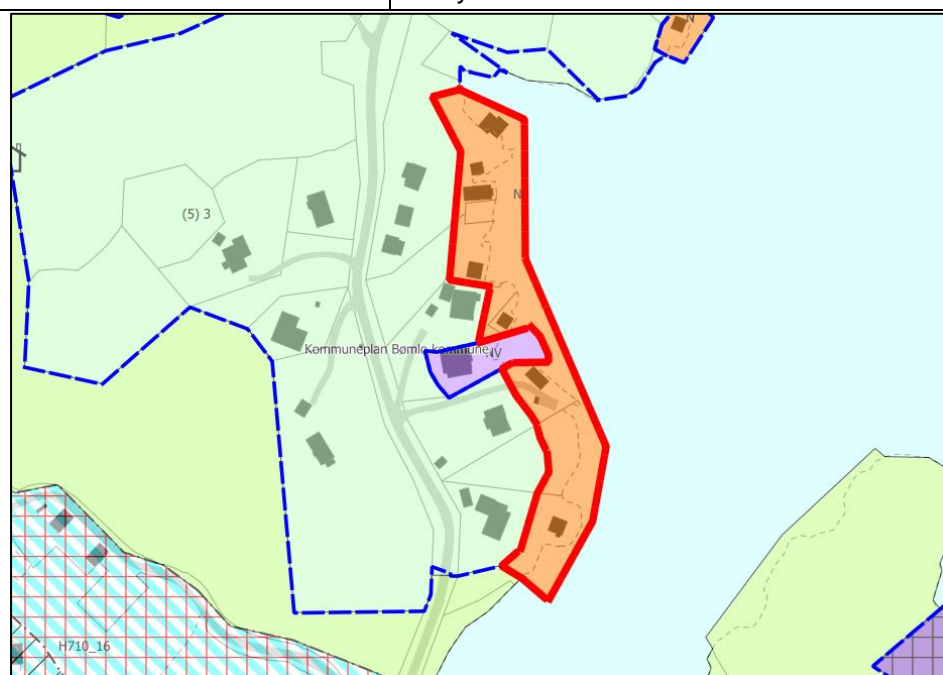


Fagtema	Registreringar	Areal-konflikt
Naturmangfald		Nei
Myr		Nei
Jordbruk		Nei
Kulturminne		Nei
Fiskeriinteressar		Nei
Strandsone		Ja

Naturfare				Nei
Samfunn og infrastruktur	Bygd/ubygd		Infrastruktur	
	Dels bygd		Nei	
Samla verknad og vurdering	Stor grad bygd areal. Ikkje i vesentleg konflikt med registrerte fagtema og omsyn strandsone. Tilrår vidareføring.			
Tilråding	Vidareføre	Redusere	Endre heile til LNF	
	x			

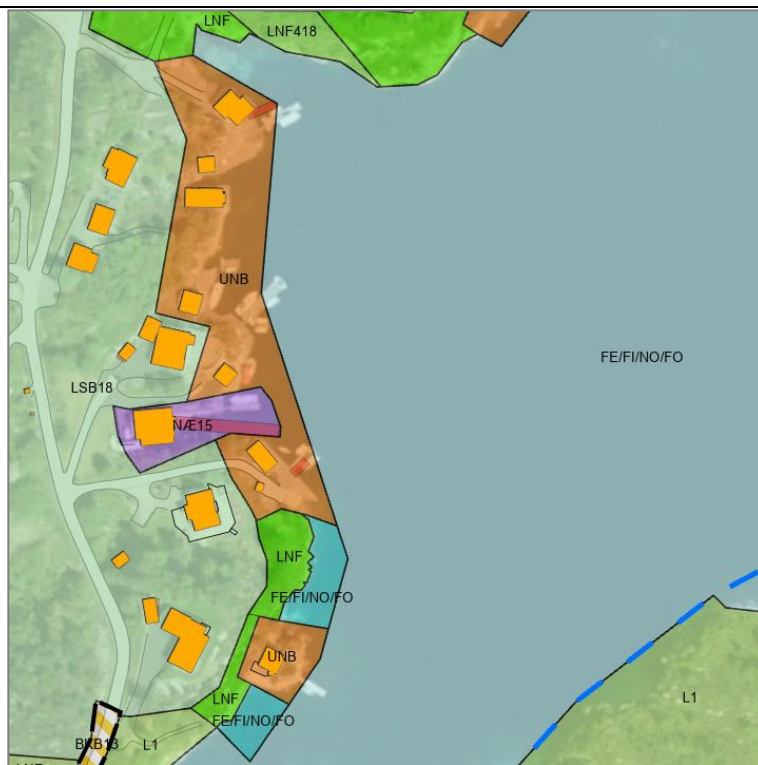
Sæverudsøy 553

Gnr. 98/95 m.fl.	Delvis bygd areal. Ubygde delar er klassifisert i AR5 som open fastmark, skog og bygningspåverka areal. Grensar mot arealføremål LNF, LNF-spreidd, næring og bruk og vern av sjø og vassdrag med tilhøyrande strandsone.
Storleik: 7,4 daa	



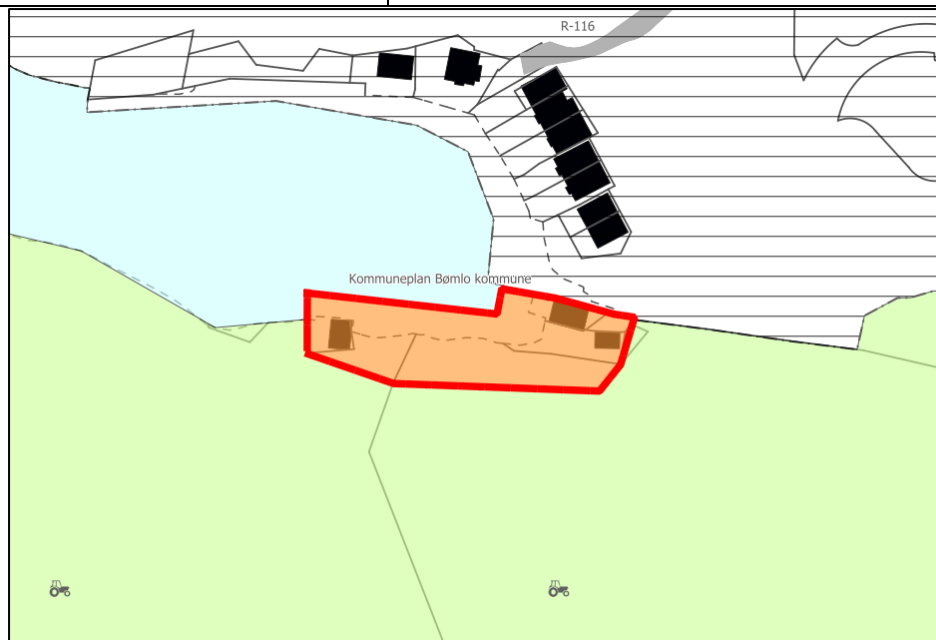
Fagtema	Registreringar	Areal-konflikt
Naturmangfald		Nei
Myr		Nei
Jordbruk		Nei
Kulturminne		Nei
Fiskeriinteressar		Nei
Strandsone		Ja
Naturfare	Aktsemdsoner kvikkleire.	Ja
Samfunn og infrastruktur	Bygd/ubygd	Infrastruktur
	Dels bygd	Ja
Samla verknad og vurdering	Tilrår reduksjon ifht. ubygd areal og strandsonevurderingar.	

Tilråding	Vidareføre	Redusere	Endre heile til LNF
		x	

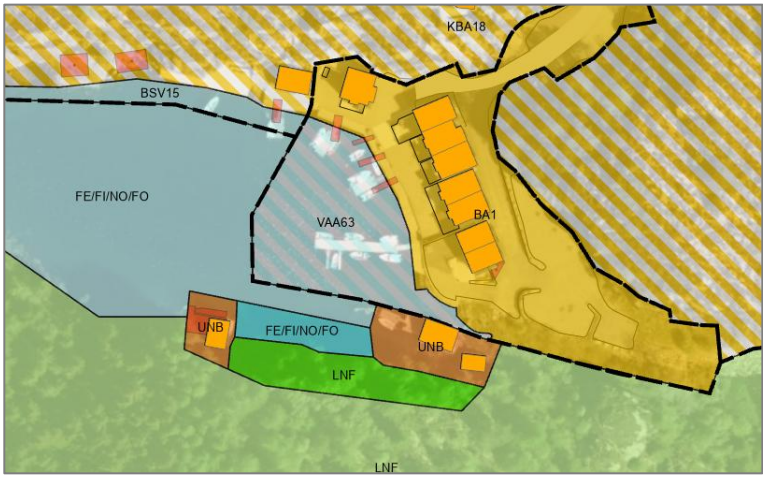


Øyjorda, Pøyletjørna 537

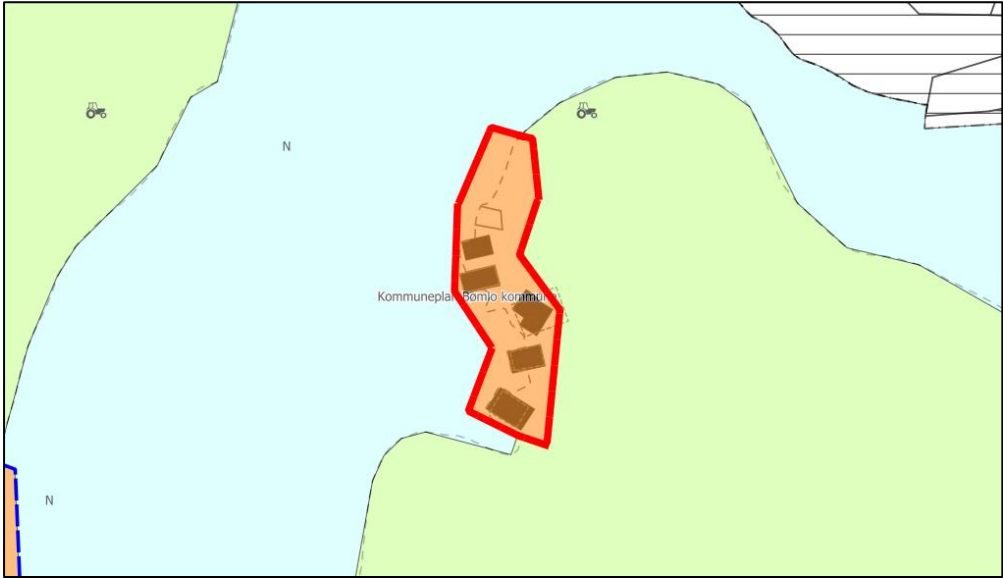
Gnr. 94/403 m.fl.	Delvis bygd areal. Ubygde delar er klassifisert i AR5 som skog. Grensar mot arealføremål LNF, R-116 fritidsbustader, og bruk og vern av sjø og vassdrag med tilhøyrande strandsone.
Storleik: 1,6 daa	

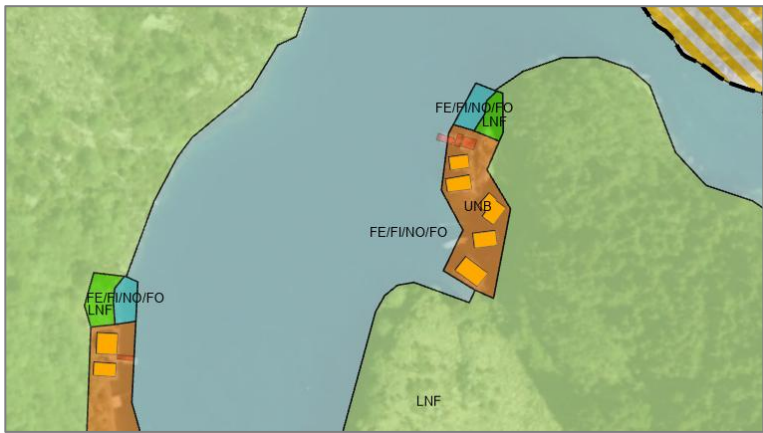


Fagtema	Registreringar	Areal-konflikt
Naturmangfald		Nei

Myr		Nei
Jordbruk		Nei
Kulturminne		Nei
Fiskeriinteresser		Nei
Strandsone		Ja
Naturfare	Aktsemdsoner snøskred og kvikkleire. Elv/bekk med aktsemdsone flaum.	Ja
Samfunn og infrastruktur	Bygd/ubygd	Infrastruktur
	Dels bygd	Nei
Samla verknad og vurdering	Tilråd reduksjon ifht. ubygd areal og strandsonevurderingar.	
		
Tilråding	Vidareføre	Redusere
		X

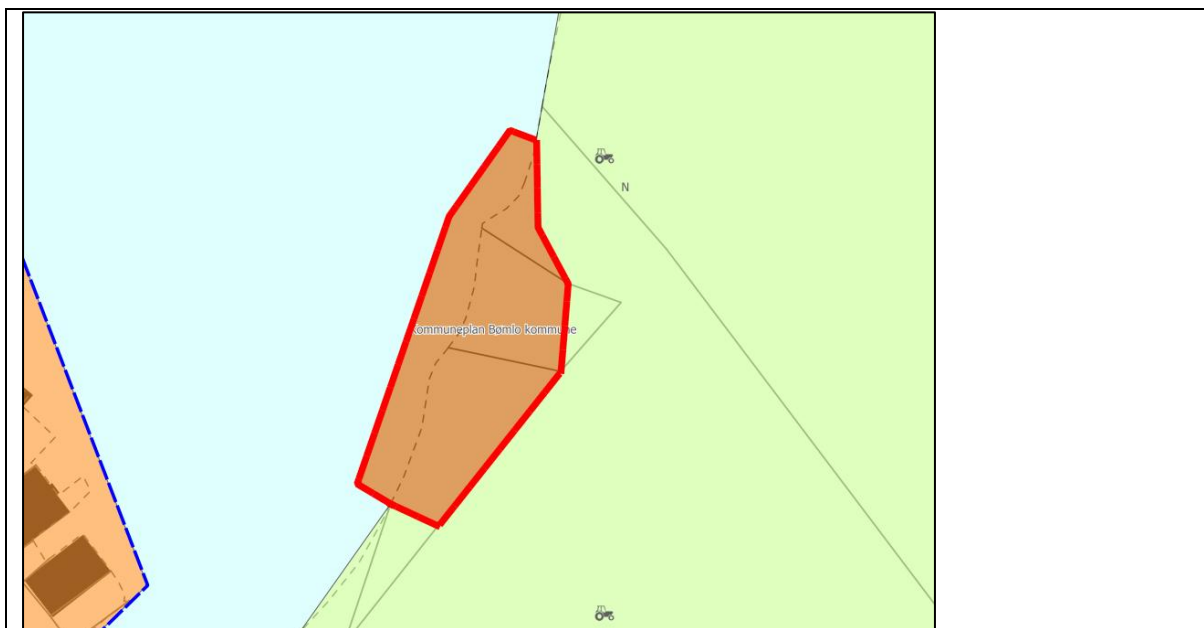
Øyjorda, Sjøvollbogen 523

Gnr. 95/5 m.fl.	Delvis bygd areal. Ubygde delar er klassifisert i AR5 som bygningspåverka areal. Grensar mot arealføremål LNF, og bruk og vern av sjø og vassdrag med tilhøyrande strandsone.
Storleik: 1,4 daa	
	

Fagtema	Registreringar		Areal-konflikt
Naturmangfald			Nei
Myr			Nei
Jordbruk			Nei
Kulturminne			Nei
Fiskeriinteresser			Nei
Strandsone			Ja
Naturfare			Nei
Samfunn og infrastruktur	Bygd/ubygd	Infrastruktur	
	Dels bygd	Nei	
Samla verknad og vurdering	Tilrår reduksjon ifht. ubygd areal og strandsonevurderingar.		
			
Tilråding	Vidareføre	Redusere	Endre heile til LNF
		X	
Politisk tilråding	Vidareføre heile arealet.		

Øyjorda, Sjøvollbogen 522

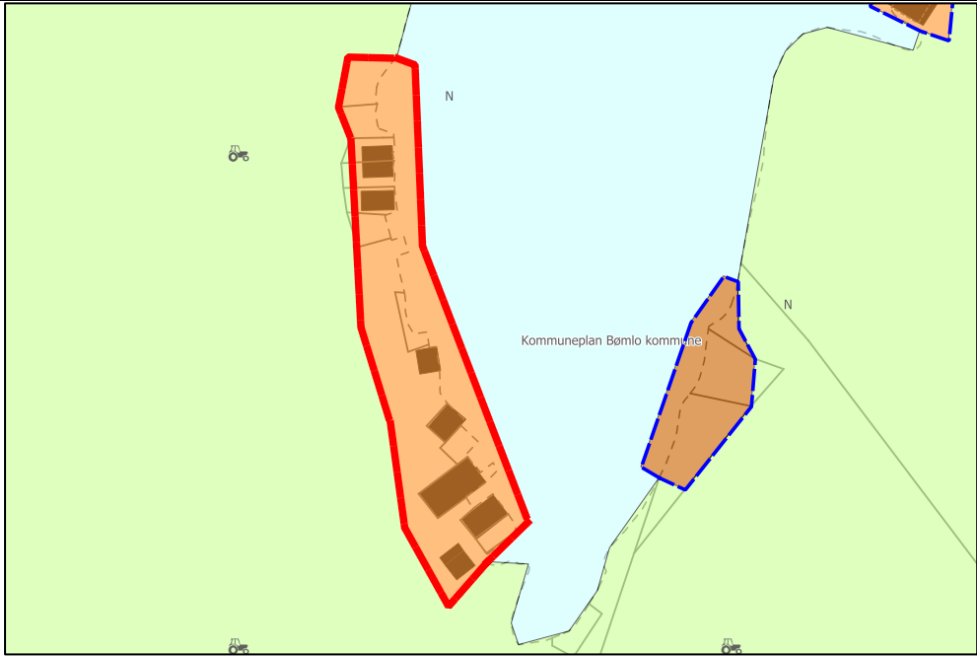
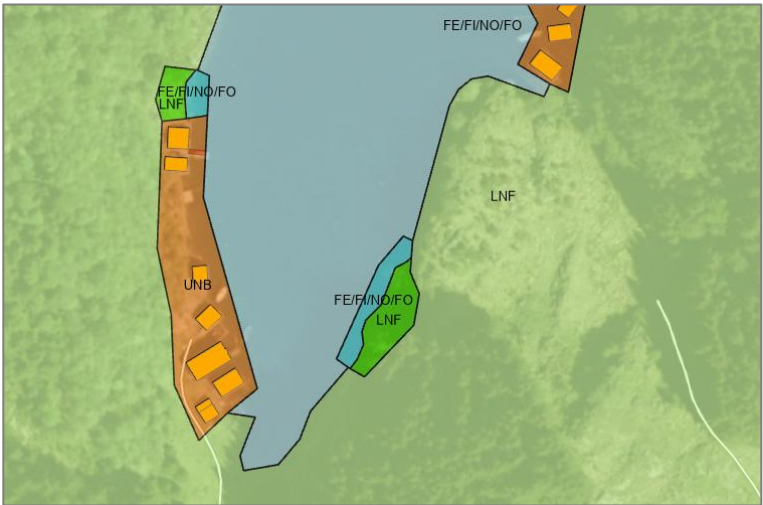
Gnr. 95/27 m.fl.	Ubygde areal, klassifisert i AR5 som skog og innmarksbeite. Grensar mot arealføremål LNF, og bruk og vern av sjø og vassdrag med tilhøyrande strandsone.
Storleik: 0,8 daa	



Fagtema	Registreringar		Areal-konflikt
Naturmangfald			Nei
Myr			Nei
Jordbruk	Innmarksbeite.		Ja
Kulturminne			Nei
Fiskeriinteresser			Nei
Strandsone			Ja
Naturfare	Aktsemdsoner kvikkleire.		Ja
Samfunn og infrastruktur	Bygd/ubygd	Infrastruktur	
	Ubygd	Nei	
Samla verknad og vurdering	Arealet er urørt og i konflikt med fagtema jordbruk og strandsone. Tilrår endring til LNF og bruk/vern av sjø og vassdrag.		
Tilråding	Vidareføre	Redusere	Endre heile til LNF
			x

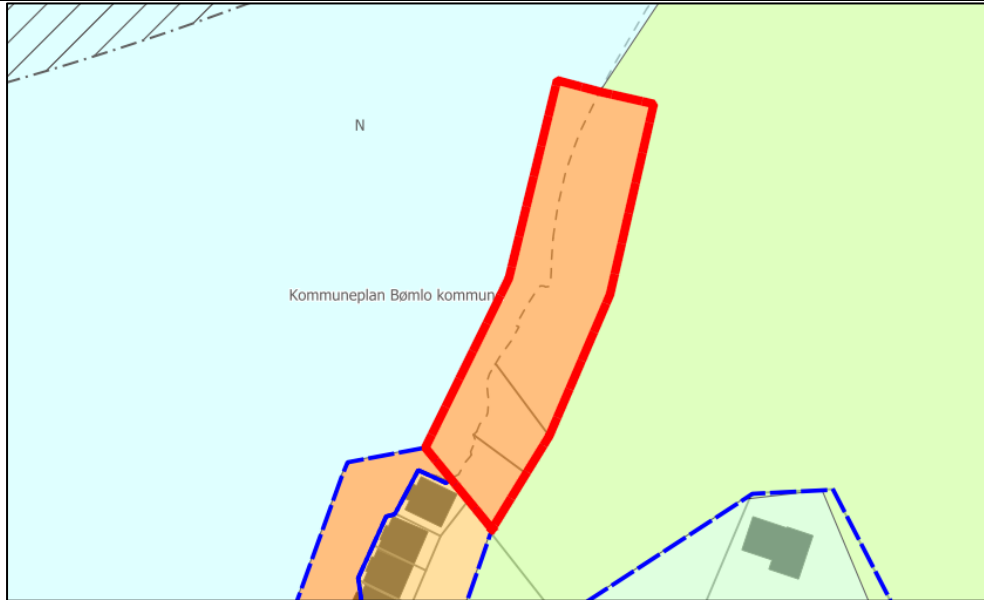
Øyjorda, Sjøvollbogen 478

Gnr. 97/4 m.fl.	Delvis bygd areal. Ubygde delar er klassifisert i AR5 som open fastmark, skog, innmarksbeite og bygningspåverka areal. Grensar mot arealføremål LNF, og bruk og vern av sjø og vassdrag med tilhøyrande strandsone.
Storleik: 2,8 daa	

			
Fagtema	Registreringar		Areal-konflikt
Naturmangfald			Nei
Myr			Nei
Jordbruk	Innmarksbeite.		Ja
Kulturminne			Nei
Fiskeriinteresser			Nei
Strandsone			Ja
Naturfare	Aktsemdsoner kvikkleire.		Ja
Samfunn og infrastruktur	Bygd/ubygd	Infrastruktur	
	Dels bygd	Nei	
Samla verknad og vurdering	Tilrår reduksjon ifht. ubygd areal, jordbruk og strandsonevurderingar.		
			
Tilråding	Vidareføre	Redusere	Endre heile til LNF
		X	
Politisk tilråding	Vidareføre heile arealet.		

Brekke, Øjordspollen 541

Gnr. 98/97 m.fl.	Ubygd areal, klassifisert i AR5 som open fastmark og skog. Grensar mot arealføremål LNF, fritidsbustad, småbåtanlegg, og bruk og vern av sjø og vassdrag med tilhøyrande strandsone.
Storleik: 1,9 daa	

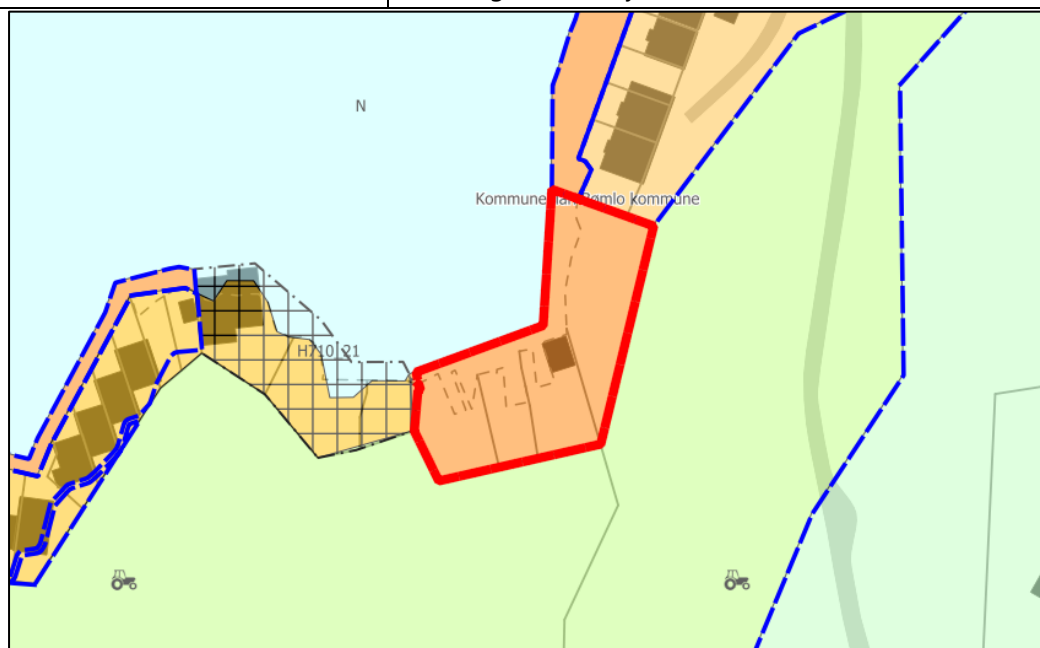


Fagtema	Registreringar		Areal-konflikt
Naturmangfald			Nei
Myr			Nei
Jordbruk			Nei
Kulturminne			Nei
Fiskeriinteresser			Nei
Strandsone			Ja
Naturfare	Aktsemdsoner kvikkleire.		Ja
Samfunn og infrastruktur	Bygd/ubygd	Infrastruktur	
	Ubygd	Nei	
Samla verknad og vurdering	Tilrår reduksjon ifht. ubygd areal og strandsonevurderingar.		

Tilråding	Vidareføre	Redusere	Endre heile til LNF
		x	

Brekke, Øyjordspollen 486

Gnr. 99/21 m.fl.	Delvis bygd areal. Ubygde delar er klassifisert i AR5 som innmarksbeite og bygningspåverka areal. Grensar mot arealføremål fritidsbustad, LNF, småbåtanlegg og bruk og vern av sjø og vassdrag med tilhøyrande strandsone.
Storleik: 1,4 daa	

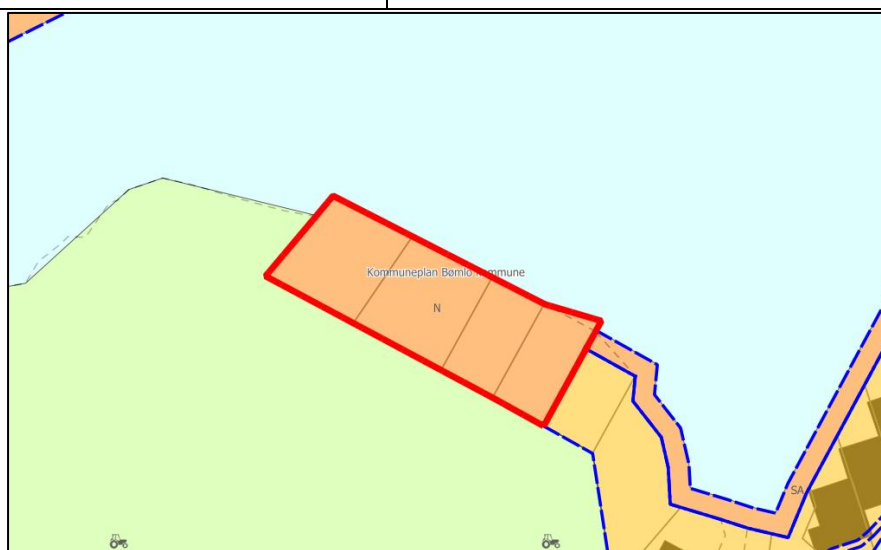


Fagtema	Registreringar		Areal-konflikt
Naturmangfald			Nei
Myr			Nei
Jordbruk	Innmarksbeite.		Ja
Kulturminne			Nei
Fiskeriinteresser			Nei
Strandsone			Ja
Naturfare	Aktsemdsoner kvikkleire.		Ja
Samfunn og infrastruktur	Bygd/ubygd		Infrastruktur
	Dels bygd		
Samla verknad og vurdering	Tilrår reduksjon ifht. ubygd areal, jordbruk og strandsonevurderingar.		

Tilråding	Vidareføre	Redusere	Endre heile til LNF
		X	

Brekke, Øyjordspollen 534

Gnr. 99/62 m.fl.	Delvis bygd areal. Ubygde delar er klassifisert i AR5 som bygningspåverka areal. Grensar mot arealføremål fritidsbustad, LNF, og bruk og vern av sjø og vassdrag med tilhøyrande strandsone.
Storleik: 0,7 daa	

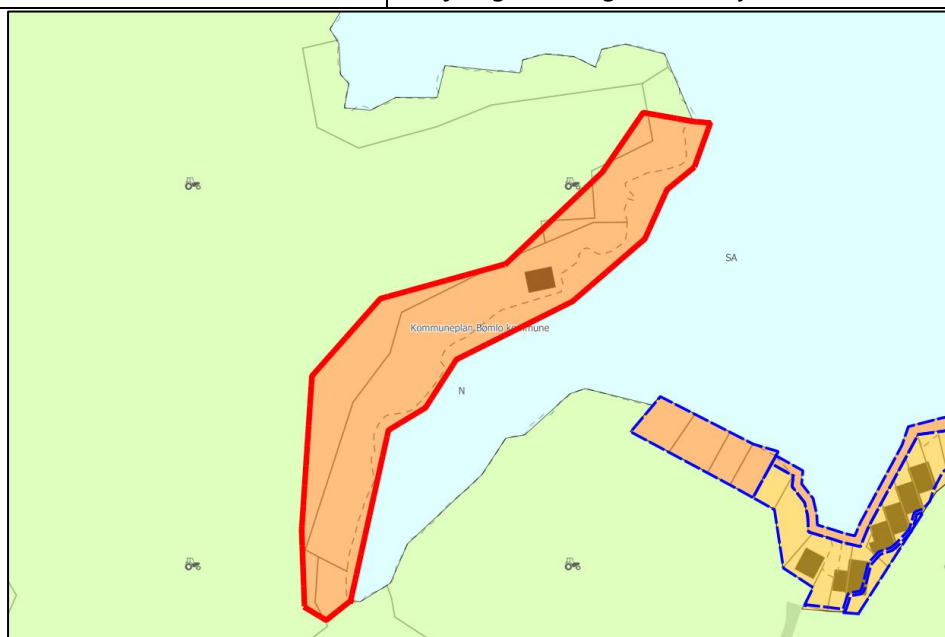


Fagtema	Registreringar	Areal-konflikt
Naturmangfald		Nei
Myr		Nei
Jordbruk		Nei
Kulturminne		Nei
Fiskeriinteressar		Nei
Strandsone		Ja
Naturfare	Aktsemdsoner kvikkleire.	Ja

Samfunn og infrastruktur	Bygd/ubygd	Infrastruktur	
	Ubygd	Nei	
Samla verknad og vurdering	Grunnarbeid på arealet er gjennomført. Ikkje i vesentleg konflikt med registrerte fagtema og omsyn strandsone. Tilrår vidareføring.		
Tilråding	Vidareføre	Redusere	Endre heile til LNF
	X		

Brekke, Øyjordspollen 477

Gnr. 100/27 m.fl.	Delvis bygd areal. Ubygde delar er klassifisert i AR5 som open fastmark og skog. Grensar mot arealføremål LNF, og bruk og vern av sjø og vassdrag med tilhøyrande strandsone.
Storleik: 5,2 daa	

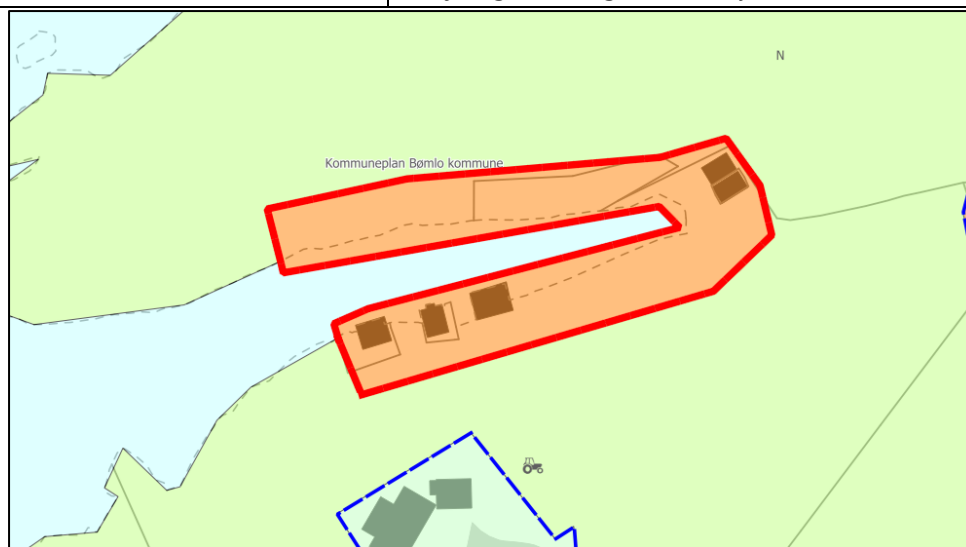


Fagtema	Registreringar	Areal-konflikt
Naturmangfald		Nei
Myr		Nei
Jordbruk		Nei
Kulturminne		Nei
Fiskeriinteresser		Nei
Strandsone		Ja
Naturfare	Aktsemdsoner kvikkleire.	Ja
Samfunn og infrastruktur	Bygd/ubygd	Infrastruktur
	Dels bygd	Nei
Samla verknad og vurdering	Tilrår reduksjon ifht. ubygd areal og strandsonevurderingar.	


Tilråding	Vidareføre	Redusere	Endre heile til LNF
		X	
Politisk tilråding	Vidareføre heile arealet (erstatning for å få til vidare utvikling i Øklandsvågen).		

Nedranese, Skipavik 475

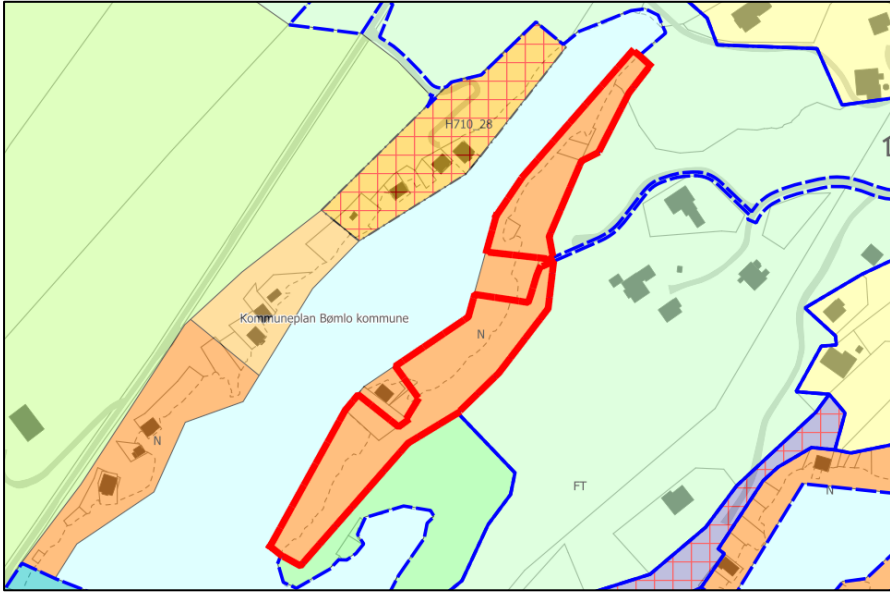
Gnr. 103/48 m.fl.	Delvis bygd areal. Ubygde delar er klassifisert i AR5 som open fastmark og skog. Grensar mot arealføremål LNF, og bruk og vern av sjø og vassdrag med tilhøyrande strandsone.
Storleik: 4,1 daa	



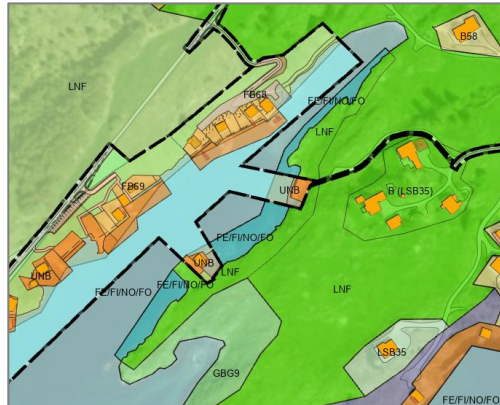
Fagtema	Registreringar	Areal-konflikt
Naturmangfald		Nei
Myr		Nei
Jordbruk		Nei
Kulturminne		Nei
Fiskeriinteresser		Nei
Strandsone		Ja

Naturfare			Nei
Samfunn og infrastruktur	Bygd/ubygd	Infrastruktur	
	Dels bygd	Nei	
Samla verknad og vurdering	Tilrår reduksjon ifht. ubygd areal og strandsonevurderingar.		
			
Tilråding	Vidareføre	Redusere	Endre heile til LNF
		X	

Øvrenese, Melingsvågen 492

Gnr. 102/94 m.fl.	Ubygd areal, klassifisert i AR5 som innmarksbeite. Grensar mot arealføremål LNF-spreidd, LNF, og bruk og vern av sjø og vassdrag med tilhøyrande strandsone.	
Storleik: 8,9 daa		
		
Fagtema	Registreringar	Areal-konflikt
Naturmangfald		Nei
Myr		Nei
Jordbruk	Innmarksbeite.	Ja
Kulturminne		Nei
Fiskeriinteressar		Nei

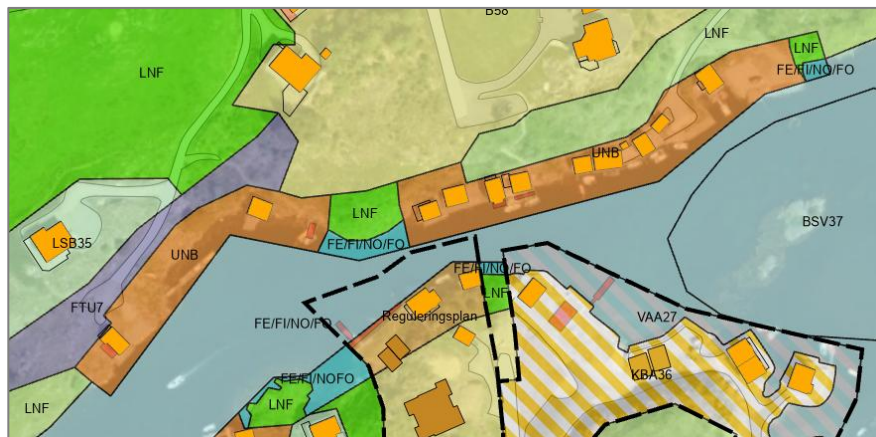
Strandsone		Ja	
Naturfare	Aktsemdsoner kvikkleire.	Ja	
Samfunn og infrastruktur	Bygd/ubygd	Infrastruktur	
	Ubygd	Grensar til	
Samla verknad og vurdering	Bygd situasjon er del av reguleringsplan. Arealet er urørt og i konflikt med fagtema jordbruk og strandsone. Tilrår endring til LNF og bruk/vern av sjø og vassdrag.		
Tilråding	Vidareføre	Redusere	Endre heile til LNF
			X



Øvrenese, Krihavet 521

Gnr. 102/16 m.fl.	Delvis bygd areal. Ubygde delar er klassifisert i AR5 som open fastmark, innmarksbeite, skog og bygningspåverka areal. Grensar mot arealføremål fritids- og turistføremål, bustad, LNF, og bruk og vern av sjø og vassdrag med tilhøyrande strandsone.	
Storleik: 6,7 daa		
Fagtema	Registreringar	Areal-konflikt

Naturmangfold	Overlappar naturreservat for sjøfugl.		Ja
Myr			Nei
Jordbruk	Innmarksbeite.		Ja
Kulturminne			Nei
Fiskeriinteresser			Nei
Strandsone			Ja
Naturfare	Aktsemdsoner kvikkleire.		Ja
Samfunn og infrastruktur	Bygd/ubygd	Infrastruktur	
	Dels bygd	Grensar til	
Samla verknad og vurdering	Tilrår reduksjon ifht. ubygd areal, naturmangfold, jordbruk og strandsonevurderingar.		
Tilråding	Vidareføre	Redusere	Endre heile til LNF
		X	



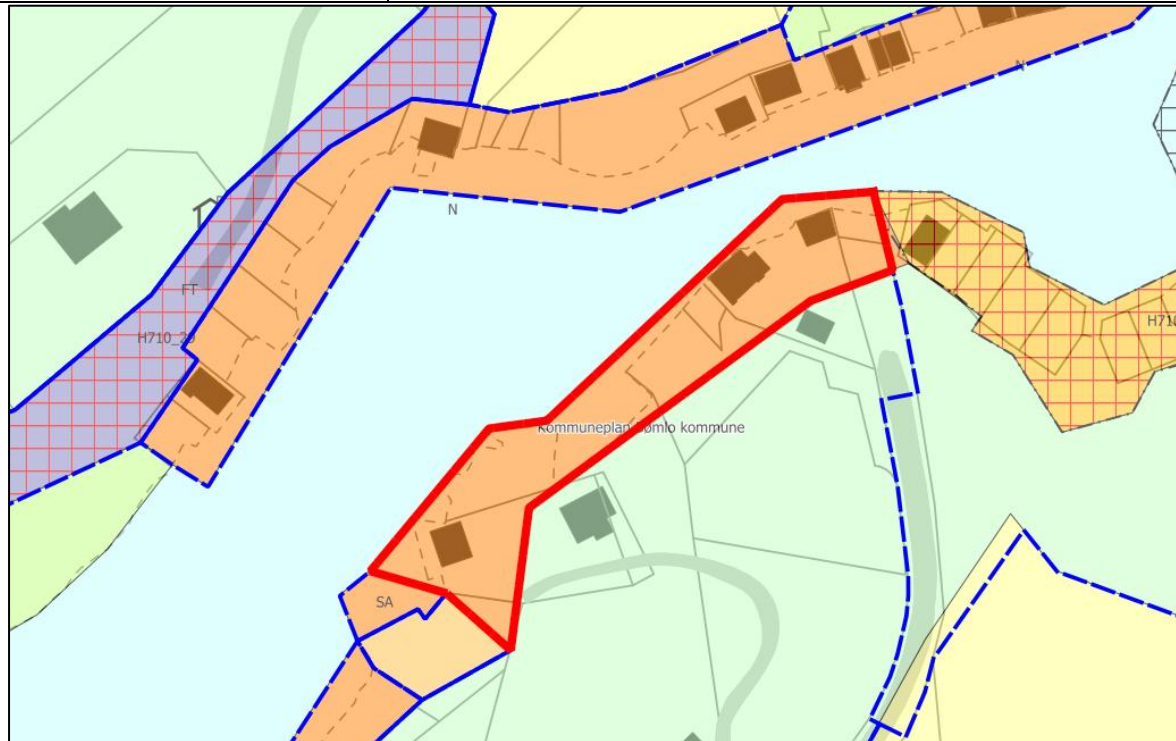
Meling, Krihavet 476

Gnr. 101/15 m.fl.	Ubygd areal, klassifisert i AR5 som innmarksbeite. Grensar mot arealføremål LNF, og bruk og vern av sjø og vassdrag med tilhøyrande strandsone.
Storleik: 0,3 daa	

Fagtema	Registreringar		Areal-konflikt
Naturmangfald	Registrert funksjonsområde for gråtrost (livskraftig), fiskemåke (sårbar) og tjeld (nær trua). Naturreservat for sjøfugl i nærområdet.		Ja
Myr			Nei
Jordbruk	Innmarksbeite.		Ja
Kulturminne			Nei
Fiskeriinteresser			Nei
Strandsone			Ja
Naturfare			Nei
Samfunn og infrastruktur	Bygd/ubygd	Infrastruktur	
	Ubygd	Nei	
Samla verknad og vurdering	Arealet er i stor grad urørt og i konflikt med fagtema naturmangfald og jordbruk. Tiltråd endring til LNF og bruk/vern av sjø og vassdrag.		
Tilråding	Vidareføre	Redusere	Endre heile til LNF
			x

Meling, Krihavet 485

Gnr. 101/256 m.fl.	Delvis bygd areal. Ubygde delar er klassifisert i AR5 som skog og bygningspåverka areal. Grensar mot arealføremål LNF-spreidd, fritidsbustad, småbåtanlegg, og bruk og vern av sjø og vassdrag med tilhøyrande strandsone.
Storleik: 2,5 daa	

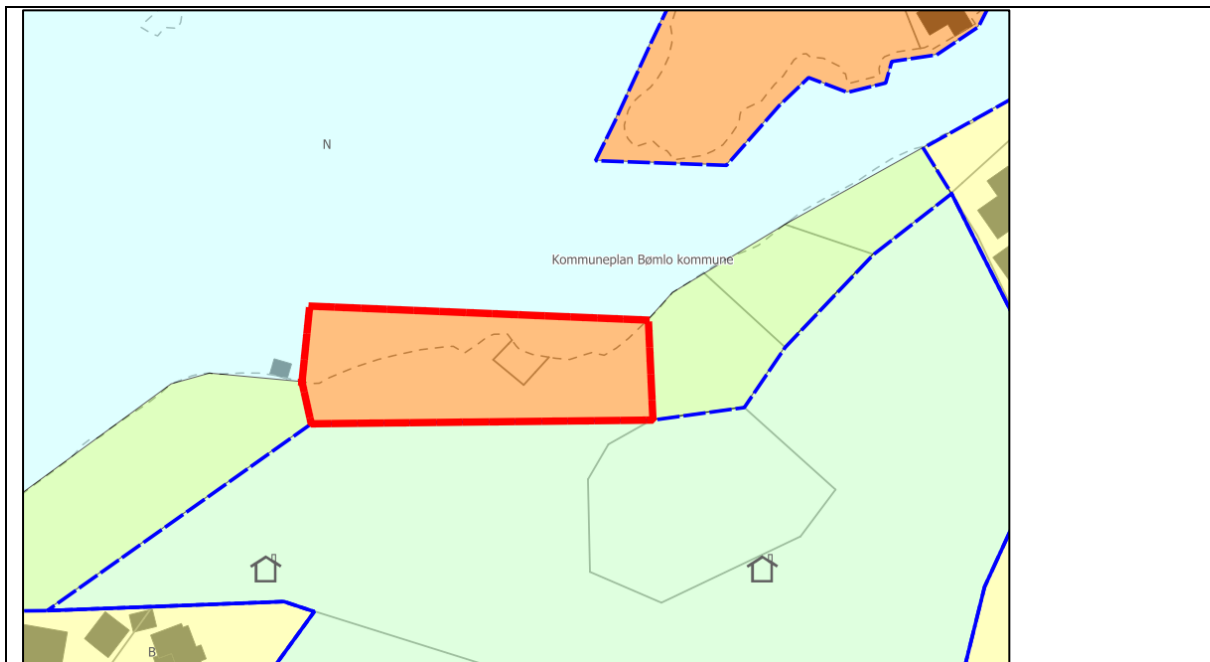


Fagtema	Registreringar	Areal-konflikt
Naturmangfald		Nei
Myr		Nei

Jordbruk		Nei
Kulturminne		Nei
Fiskeriinteresser		Nei
Strandsone		Ja
Naturfare	Aktsemdsoner kvikkleire.	Ja
Samfunn og infrastruktur	Bygd/ubygd	Infrastruktur
	Dels bygd	Grensar til
Samla verknad og vurdering	Nordre del av arealet er i hovudsak detaljregulert. Mindre restareal i nord er tilrådd endra til LNF og bruk/vern av sjø og vassdrag. Areala i sør: Tilrår reduksjon ifht. ubygd areal og strandsonevurderingar.	
Tilråding	Vidareføre	Endre heile til LNF
		Redusere
		X

Meling, Melingsvågen 683

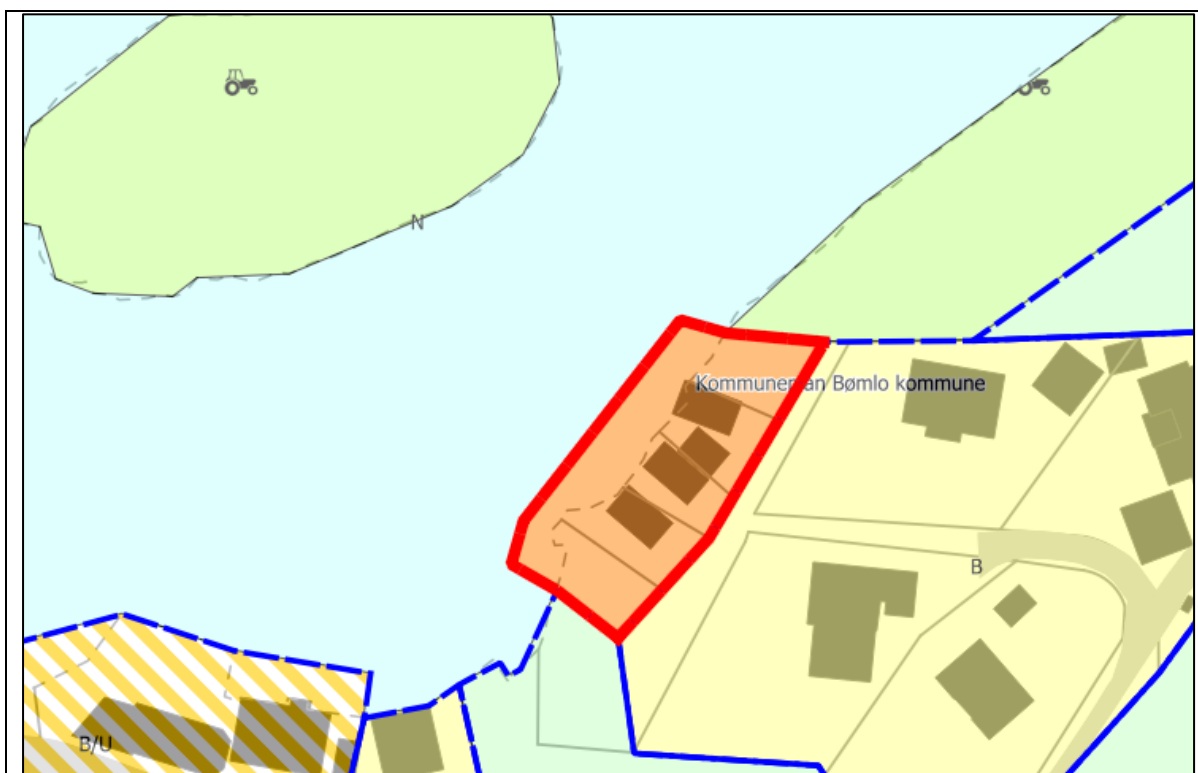
Gnr. 101/115 m.fl.	Ubygd areal, klassifisert i AR5 som skog. Grensar mot arealføremål LNF, LNF-spreidd, og bruk og vern av sjø og vassdrag med tilhøyrande strandsone.
Storleik: 2,3 daa	



Fagtema	Registreringar			Areal-konflikt
Naturmangfald				Nei
Myr				Nei
Jordbruk				Nei
Kulturminne	SEFRAK-registrering.			Nei
Fiskeriinteresser				Nei
Strandsone				Ja
Naturfare	Aktsemdsoner kvikkleire.			Ja
Samfunn og infrastruktur	Bygd/ubygd		Infrastruktur	
	Ubygd		Nei	
Samla verknad og vurdering	Arealet er urørt og i konflikt med fagtema naturmangfald og strandsone. Tilrår endring til LNF.			
Tilråding	Vidareføre	Redusere	Endre heile til LNF	
			x	

Meling, Melingsvågen 682

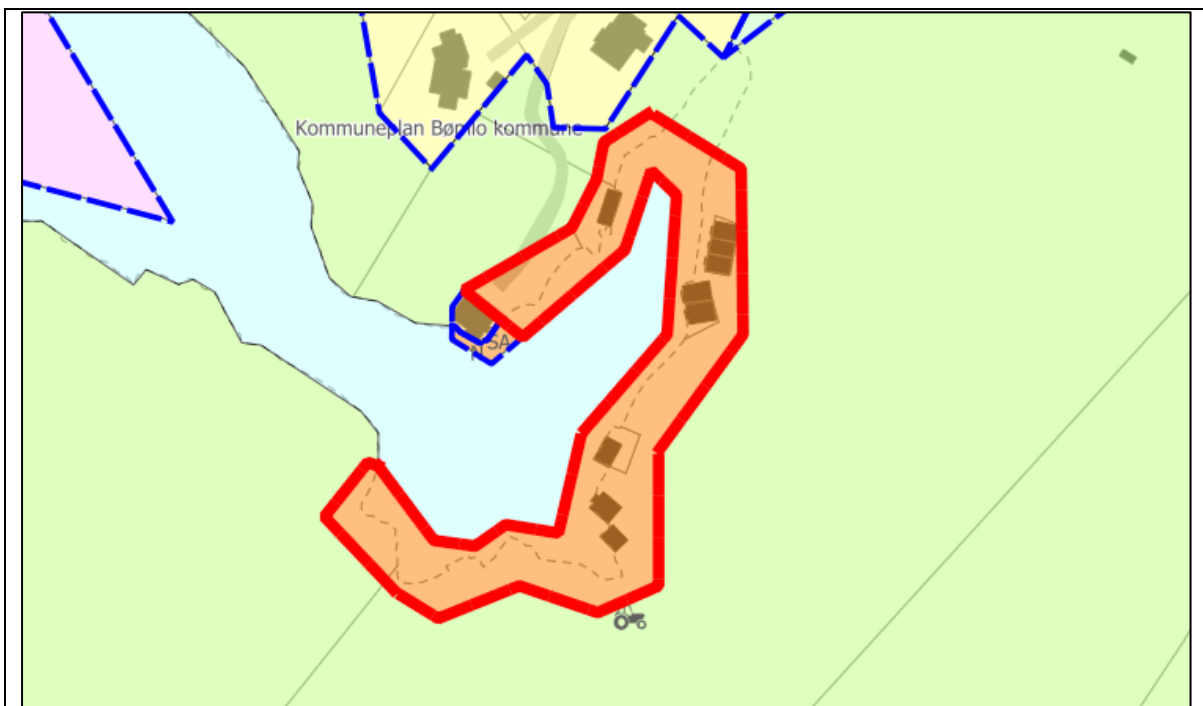
Gnr. 101/129 m.fl.	Hovudsakleg bygd areal. Ubygde delar er klassifisert i AR5 som open skog og bygningspåverka areal. Grensar mot arealføremål bustad, LNF, LNF-spreidd, og bruk og vern av sjø og vassdrag med tilhøyrande strandsone.
Storleik: 1,2 daa	



Fagtema	Registreringar			Areal-konflikt
Naturmangfald				Nei
Myr				Nei
Jordbruk				Nei
Kulturminne				Nei
Fiskeriinteresser				Nei
Strandsone				Ja
Naturfare	Aktsemdsoner kvikkleire.			Ja
Samfunn og infrastruktur	Bygd/ubygd		Infrastruktur	Nei
	Dels bygd			
Samla verknad og vurdering	Store deler av arealet er bygd. Ikkje i vesentleg konflikt med registrerte fagtema og omsyn strandsone. Tiltrår vidareføring.			
Tilråding	Vidareføre	Redusere	Endre heile til LNF	
	x			

Meling, Kjeilo 681

Gnr. 101/52 m.fl.	Delvis bygd areal. Ubygde delar er klassifisert i AR5 som open fastmark, skog, innmarksbeite og bygningspåverka areal. Grensar mot arealføremål LNF. Det er pågåande reguleringsplan for deler av arealet i nordvest.
Storleik: 6,8 daa	

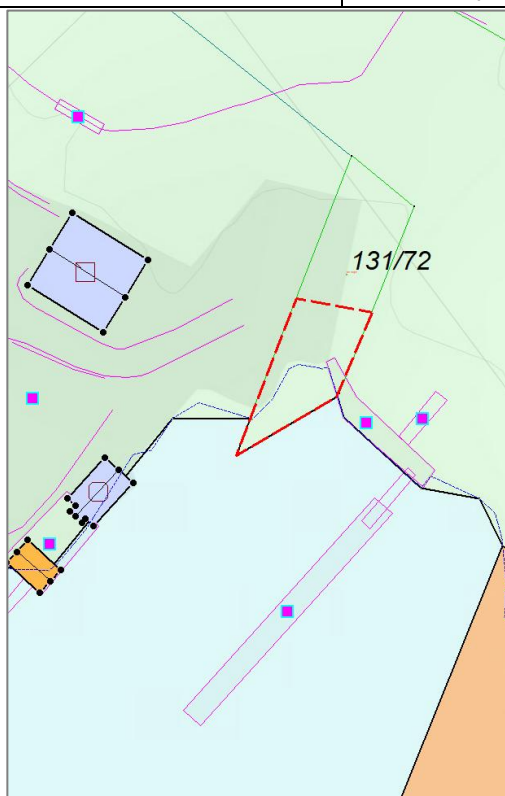


Fagtema	Registreringar		Areal-konflikt
Naturmangfald	Viktig naturtype; kystlynghei (verdi A).		Ja
Myr			Nei
Jordbruk	Innmarksbeite.		Ja
Kulturminne			Nei
Fiskeriinteresser			Nei
Strandsone			Ja
Naturfare	Aktsemdsoner kvikkleire.		Ja
Samfunn og infrastruktur	Bygd/ubygd	Infrastruktur	
	Dels bygd	Grensar til	
Samla verknad og vurdering	Deler av arealet er urørt og i konflikt med fagtema jordbruk og naturmangfald. Tilrår endring til LNF og bruk/vern av sjø og vassdrag.		

Tilråding	Vidareføre	Redusere	Endre heile til LNF
		x	

Søre Gardvika, Hiskjo

Gnr. 131/72	Ubygd nausttomt, noko terrenginngrep/delvis planert. Registrert som utbygd og open fastmark i AR5. I gjeldande KPA er arealet synt som LNF-spreidd bustad. Dette er ein teknisk feil i gjeldande plan og arealet skal vera naust som i førre kommuneplan (ref. vedtak teknisk retting).
Storleik: 0,1 daa	

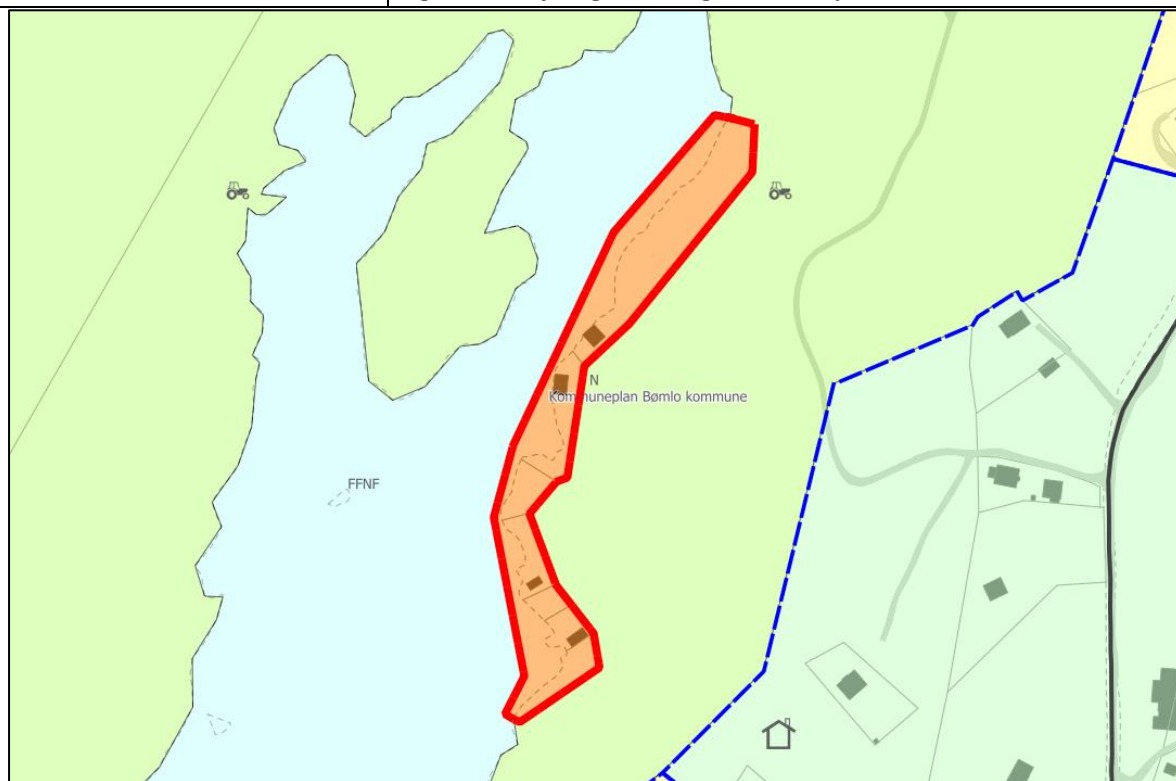


Fagtema	Registreringar				Areal-konflikt
Naturmangfald	Naturtype: større kamskjellforekomster (viktig) i sjø.				Ja
Myr					Nei
Jordbruk					Nei
Kulturminne					Nei
Strandsone	I 100 metersbeltet				Ja
Naturfare	Aksemd kvikkleira				Ja
Samfunn og infrastruktur	Bygd/ubygd	Infrastruktur	Tilbod mjuke trafikantar	Senternært	
	Delvis planert	Ja	Nei	Nei	
Samla verknad og vurdering	Tilrår vidareføring.				
Tilråding	Vidareføre	Redusere	Endre heile til LNF		
	X				

Delområde Mehus og omegn

Sønstabø, Sønstabøvågen 684

Gnr. 104/27 m.fl.	Delvis bygd areal. Ubygde delar er klassifisert i AR5 som open fastmark og innmarksbeite. Grensar mot arealføremål LNF, og bruk og vern av sjø og vassdrag med tilhøyrande strandsone.
Storleik: 7,5 daa	

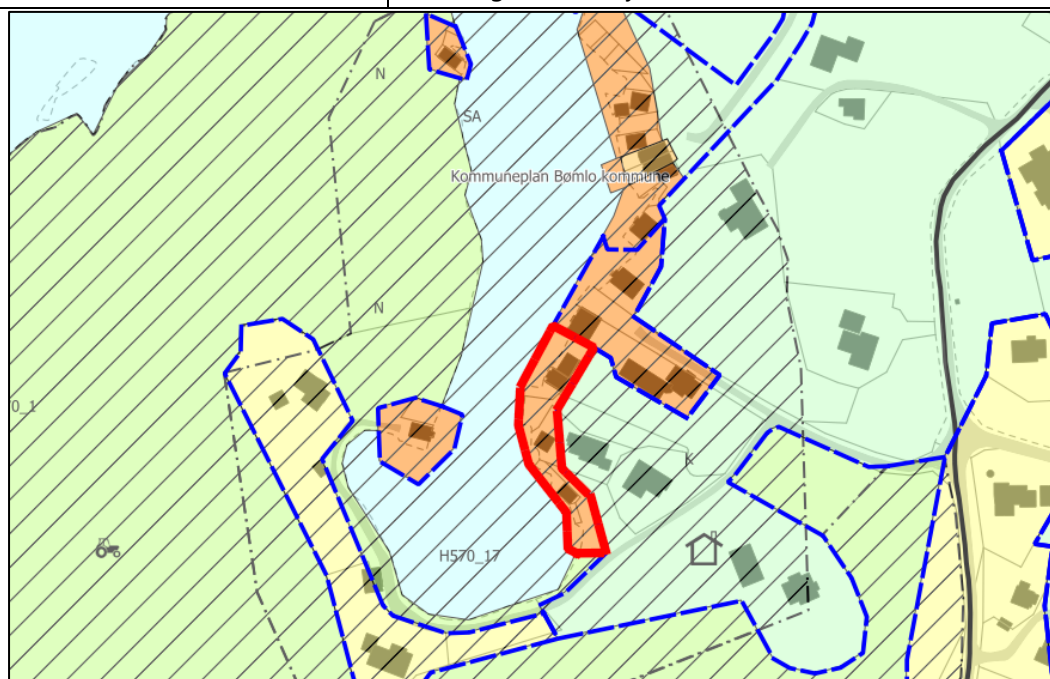


Fagtema	Registreringar		Areal-konflikt
Naturmangfald	Viktig naturtype; naturbeitemark (middels verdi).		Ja
Myr			Nei
Jordbruk	Innmarksbeite.		Ja
Kulturminne			Nei
Fiskeriinteresser			Nei
Strandsone			Ja
Naturfare	Aktsemdsoner kvikkleire.		Ja
Samfunn og infrastruktur	Bygd/ubygd	Infrastruktur	
	Dels bygd	Grensar til	
Samla verknad og vurdering	Tilrår at ubygd areal i konflikt med fagtema strandsone, naturmangfald og jordbruk, i størst mogleg grad vert endra til LNF og bruk/vern av sjø og vassdrag.		

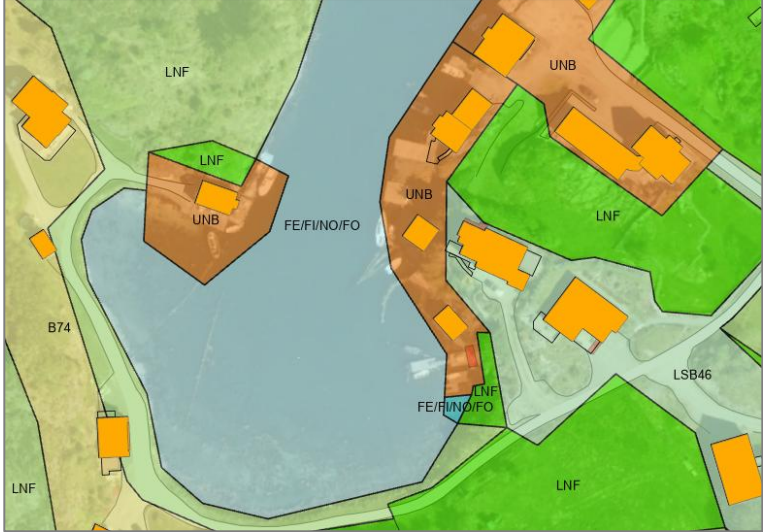
Tilråding	Vidareføre	Redusere	Endre heile til LNF
		X	

Sønstabø, Sønstabøvågen 744

Gnr. 106/43 m.fl.	Delvis bygd areal. Kommuneplanen viser at arealet er del av omsynssone for bevaring av kulturmiljø. Ubygde delar er klassifisert i AR5 som open fastmark og bygningspåverka areal. Grensar mot arealføremål LNF-spreidd, LNF, naust, og bruk og vern av sjø og vassdrag med tilhøyrande strandsone.
Storleik: 1,5 daa	

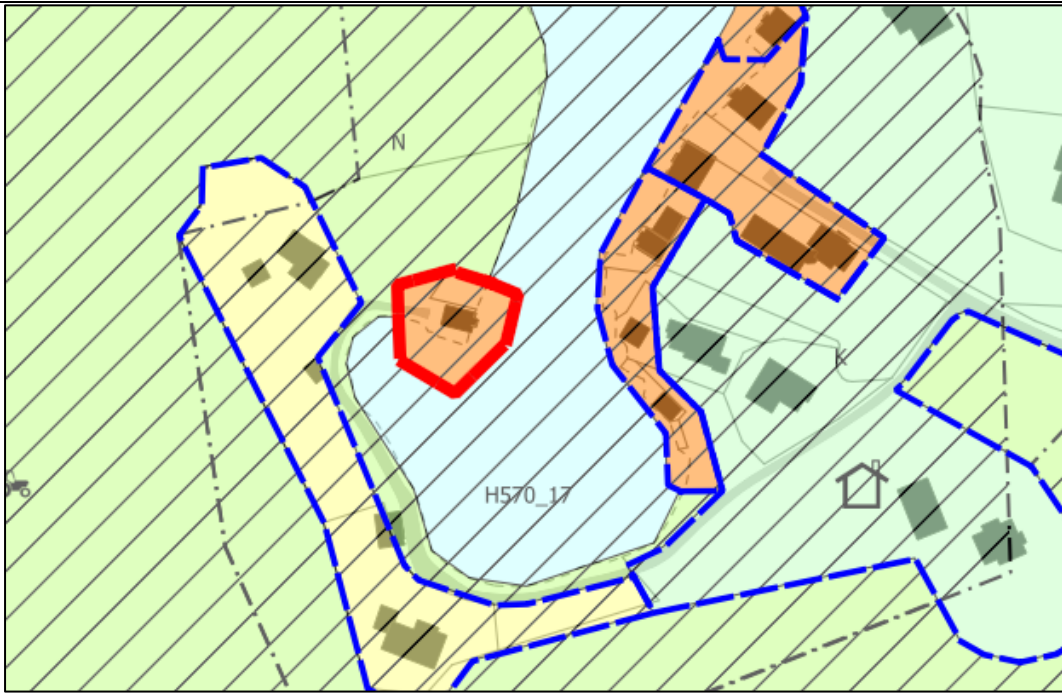


Fagtema	Registreringar	Areal-konflikt
Naturmangfald		Nei
Myr		Nei
Jordbruk		Nei

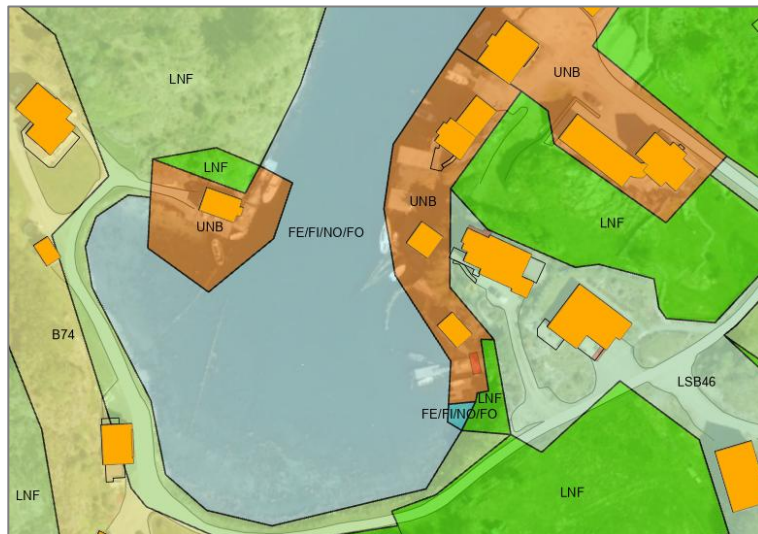
Kulturminne	Omsynssone for bevaring av kulturmiljø i kommuneplanen.		Nei
Fiskeriinteresser			Nei
Strandsone			Ja
Naturfare	Aktsemdsoner kvikkleire.		Ja
Samfunn og infrastruktur	Bygd/ubygd	Infrastruktur	
	Dels bygd	Grensar til	
Samla verknad og vurdering	Tilrår reduksjon ifht. ubygd areal og strandsonevurderingar.		
			
Tilråding	Vidareføre	Redusere	Endre heile til LNF
		x	

Sønstabø, Sønstabøvågen 704

Gnr. 106/40 m.fl.	Delvis bygd areal. Kommuneplanen viser at arealet er del av omsynssone for bevaring av kulturmiljø. Ubygde delar er klassifisert i AR5 som open fastmark og bygningspåverka areal. Grensar mot arealføremål LNF, og bruk og vern av sjø og vassdrag med tilhøyrande strandsone.
Storleik: 0,9 daa	

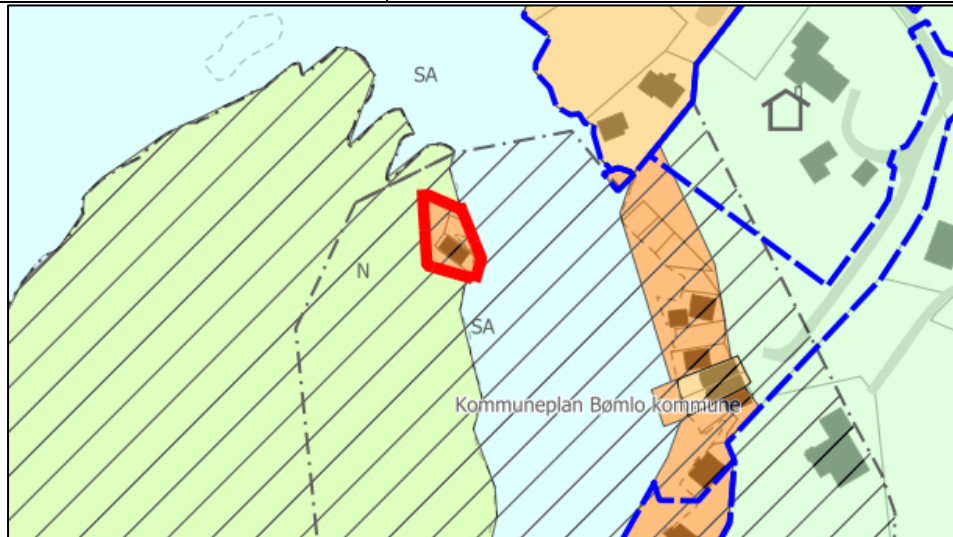


Fagtema	Registreringar		Areal-konflikt
Naturmangfald			Nei
Myr			Nei
Jordbruk			Nei
Kulturminne	Omsynssone for bevaring av kulturmiljø i kommuneplanen.		Nei
Fiskeriinteresser			Nei
Strandsone			Ja
Naturfare	Aktsemdsoner kvikkleire.		Ja
Samfunn og infrastruktur	Bygd/ubygd	Infrastruktur	
	Dels bygd	Nei	
Samla verknad og vurdering	Tilrår reduksjon ifht. ubygd areal og strandsonevurderingar.		
Tilråding	Vidareføre	Redusere	Endre heile til LNF
		X	



Sønstabø, Sønstabøvågen 680

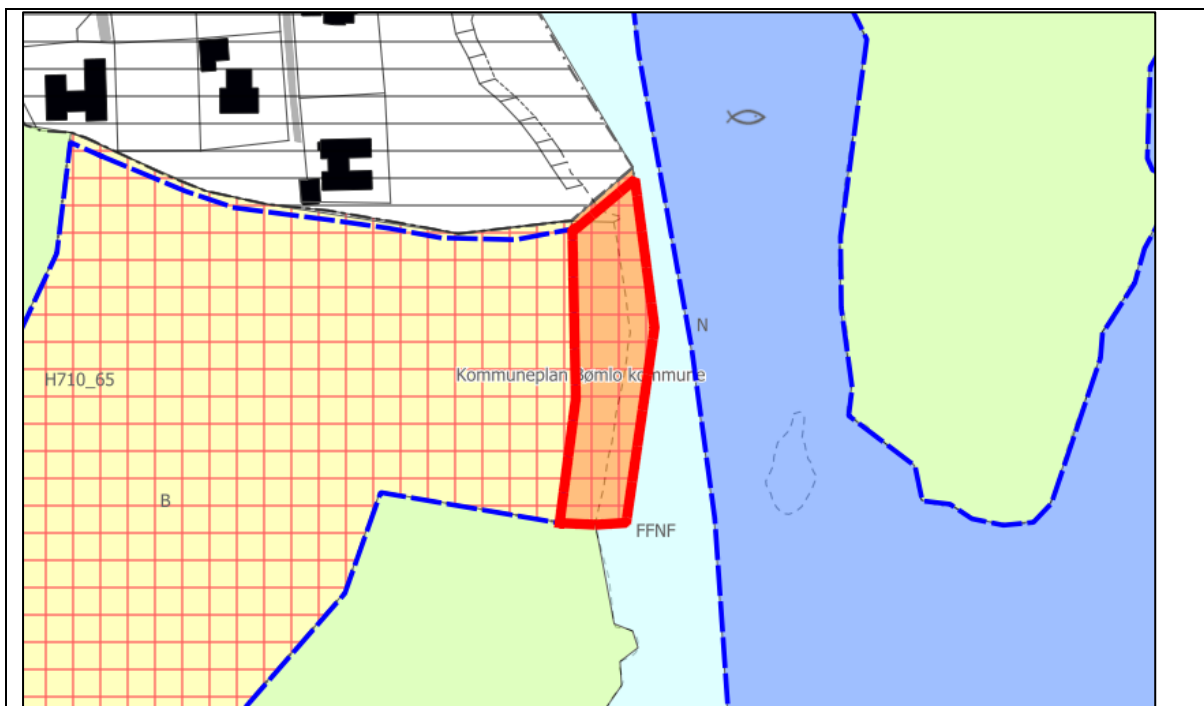
Gnr. 106/26 m.fl.	Delvis bygd areal. Ubygde delar er klassifisert i AR5 som open fastmark. Grensar mot arealføremål LNF, og bruk og vern av sjø og vassdrag med tilhøyrande strandsone.
Storleik: 0,3 daa	



Fagtema	Registreringar		Areal-konflikt
Naturmangfald			Nei
Myr			Nei
Jordbruk			Nei
Kulturminne			Nei
Fiskeriinteresser			Nei
Strandsone			Ja
Naturfare			Nei
Samfunn og infrastruktur	Bygd/ubygd	Infrastruktur	
	Dels bygd	Nei	
Samla verknad og vurdering	Ikkje i vesentleg konflikt med registrerte fagtema og omsyn strandsone. Tilrår vidareføring.		
Tilråding	Vidareføre	Redusere	Endre heile til LNF
	X		

Hallaråker, Grøne Tangen 732

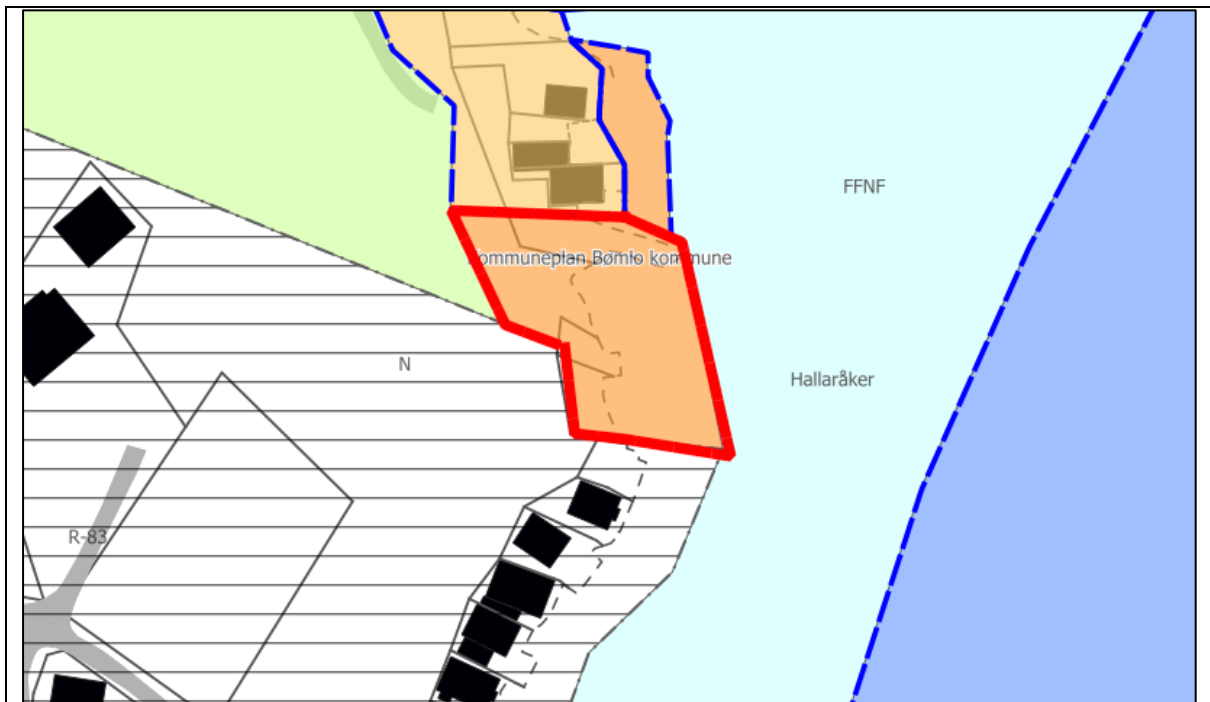
Gnr. 106/7	Ubygde areal med bandlagt regulering. Ubygde delar er klassifisert i AR5 som open fastmark og skog. Grensar mot arealføremål bustad inkl. R-83, LNF og bruk og vern av sjø og vassdrag med tilhøyrande strandsone.
Storleik: 3,0 daa	



Fagtema	Registreringar		Areal-konflikt
Naturmangfald			Nei
Myr			Nei
Jordbruk			Nei
Kulturminne			Nei
Fiskeriinteresser			Nei
Strandsone			Ja
Naturfare	Bratt terreng.		Nei
Samfunn og infrastruktur	Bygd/ubygd	Infrastruktur	
	Ubygd	Nei	
Samla verknad og vurdering	Arealet er urørt, har bratt terreng, og er i konflikt med fagtema strandsone. Tilråd endring til LNF og bruk/vern av sjø og vassdrag.		
Tilråding	Vidareføre	Redusere	Endre heile til LNF
			x

Hallaråker, Træsklubben 1785

Gnr. 107/23 m.fl.	Ubygd areal, klassifisert i AR5 som open fastmark og skog. Grensar mot arealføremål R-83 bustad, LNF, fritidsbustad, småbåtanlegg, og bruk og vern av sjø og vassdrag med tilhøyrande strandsone.
Storleik: 1,2 daa	

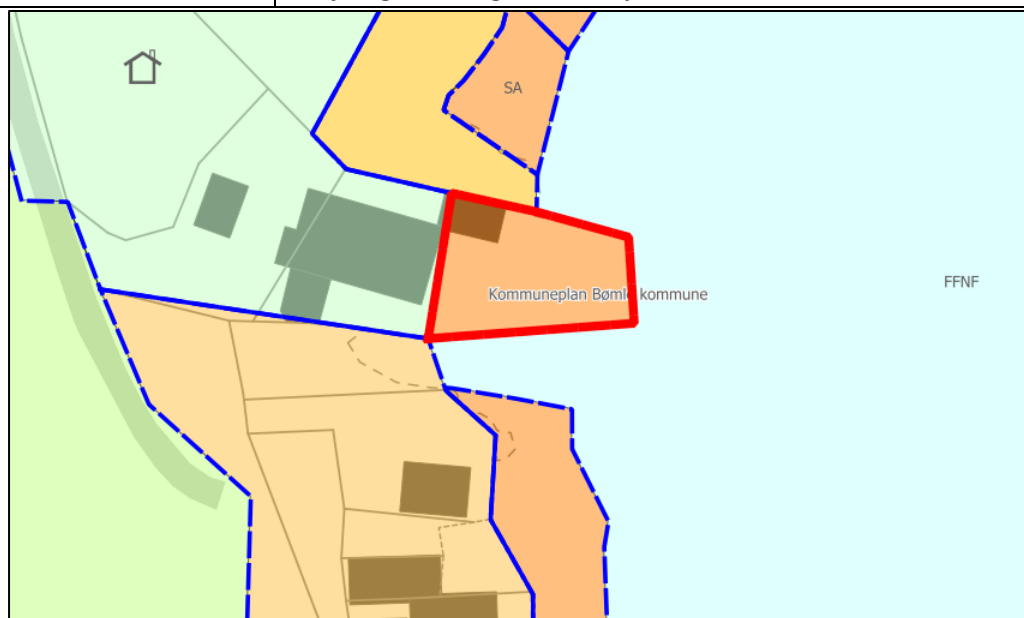


Fagtema	Registreringar		Areal-konflikt
Naturmangfald			Nei
Myr			Nei
Jordbruk			Nei
Kulturminne			Nei
Fiskeriinteresser			Nei
Strandsone			Ja
Naturfare	Aktsemdsoner kvikkleire.		Ja
Samfunn og infrastruktur	Bygd/ubygd	Infrastruktur	
	Ubygd	Grensar til	
Samla verknad og vurdering	Tilrår reduksjon ifht. ubygd areal og strandsonevurderingar.		

Tilråding	Vidareføre	Redusere	Endre heile til LNF
		x	

Hallaråker, Træsklubben 686

Gnr. 107/12	Delvis bygd areal. Ubygde delar er klassifisert i AR5 som bygningspåverka areal. Grensar mot arealføremål LNF-spreidd, fritidsbustad, og bruk og vern av sjø og vassdrag med tilhøyrande strandsone.
Storleik: 2,3 daa	

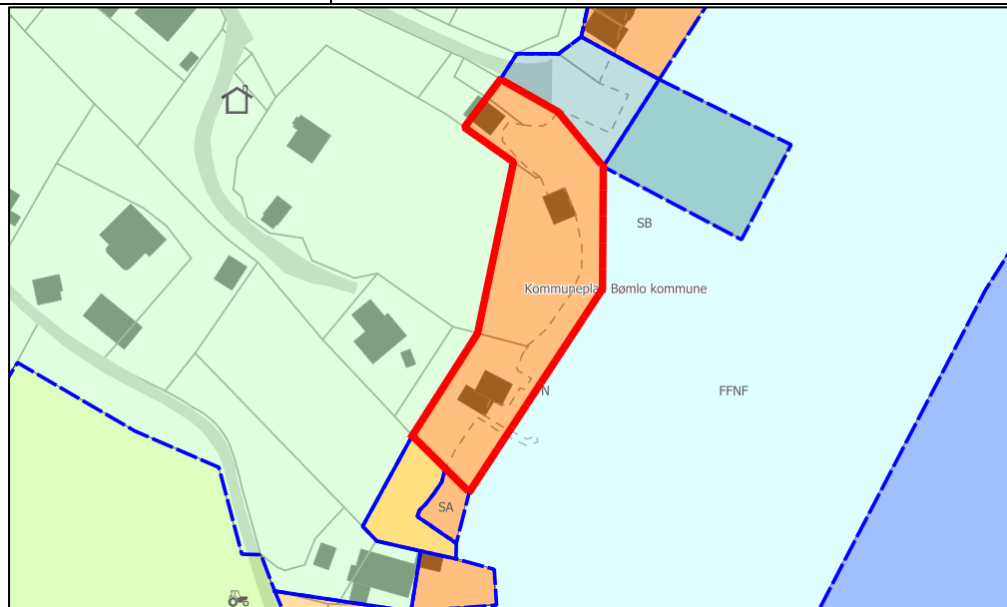


Fagtema	Registreringar	Areal-konflikt
Naturmangfald		Nei
Myr		Nei
Jordbruk		Nei
Kulturminne		Nei


Fiskeriinteresser		Nei	
Strandsone		Ja	
Naturfare	Aktsemdsoner kvikkleire. Elv/bekk på tilgrensande areal med aktsemdsone flaum.	Ja	
Samfunn og infrastruktur	Bygd/ubygd	Infrastruktur	
	Dels bygd	Grensar til	
Samla verknad og vurdering	Arealet er ferdig utbygd og opparbeida med kaianlegg til eksisterande naust. Tiltrår vidareføring.		
Tiltråding	Vidareføre	Redusere	Endre heile til LNF
	x		

Hallaråker, Sørgardsvika 685

Gnr. 107/37 m.fl.	Delvis bygd areal. Ubygde delar er klassifisert i AR5 som open fastmark, skog, og bygningspåverka areal. Grensar mot arealføremål LNF-spreidd, fritidsbustad, småbåtanlegg i sjø, småbåthamn, hamn, og bruk og vern av sjø og vassdrag med tilhøyrande strandsone.
Storleik: 2,2 daa	

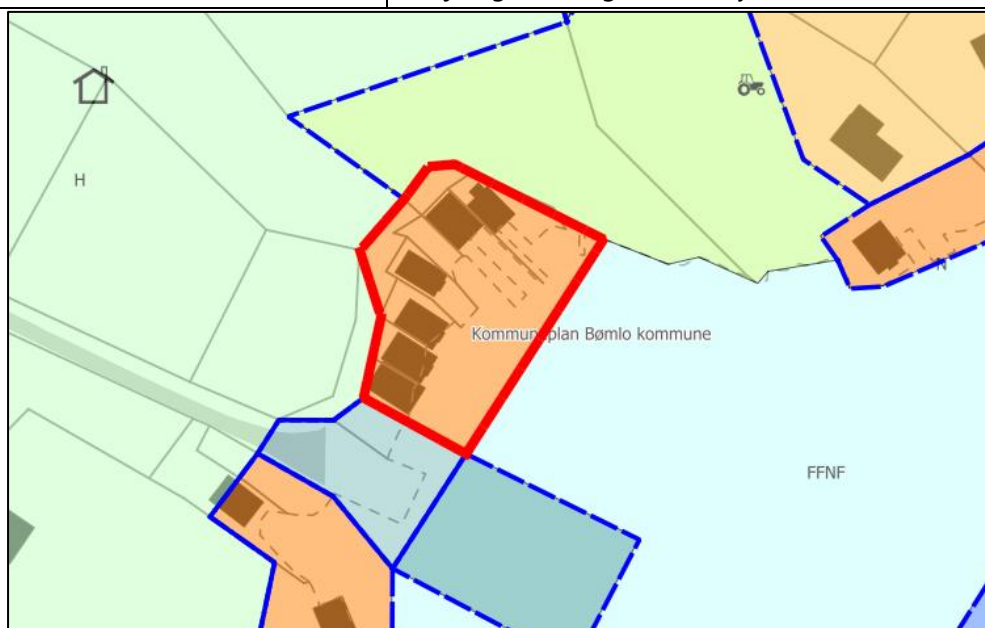


Fagtema	Registreringar	Areal-konflikt
Naturmangfald		Nei
Myr		Nei
Jordbruk		Nei
Kulturminne		Nei
Fiskeriinteresser		Nei
Strandsone		Ja
Naturfare	Aktsemdsoner kvikkleire. Elv/bekk på tilgrensande areal med aktsemdsone flaum.	Ja
Samfunn og infrastruktur	Bygd/ubygd	Infrastruktur
	Dels bygd	Nei

Samla verknad og vurdering	Tilrådd reduksjon ifht. ubyggt areal og strandsonevurderingar.		
			
Tilråding	Vidareføre	Redusere	Endre heile til LNF
		X	

Hallaråker, Sørgardsvika 728

Gnr. 107/132 m.fl.	Delvis bygd areal. Ubygde delar er klassifisert i AR5 som overflatedyrka jord, skog og bygningspåverka areal. Grensar mot arealføremål LNF, LNF-spreidd, og småbåthamn, og bruk og vern av sjø og vassdrag med tilhøyrande strandsone.
Storleik: 1,5 daa	

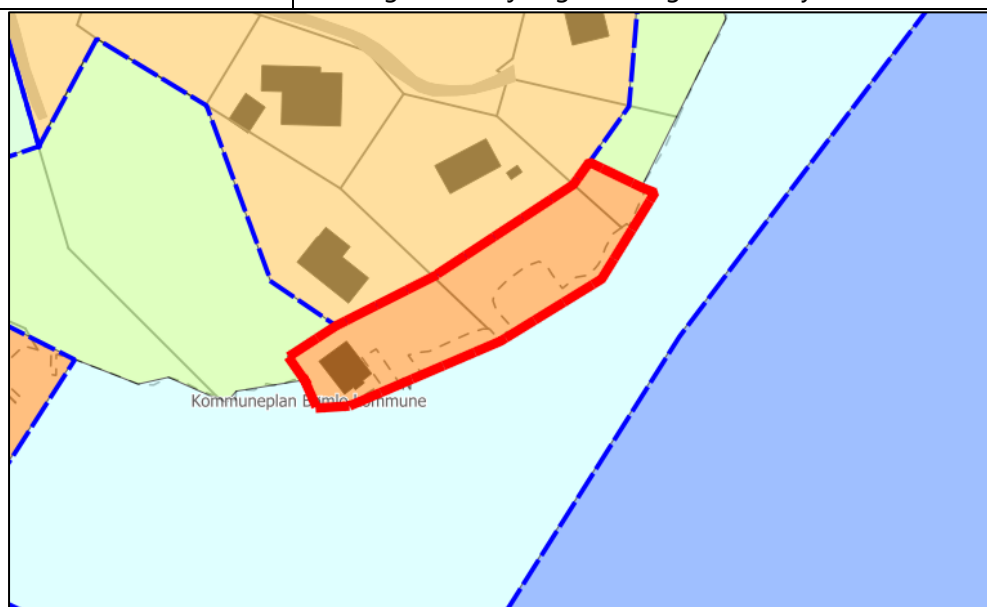


Fagtema	Registreringar	Areal-konflikt
Naturmangfald		Nei
Myr		Nei
Jordbruk	Registrert område med overflatedyrka jord er i dag erstatta med grusveg.	Nei
Kulturminne		Nei

Fiskeriinteresser		Nei	
Strandsone		Ja	
Naturfare	Aktsemdsoner kvikkleire.	Ja	
Samfunn og infrastruktur	Bygd/ubygd	Infrastruktur	
	Dels bygd	Ja	
Samla verknad og vurdering	Arealet er i hovudsak utbygd. Ingen konflikt med fagtema. Tilrår vidareføring.		
Tilråding	Vidareføre	Redusere	Endre heile til LNF
	x		

Hallaråker, Sundet 727

Gnr. 107/29 m.fl.	Delvis bygd areal. Ubygde delar er klassifisert i AR5 som skog og bygningspåverka areal. Grensar mot arealføremål LNF, fritidsbustad, og bruk og vern av sjø og vassdrag med tilhøyrande strandsone.
Storleik: 1,2 daa	

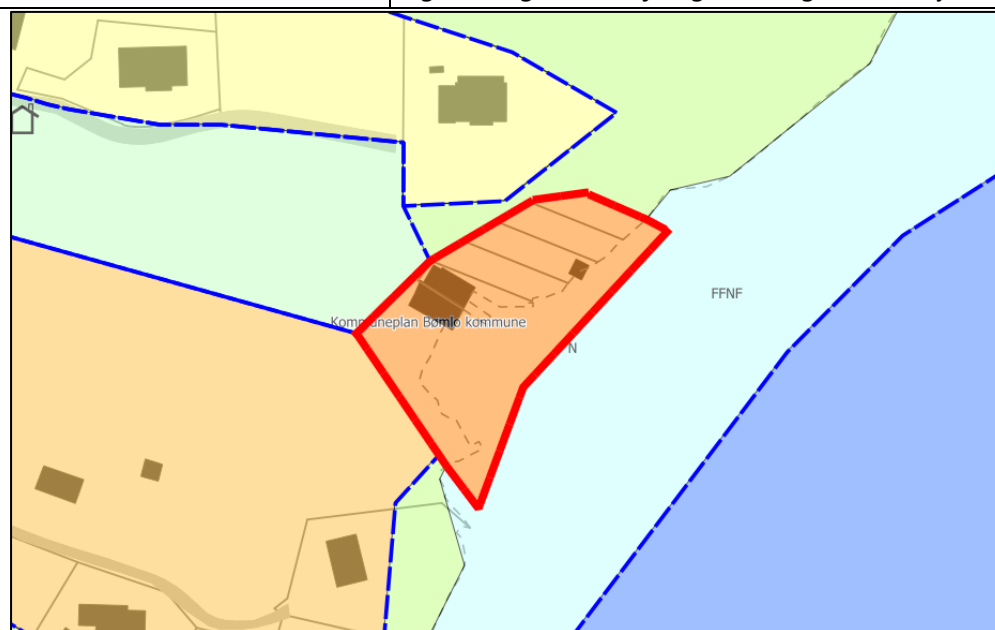


Fagtema	Registreringar	Areal-konflikt
Naturmangfald		Nei
Myr		Nei
Jordbruk		Nei
Kulturminne		Nei
Fiskeriinteresser		Nei
Strandsone		Ja
Naturfare	Aktsemdsoner kvikkleire.	Ja
Samfunn og infrastruktur	Bygd/ubygd	Infrastruktur
	Dels bygd	Nei
Samla verknad og vurdering	Tilrår reduksjon ifht. ubygd areal og strandsonevurderingar.	

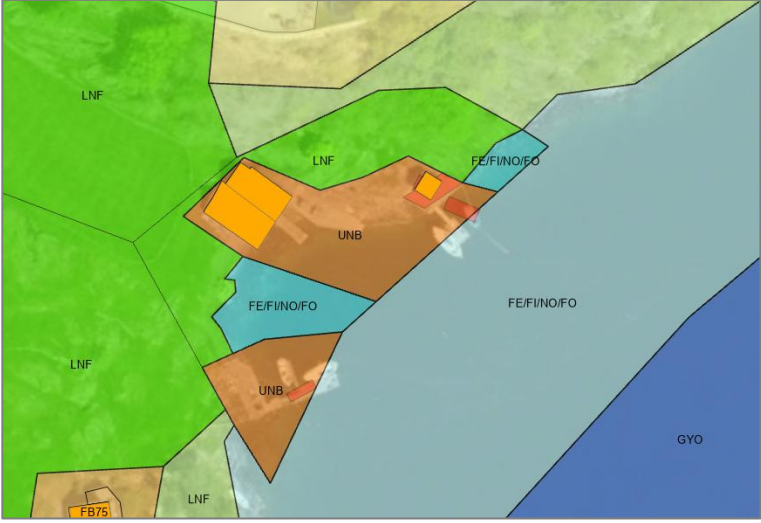
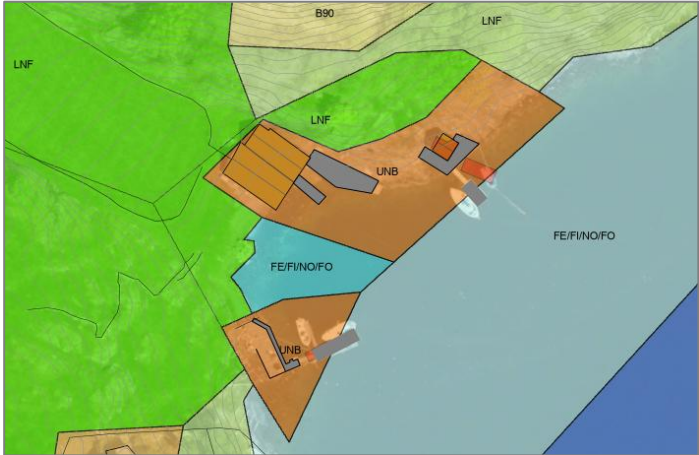
Tilråding	Vidareføre	Redusere	Endre heile til LNF
		X	

Hallaråker, Sundet 729

Gnr. 107/127 m.fl.	Delvis bygd areal. Ubygde delar er klassifisert i AR5 som innmarksbeite, fulldyrka jord, skog og bygningspåverka areal. Grensar mot arealføremål LNF, fritidsbustad, LNF-spreidd, bustad, og bruk og vern av sjø og vassdrag med tilhøyrande strandsone.
Storleik: 2,3 daa	



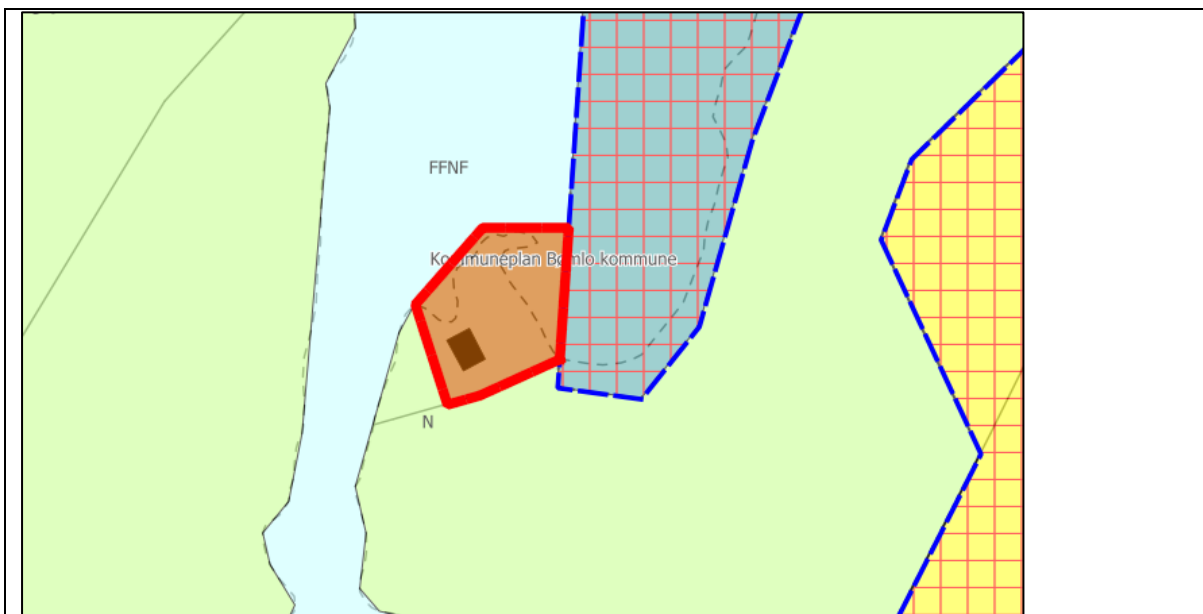
Fagtema	Registreringar	Areal-konflikt
Naturmangfald		Nei
Myr		Nei
Jordbruk	Innmarksbeite og fulldyrka jord.	Ja
Kulturminne		Nei
Fiskeriinteresser		Nei
Strandsone		Ja
Naturfare	Aktsemdsoner kvikkleire.	Ja

Samfunn og infrastruktur	Bygd/ubygd	Infrastruktur	
	Dels bygd	Nei	
Samla verknad og vurdering	Tilrår reduksjon ifht. jordbruksareal, ubygd areal og strandsonevurderingar.		
			
Tilråding	Vidareføre	Redusere	Endre heile til LNF
		X	
Politisk tilråding	Vidareføre naustføremål i sjøkanten heilt nord for å inkl. alle frådelte tomtar.		
			

Delområde Fylkesneset og omegn

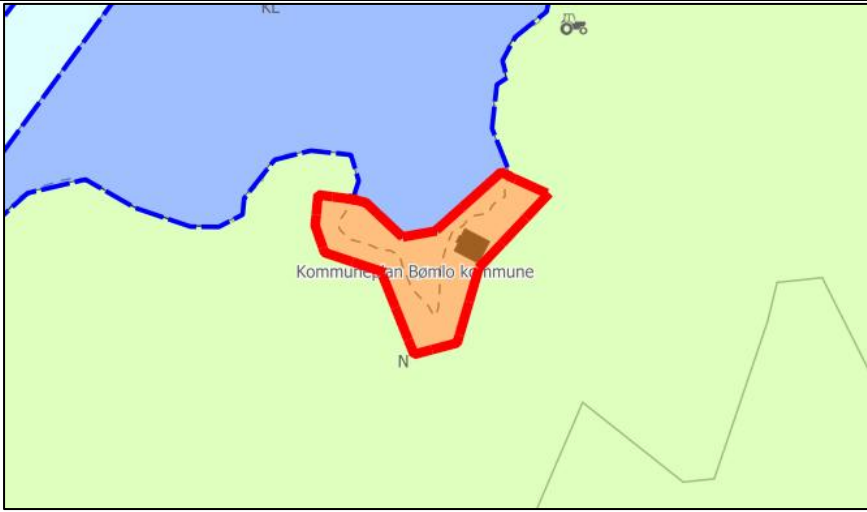
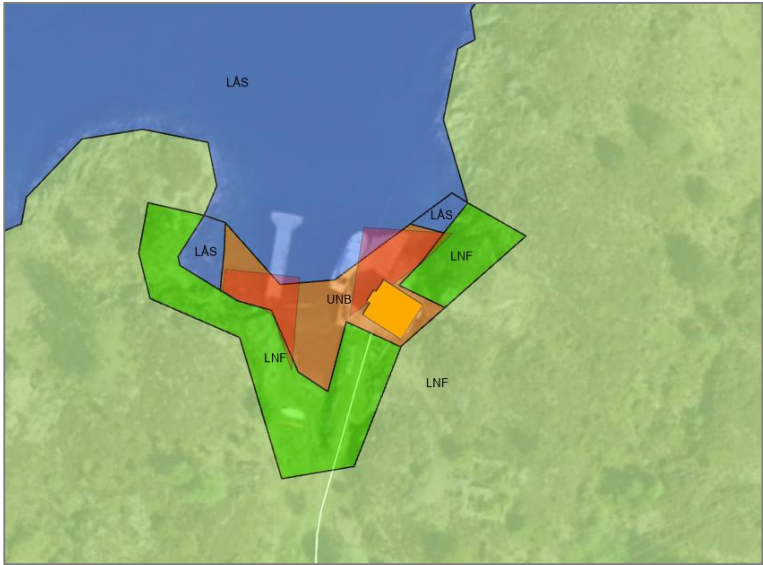
Straumfjorden 813

Gnr. 110/70	Delvis bygd areal. Ubygde delar er klassifisert i AR5 som open fastmark. Grensar mot arealføremål LNF, småbåthamn, og bruk og vern av sjø og vassdrag med tilhøyrande strandsone.
Storleik: 1,5 daa	



Fagtema	Registreringar		Areal-konflikt
Naturmangfald			Nei
Myr			Nei
Jordbruk			Nei
Kulturminne			Nei
Fiskeriinteresser			Nei
Strandsone			Ja
Naturfare			Nei
Samfunn og infrastruktur	Bygd/ubygd	Infrastruktur	
	Dels bygd	Nei	
Samla verknad og vurdering	Tilrå reduksjon ifht. ubygd areal og strandsonevurderingar.		
Tilråding	Vidareføre	Redusere	Endre heile til LNF
		X	

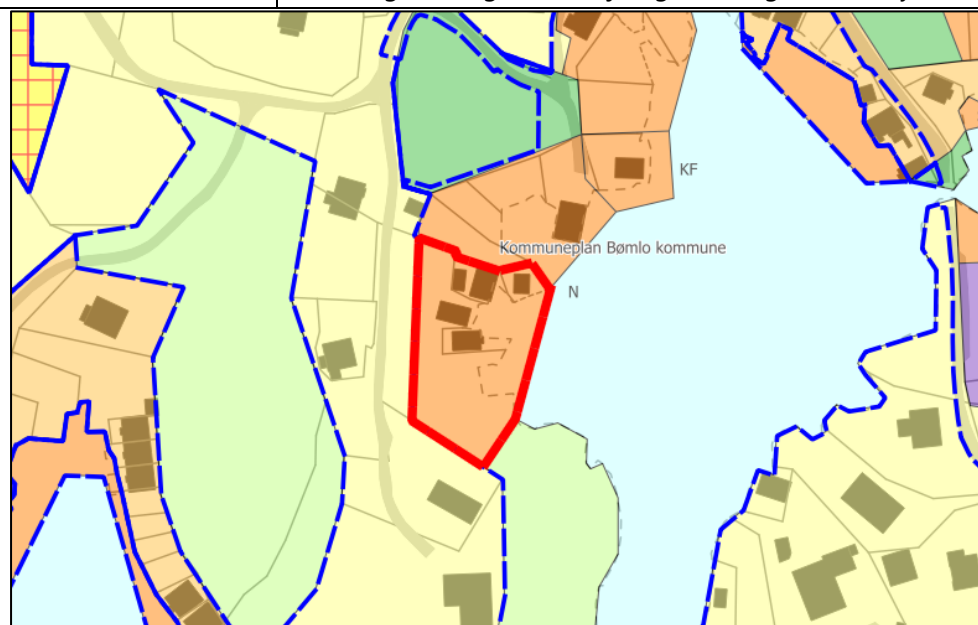
Alvsvåg, Gnagstøvika 703

Gnr. 110/6	Delvis bygd areal. Ubygde delar er klassifisert i AR5 som open fastmark. Grensar mot arealføremål LNF, og fiske.		
Storleik: 1,4 daa			
			
Fagtema	Registreringar		Areal-konflikt
Naturmangfald			Nei
Myr			Nei
Jordbruk			Nei
Kulturminne			Nei
Fiskeriinteresser	Arealføremål fiske (kaste- og låsettingsplass) i sjø, ikkje registrert fiskeriinteresser hos Fiskeridirektoratet.		Ja
Strandsone			Ja
Naturfare			Nei
Samfunn og infrastruktur	Bygd/ubygd		Infrastruktur
	Dels bygd		Nei
Samla verknad og vurdering	Tilrår reduksjon ifht. ubygd areal, fiskeriinteresser og strandsonevurderingar.		
			
Tilråding	Vidareføre	Redusere	Endre heile til LNF

		x	
--	--	---	--

Alvsvåg, Stokknespøyla 740

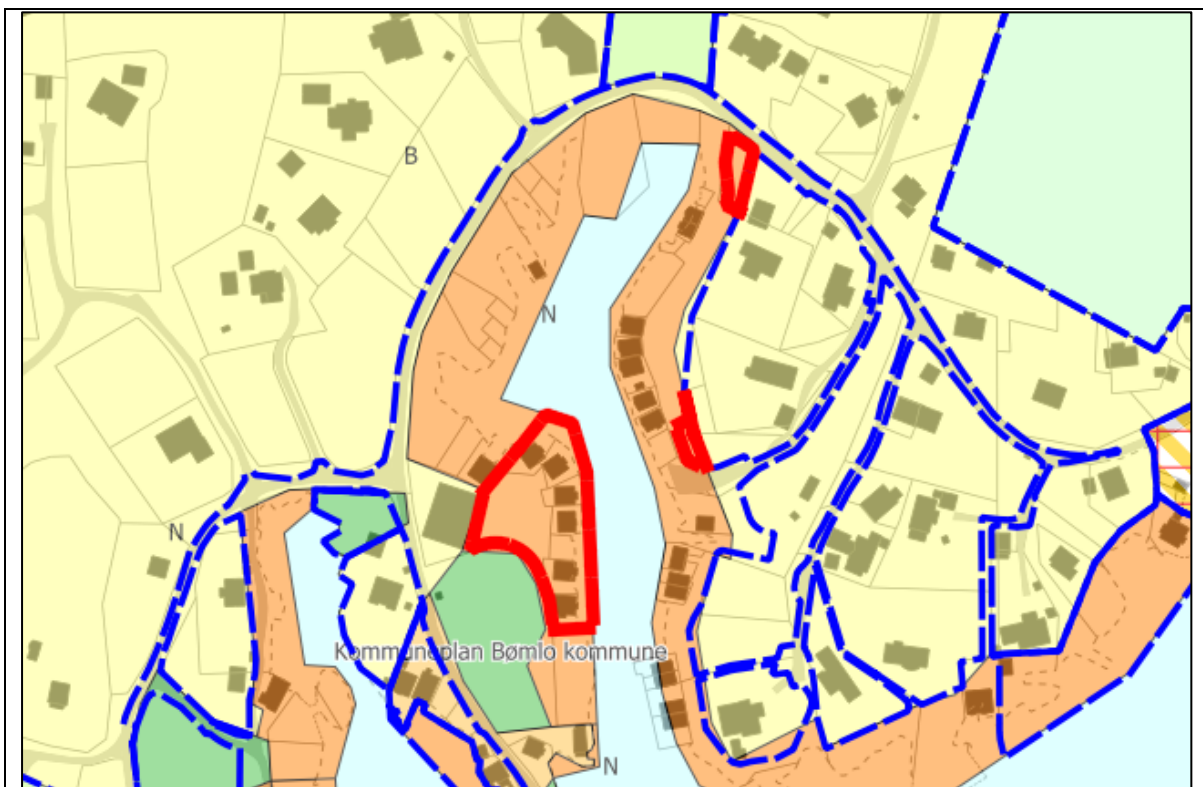
Gnr. 110/318 m.fl.	Delvis bygd areal. Ubygde delar er klassifisert i AR5 som open fastmark og bygningspåverka areal. Grensar mot arealføremål LNF, bustad, grønnstruktur, naust, og bruk og vern av sjø og vassdrag med tilhøyrande strandsone.
Storleik: 2,0 daa	



Fagtema	Registreringar		Areal-konflikt
Naturmangfald	Naturtype i sjø; bløtbunnsområder i strandsone (viktig verdi).		Ja
Myr			Nei
Jordbruk			Nei
Kulturminne			Nei
Fiskeriinteressar			Nei
Strandsone			Ja
Naturfare	Aktsemdsoner kvikkleire.		Ja
Samfunn og infrastruktur	Bygd/ubygd	Infrastruktur	
	Dels bygd	Ja	
	Arealet er i stor grad bygd/opparbeida. Ikkje i vesentleg konflikt med registrerte fagtema og omsyn strandsone. Tiltrår vidareføring.		
Tilråding	Vidareføre	Redusere	Endre heile til LNF
	x		

Alvsvåg, Slettevik 700

Gnr. 110/244 m.fl.	Delvis bygd areal, tre delområde. Ubygde delar er klassifisert i AR5 som open fastmark, skog og bygningspåverka areal. Grensar mot arealføremål naust, grønnstruktur, bustad, og bruk og vern av sjø og vassdrag med tilhøyrande strandsone.
Storleik: 2,9 daa	



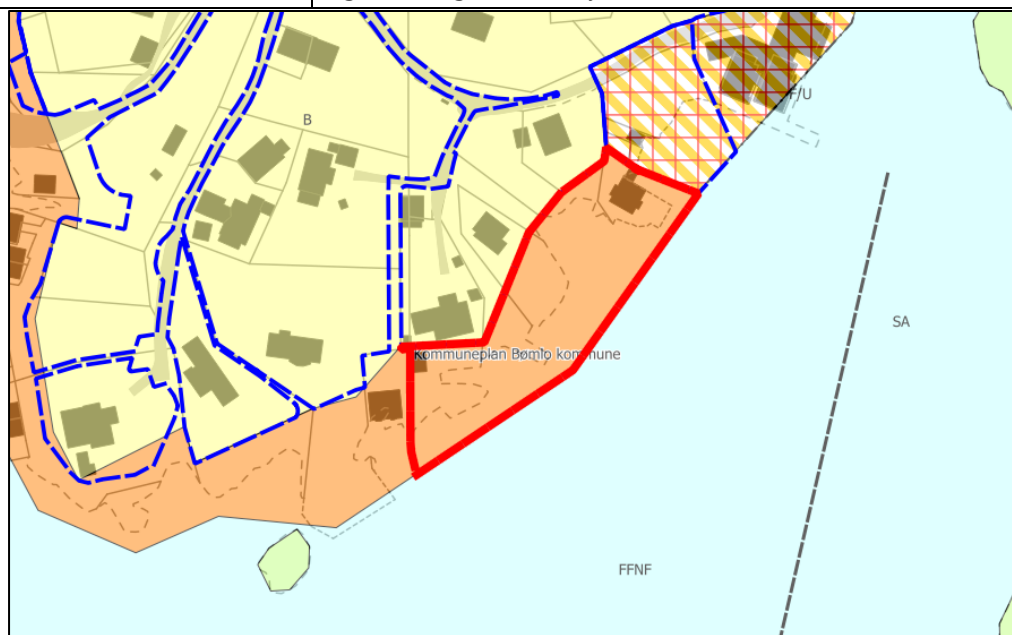
Fagtema	Registreringar	Areal-konflikt
Naturmangfald	Del av funksjonsområde for alke (sårbar). Naturtype i sjø; bløtbunnsområder i strandsona (viktig verdi).	Ja
Myr		Nei
Jordbruk		Nei
Kulturminne		Nei
Fiskeriinteresser		Nei
Strandsone		Ja
Naturfare	Aktsemdsoner kvikkleire.	Ja
Samfunn og infrastruktur	Bygd/ubygd	Infrastruktur
	Dels bygd	Nei
Samla verknad og vurdering	Arealet grenser til reguleringsplan og det er eit hovud naustområde på vestsida av pollen og to restareal på austsida av pollen. Naustområdet i vest er utbygd og tilrådd vidareført. Areala på austsida er restareal og tilrådd endra til LNF.	

Tilråding	Vidareføre	Redusere	Endre heile til LNF
	X i vest	X i aust	



Alvsvåg, Melandsvågen 1757

Gnr. 110/118 m.fl.	Delvis bygd areal. Ubygde delar er klassifisert i AR5 som bygningspåverka areal. Grensar mot arealføremål naust, bustad, bebyggelse og anlegg kombinert i samsvar med angitte bestemmelser, og bruk og vern av sjø og vassdrag med tilhøyrande strandsone.
Storleik: 3,8 daa	

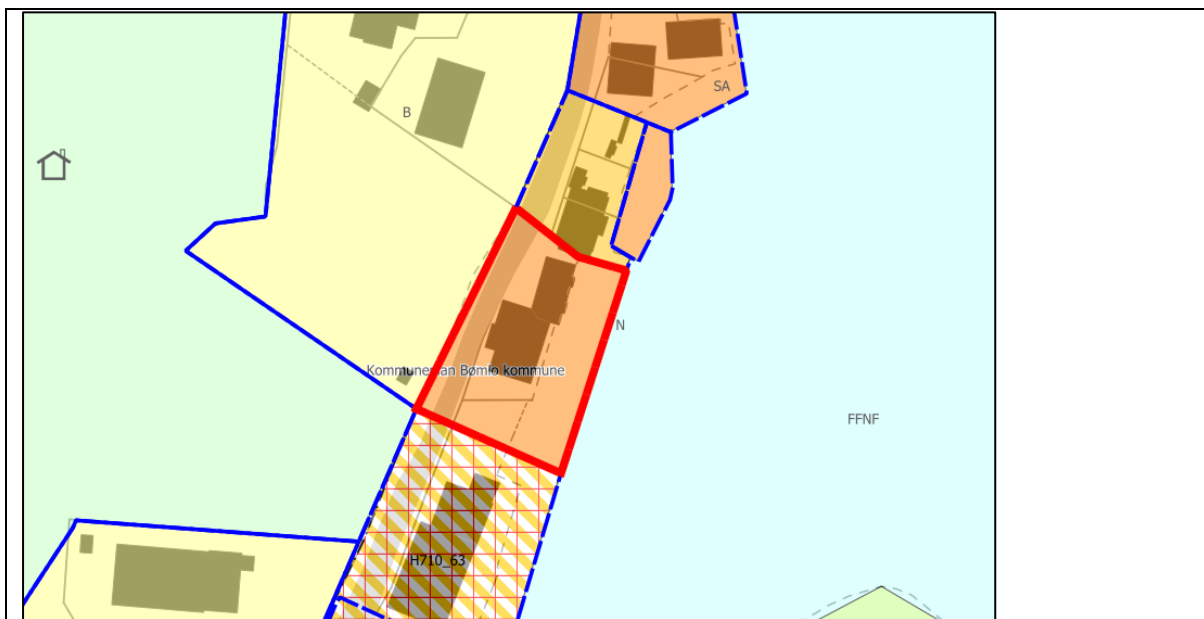


Fagtema	Registreringar	Areal-konflikt
Naturmangfald	Naturtype i sjø; bløtbunnsområder i strandsona (viktig verdi).	Ja

Myr		Nei
Jordbruk		Nei
Kulturminne		Nei
Fiskeriinteresser		Nei
Strandsone		Ja
Naturfare	Aktsemdsoner kvikkleire.	Ja
Samfunn og infrastruktur	Bygd/ubygd	Infrastruktur
	Dels bygd	Grensar til
Samla verknad og vurdering	Tilrår reduksjon ifht. ubygd areal og strandsonevurderingar.	
Tilråding	Vidareføre	Endre heile til LNF
		X

Alvsvåg, Melandsvågen 735

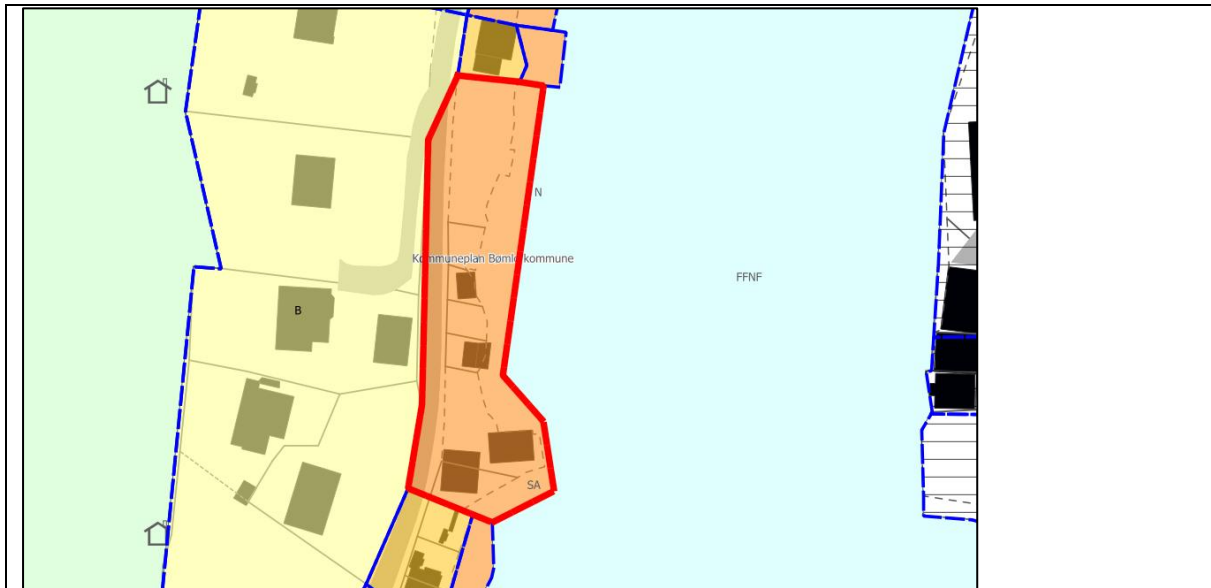
Gnr. 110/237 m.fl.	Delvis bygd areal. Ubygde delar er klassifisert i AR5 som innmarksbeite og bygningspåverka areal. Grensar mot arealføremål bustad, bebyggelse og anlegg kombinert i samsvar med angitte bestemmelser, fritidsbustad, og bruk og vern av sjø og vassdrag med tilhøyrande strandsone.
Storleik: 0,9 daa	



Fagtema	Registreringar			Areal-konflikt
Naturmangfald	Naturtype i sjø; bløtbunnsområder i strandsona (viktig verdi).			Ja
Myr				Nei
Jordbruk	Mindre areal med innmarksbeite langs eksisterande veg.			Ja
Kulturminne				Nei
Fiskeriinteresser				Nei
Strandsone				Ja
Naturfare	Aktsemdsoner kvikkleire.			Ja
Samfunn og infrastruktur	Bygd/ubygd		Infrastruktur	
	Dels bygd		Ja	
Samla verknad og vurdering	Arealet er stort sett bygd eller bygningspåverka med kai og veg. Tilrår vidareføring.			
Tilråding	Vidareføre	Redusere	Endre heile til LNF	
	x			

Alvsvåg, Melandsvågen 741

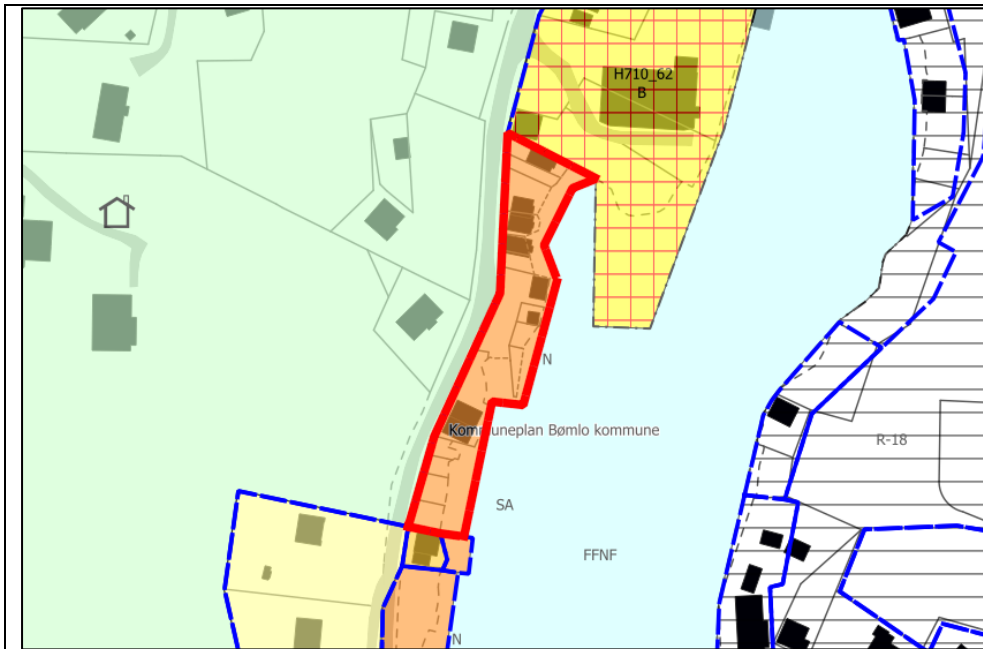
Gnr. 110/23 m.fl.	Delvis bygd areal. Ubygde delar er klassifisert i AR5 som bygningspåverka areal. Grensar mot arealføremål fritidsbustad, småbåtanlegg, bustad, og bruk og vern av sjø og vassdrag med tilhøyrande strandsona.
Storleik: 2,0 daa	



Fagtema	Registreringar			Areal-konflikt
Naturmangfald	Naturtype i sjø; bløtbunnsområder i strandsona (viktig verdi).			Ja
Myr				Nei
Jordbruk				Nei
Kulturminne				Nei
Fiskeriinteresser				Nei
Strandsone				Ja
Naturfare	Aktsemdsoner kvikkleire.			Ja
Samfunn og infrastruktur	Bygd/ubygd		Infrastruktur	
	Dels bygd		Ja	
Samla verknad og vurdering	Arealet er i stor grad bygd og bygningspåverka frå før. Tilrår vidareføring.			
Tilråding	Vidareføre	Redusere	Endre heile til LNF	
	x			

Alvsvåg, Melandsvågen 715

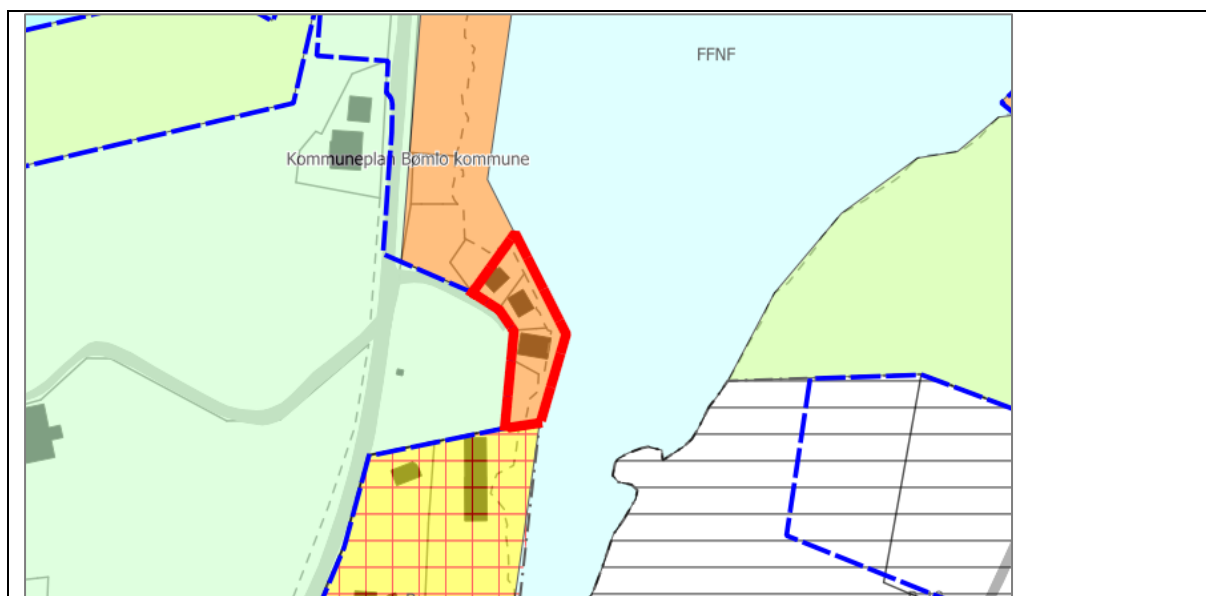
Gnr. 110/20 m.fl.	Delvis bygd areal. Ubygde delar er klassifisert i AR5 som bygningspåverka areal. Grensar mot arealføremål LNF-spreidd, bustad, småbåtanlegg, og bruk og vern av sjø og vassdrag med tilhøyrande strandsona.
Storleik: 2,3 daa	



Fagtema	Registreringar			Areal-konflikt
Naturmangfald	Naturtype i sjø i nærområdet; bløtbunnsområder i strandsona (viktig verdi).			Nei
Myr				Nei
Jordbruk				Nei
Kulturminne				Nei
Fiskeriinteresser				Nei
Strandsone				Ja
Naturfare	Aktsemdsoner kvikkleire.			Ja
Samfunn og infrastruktur	Bygd/ubygd		Infrastruktur	
	Dels bygd		Ja	
Samla verknad og vurdering	Arealet er i stor grad bygd og bygningspåverka frå før. Tiltrår vidareføring.			
Tilråding	Vidareføre	Redusere	Endre heile til LNF	
	x			

Alvsvåg, Melandsvågen 1853

Gnr. 110/227 m.fl.	Delvis bygd areal. Ubygde delar er klassifisert i AR5 som skog og bygningspåverka areal. Grensar mot arealføremål LNF-spreidd, naust, bustad og bruk og vern av sjø og vassdrag med tilhøyrande strandsone.
Storleik: 0,7 daa	

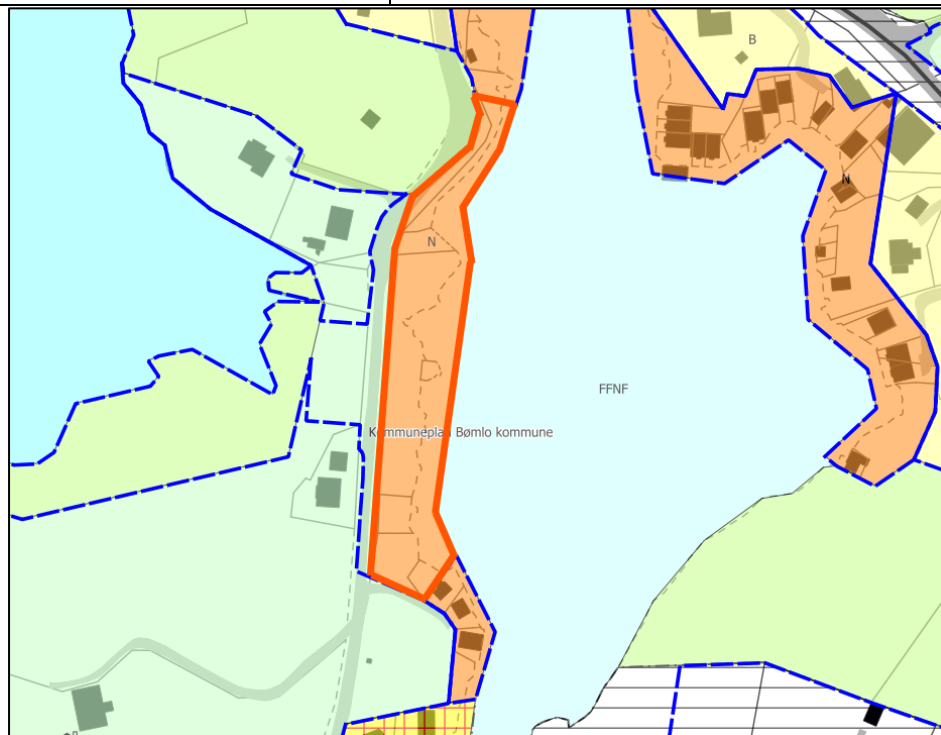


Fagtema	Registreringar		Areal-konflikt
Naturmangfald	Del av funksjonsområde for lomvi (kritisk trua) og makrellterne (sterkt trua).		Ja
Myr			Nei
Jordbruk			Nei
Kulturminne			Nei
Fiskeriinteresser			Nei
Strandsone			Ja
Naturfare	Aktsemdsoner kvikkleire.		Ja
Samfunn og infrastruktur	Bygd/ubygd	Infrastruktur	
	Dels bygd	Ja	
Samla verknad og vurdering	Tilrår reduksjon ifht. ubygd areal og strandsonevurderingar. Området grenser i nord til pågåande reguleringsplan.		
Tilråding	Vidareføre	Redusere	Endre heile til LNF

		X	
--	--	---	--

Alvsvåg, Melandsvågen

Gnr. 110/227 m.fl.	Bygningspåverka areal, klassifisert i AR5 som skog. Grensar mot arealføremål LNF, LNF-spreidd, naust, og bruk og vern av sjø og vassdrag med tilhøyrande strandsone. Det er pågåande reguleringsplan for området.
Storleik: 4,2 daa	




Fagtema	Registreringar	Areal-konflikt
Naturmangfald		Nei
Myr		Nei
Jordbruk		Nei
Kulturminne		Nei
Fiskeriinteresser		Nei
Strandsone		Ja
Naturfare	Aktsemdsoner kvikkleire, og elv/bekk med aktsemdsone flaum.	Ja
Samfunn og infrastruktur	Bygd/ubygd	Infrastruktur
	Ubygd	Nei
Samla verknad og vurdering	Det var motsegn til reguleringsplanen på grunn av planlagt høg utnytting i området. Det er gjennomført mekling og motsegna er trekt etter revisjon av planen. Tilrår reduksjon i tråd med det revidert reguleringsplanforslaget.	

	Tilråding	Vidareføre	Redusere X

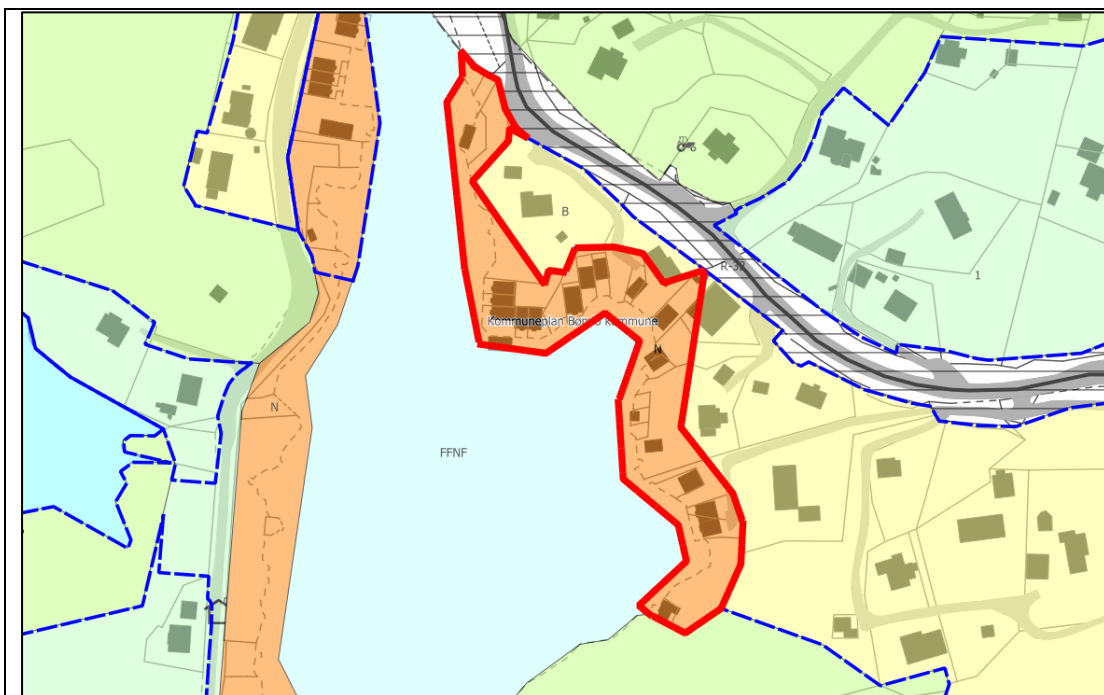
Alvsvåg, Melandsvågen 1852

Gnr. 110/306 m.fl.	Delvis bygd areal. Ubygde delar er klassifisert i AR5 som skog og bygningspåverka areal. Grensar mot arealføremål LNF-spreidd, naust, bustad, R-32 regulert samferdsel, og bruk og vern av sjø og vassdrag med tilhøyrande strandsone.	
Storleik: 3,3 daa		
Fagtema	Registreringar	Areal-konflikt

Naturmangfald	Del av funksjonsområde for lomvi (kritisk trua) og makrellterne (sterkt trua).		Ja
Myr			Nei
Jordbruk			Nei
Kulturminne			Nei
Fiskeriinteresser			Nei
Strandsone			Ja
Naturfare	Aktsemdsoner kvikkleire.		Ja
Samfunn og infrastruktur	Bygd/ubygd	Infrastruktur	
	Dels bygd	Grensar til	
Samla verknad og vurdering	Tilrår reduksjon ifht. ubygd areal, naturmangfald og strandsonevurderingar.		
			
Tilråding	Vidareføre	Redusere	Endre heile til LNF
		X	

Alvsvåg, Melandsvågen 736

Gnr. 111/44 m.fl.	Delvis bygd areal. Ubygde delar er klassifisert i AR5 som open fastmark, skog og bygningspåverka areal. Grensar mot arealføremål LNF, bustad, R-32 regulert samferdsel, og bruk og vern av sjø og vassdrag med tilhøyrande strandsone.
Storleik: 7,3 daa	



Fagtema	Registreringar		Areal-konflikt
Naturmangfald	Del av funksjonsområde for lomvi (kritisk trua) og makrellterne (sterkt trua).		Ja
Myr			Nei
Jordbruk			Nei
Kulturminne	SEFRAK-registrering.		Nei
Fiskeriinteresser			Nei
Strandsone			Ja
Naturfare	Aktsemdsoner kvikkleire.		Ja
Samfunn og infrastruktur	Bygd/ubygd	Infrastruktur	
	Dels bygd	Nei	
Samla verknad og vurdering	Tilrår reduksjon ifht. ubygd areal, naturmangfald og strandsonevurderingar.		

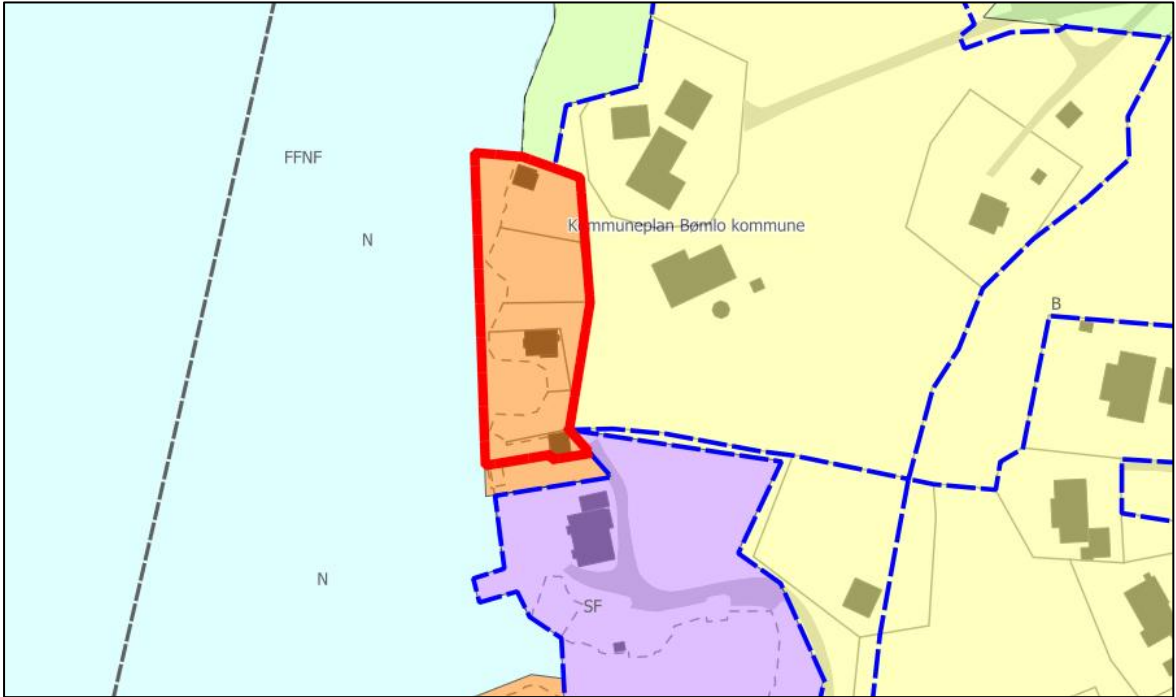
	Tilråding	Vidareføre	Redusere x

Fylkesneset, Møllenvågen 734

Gnr. 113/156 m.fl.	Delvis bygd areal. Ubygde delar er klassifisert i AR5 som skog og bygningspåverka areal. Grensar mot arealføremål LNF, bustad, og bruk og vern av sjø og vassdrag med tilhøyrande strandsone.	
Storleik: 1,4 daa		
Fagtema	Registreringar	Areal-konflikt

Naturmangfald	Grensar mot registrert funksjonsområde for makrellterne (sterkt trua), tjeld og sanglerke (når trua), og gråmåke (sårbar), samt naturtypen bløtbunnsområde (viktig verdi).		Ja
Myr			Nei
Jordbruk			Nei
Kulturminne			Nei
Fiskeriinteresser			Nei
Strandsone			Ja
Naturfare	Aktsemdsoner kvikkleire.		Ja
Samfunn og infrastruktur	Bygd/ubygd	Infrastruktur	
	Dels bygd	Ja	
Samla verknad og vurdering	Arealet er stort sett utbygd. Tilrår vidareføring.		
Tilråding	Vidareføre	Redusere	Endre heile til LNF
	X		

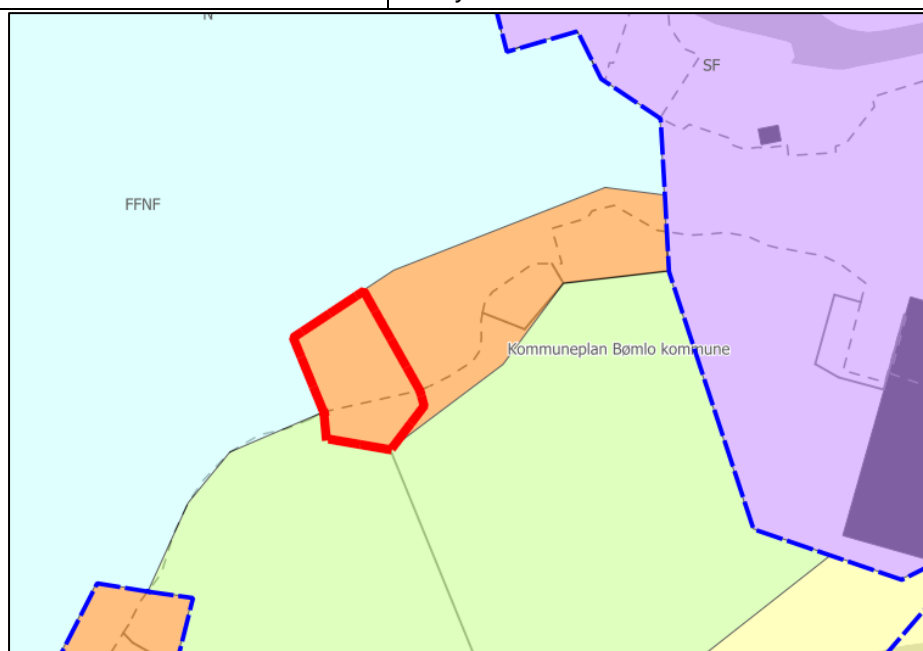
Fylkesneset, Pøyla 702

Gnr. 113/118 m.fl.	Delvis bygd areal. Ubygde delar er klassifisert i AR5 som skog og bygningspåverka areal. Grensar mot arealføremål LNF, næring, bustad, og bruk og vern av sjø og vassdrag med tilhøyrande strandsone.	
Storleik: 2,5 daa		
		
Fagtema	Registreringar	Areal-konflikt
Naturmangfald		Nei
Myr		Nei
Jordbruk		Nei
Kulturminne	SEFRAK-registrering.	Nei
Fiskeriinteresser		Nei

Strandsone		Ja	
Naturfare	Aktsemdsoner kvikkleire.	Ja	
Samfunn og infrastruktur	Bygd/ubygd	Infrastruktur	
	Dels bygd	Grensar til	
Samla verknad og vurdering	Arealet er stort sett utbygd, ingen vesentleg konflikt med fagtema. Tilrår vidareføring.		
Tilråding	Vidareføre	Redusere	Endre heile til LNF
	x		

Fylkesneset, Pøyla 701

Gnr. 113/6 m.fl.	Ubygd areal, klassifisert i AR5 som open fastmark. Grensar mot arealføremål LNF, naust, og bruk og vern av sjø og vassdrag med tilhøyrande strandsone.
Storleik: 0,3 daa	

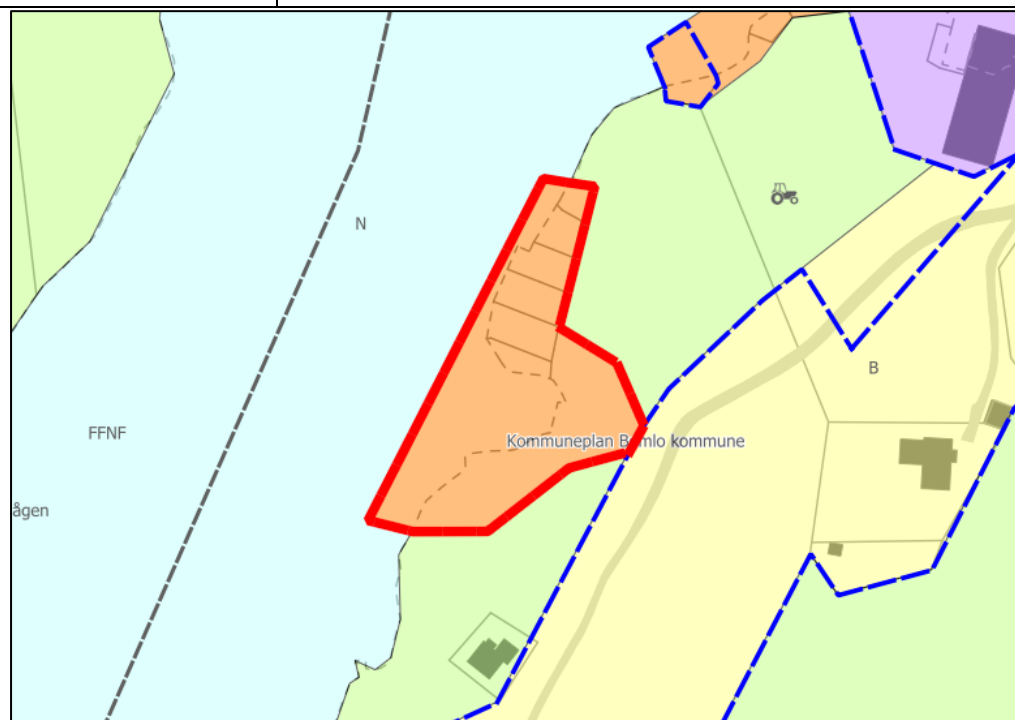


Fagtema	Registreringar	Areal-konflikt
Naturmangfald		Nei
Myr		Nei
Jordbruk		Nei
Kulturminne	SEFRAK-registrering.	Nei
Fiskeriinteresser		Nei
Strandsone		Ja
Naturfare		Nei
Samfunn og infrastruktur	Bygd/ubygd	Infrastruktur
	Ubygd	Nei
Samla verknad og vurdering	Nordleg del av naustføremålet i gjeldande plan er i planforslag til 1. gangshandsaming endra til næring. Attståande naustområde er stort sett etablert med kai og flytebrygge, ingen vesentleg konflikt med fagtema. Tilrår vidareføring.	

Tilråding	Vidareføre	Redusere	Endre heile til LNF
	x		

Fylkesneset, Pøyla 733

Gnr. 113/149 m.fl.	Ubygd areal, klassifisert i AR5 som open fastmark. Grensar mot arealføremål
Storleik: 3,8 daa	LNF, bustad, og bruk og vern av sjø og vassdrag med tilhøyrande strandsoner.

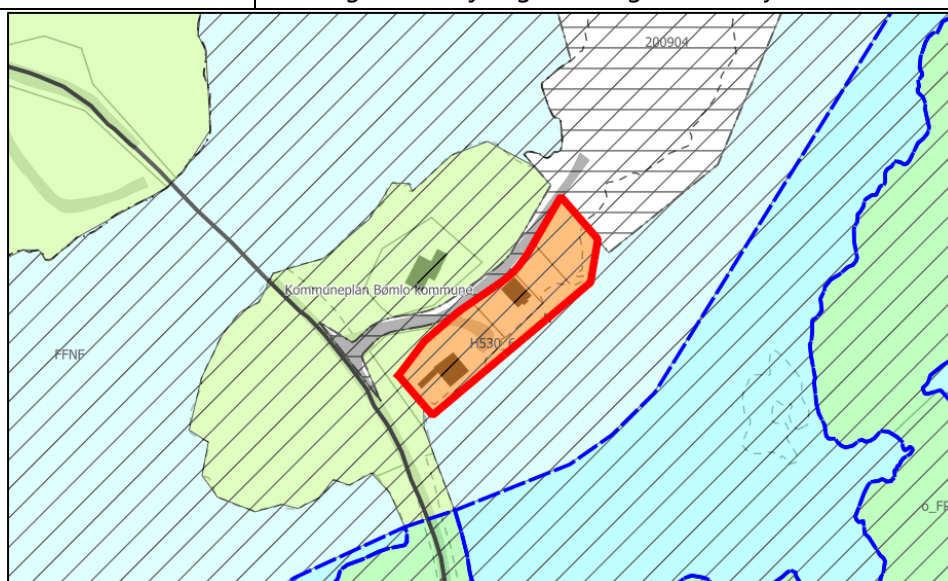


Fagtema	Registreringar	Areal-konflikt
Naturmangfald	Naturtype i sjø i nærområdet; bløtbunnsområder i strandsona (viktig verdi).	Nei
Myr		Nei
Jordbruk		Nei
Kulturminne	SEFRAK-registreringar.	Nei
Fiskeriinteresser		Nei
Strandsone		Ja
Naturfare		Nei
Samfunn og infrastruktur	Bygd/ubygd	Infrastruktur
	Ubygd	Grensar til
Samla verknad og vurdering	Arealet er ubygd, men deler er opparbeida terreng. Tilråd reduksjon ifht. ikkje opparbeida areal og strandsoner.	

Tilråding	Vidareføre	Redusere	Endre heile til LNF
		X	

Tuvesundsholmen 746

Gnr. 130/7 m.fl.	Bygd og bygningsprega areal, del av større omsynssone for friluftsliv i kommuneplanen. Ubygde delar er klassifisert i AR5 som open fastmark og bygningspåverka areal. Grensar mot arealføremål LNF, regulert samferdsel, og bruk og vern av sjø og vassdrag med tilhøyrande strandsoner.
Storleik: 1,9 daa	

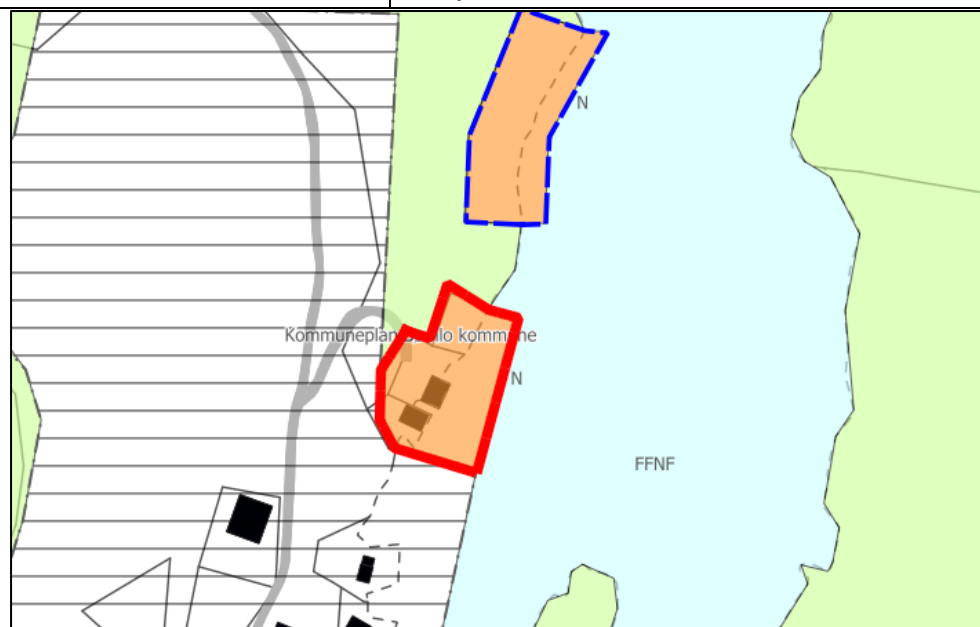


Fagtema	Registreringar	Areal-konflikt
Naturmangfald	Funksjonsområde for m.a. dvergdykker (sterkt trua), tjeld, storskarv, taksvale og havelle (nær trua), samt grønfink og gråmåke (sårbare), Naturtypar i sjø; større kamskjell førekomster og bløtbunnsområder i strandsona (viktig verdi).	Ja
Myr		Nei
Jordbruk		Nei
Kulturminne		Nei
Fiskeriinteresser		Nei

Strandsone		Ja	
Naturfare	Aktsemdsoner kvikkleire.	Ja	
Samfunn og infrastruktur	Bygd/ubygd	Infrastruktur	
	Dels bygd	Ja	
Samla verknad og vurdering	Arealet er bygd og sterkt inngrepsprega. Tilrår vidareføring.		
Tilråding	Vidareføre	Redusere	Endre heile til LNF
	x		

Fylkesneset, Vestre Storavika 705

Gnr. 113/81 m.fl.	Delvis bygd areal. Ubygde delar er klassifisert i AR5 som open fastmark og bygningspåverka areal. Grensar mot arealføremål LNF, U-14 fritidsbustad, og bruk og vern av sjø og vassdrag med tilhøyrande strandsone.
Storleik: 1,2 daa	

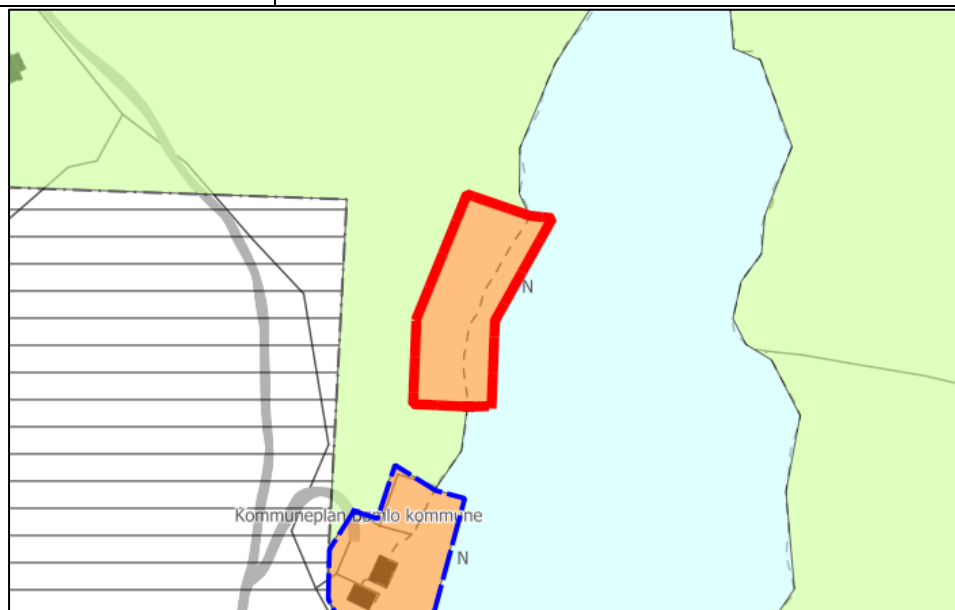


Fagtema	Registreringar	Areal-konflikt
Naturmangfald		Nei
Myr		Nei
Jordbruk		Nei
Kulturminne		Nei
Fiskeriinteresser		Nei
Strandsone		Ja
Naturfare	Aktsemdsoner kvikkleire.	Ja
Samfunn og infrastruktur	Bygd/ubygd	Infrastruktur
	Dels bygd	Ja
Samla verknad og vurdering	Tilrår reduksjon ifht. ubygd areal og strandsonevurderingar.	

Tilråding	Vidareføre	Redusere	Endre heile til LNF
		X	
Politisk tilråding	Vidareføre heile arealet.		

Fylkesneset, Storavik 737

Gnr. 113/167	Ubygd areal, klassifisert i AR5 som open fastmark. Grensar mot arealføremål LNF, og bruk og vern av sjø og vassdrag med tilhøyrande strandsone.
Storleik: 1,2 daa	

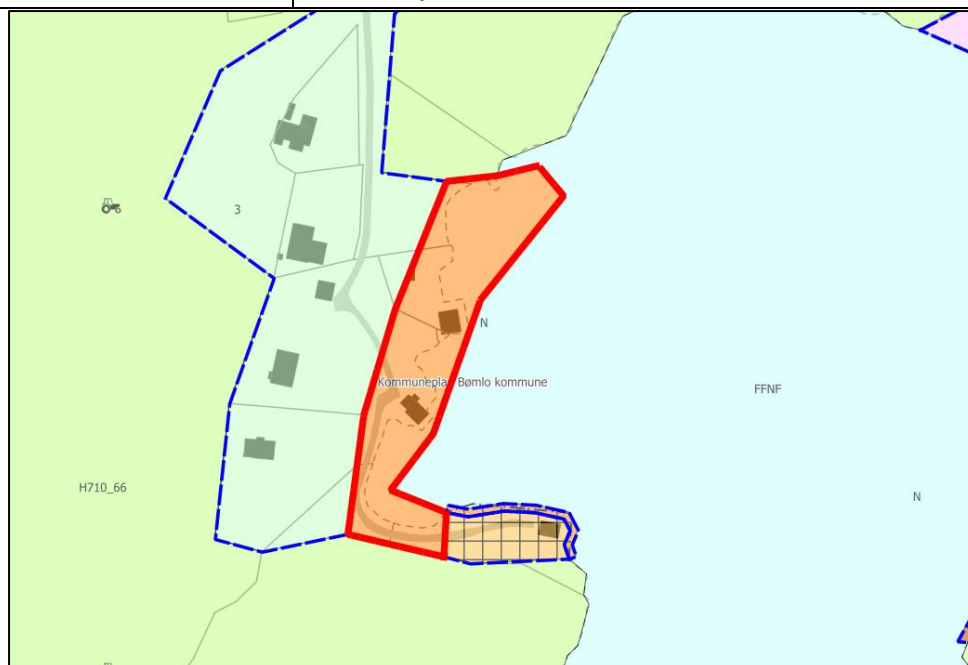


Fagtema	Registreringar	Areal-konflikt
Naturmangfald		Nei
Myr		Nei
Jordbruk		Nei
Kulturminne		Nei
Fiskeriinteresser		Nei
Strandsone		Ja

Naturfare				Nei
Samfunn og infrastruktur	Bygd/ubygd		Infrastruktur	
	Ubygd		Nei	
Samla verknad og vurdering	Arealet er urørt og i konflikt med fagtema strandsone. Tiltrår endring til LNF og bruk/vern av sjø og vassdrag.			
Tilråding	Vidareføre	Redusere	Endre heile til LNF	
			x	
Politisk tilråding	Vidareføre heile arealet.			

Fylkesneset, Skipavik 699

Gnr. 113/56 m.fl.	Delvis bygd areal. Ubygde delar er klassifisert i AR5 som open fastmark, skog og bygningspåverka areal. Grensar mot arealføremål LNF, LNF-spreidd, fritidsbustad, småbåtanlegg og bruk og vern av sjø og vassdrag med tilhøyrande strandsone.
Storleik: 5,0 daa	



Fagtema	Registreringar	Areal-konflikt
Naturmangfald		Nei
Myr		Nei
Jordbruk		Nei
Kulturminne		Nei
Fiskeriinteresser		Nei
Strandsone		Ja
Naturfare	Aktsemdsoner kvikkleire. Elv/bekk med aktsemdsone flaum.	Ja
Samfunn og infrastruktur	Bygd/ubygd	Infrastruktur
	Dels bygd	Nei
Samla verknad og vurdering	Tiltrår reduksjon ifht. ubygd areal og strandsonevurderingar.	


Tilråding	Vidareføre	Redusere	Endre heile til LNF
		X	

Gilje, Giljevatnet 698

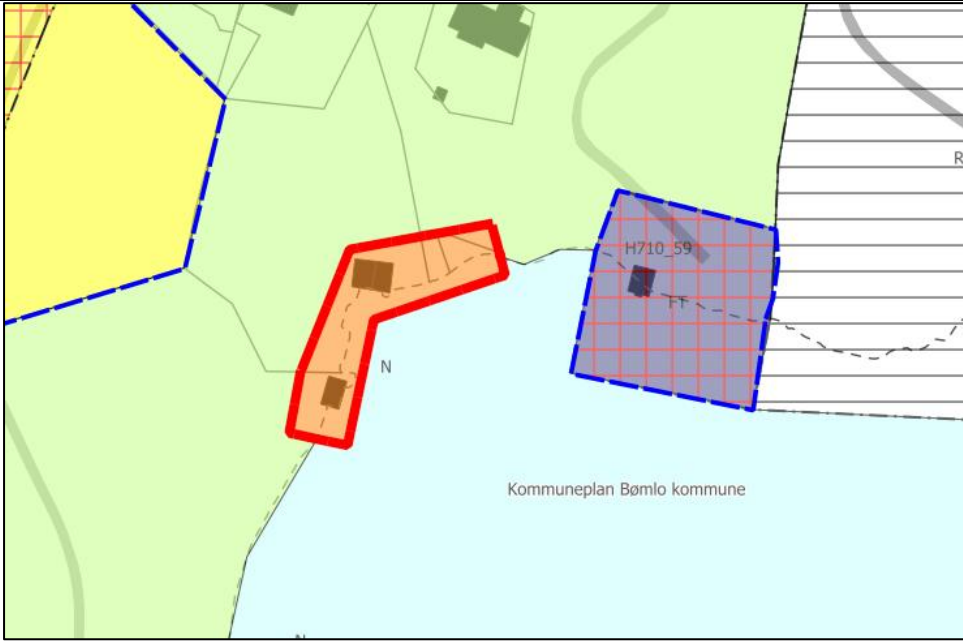
Gnr. 114/10 m.fl.	Delvis bygd areal. Ubygde delar er klassifisert i AR5 som skog. Grensar mot arealføremål LNF og bruk og vern av sjø og vassdrag med tilhøyrande strandsone.
Storleik: 1,2 daa	

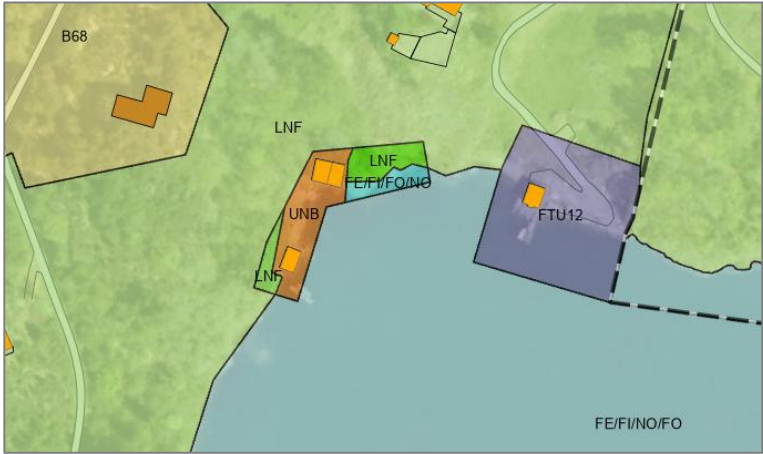



Fagtema	Registreringar	Areal-konflikt
Naturmangfald		Nei
Myr		Nei
Jordbruk		Nei
Kulturminne		Nei
Fiskeriinteresser		Nei
Strandsone		Ja
Naturfare	Elv/bekk med aktsemdsone flaum.	Ja
	Bygd/ubygd	Infrastruktur

Samfunn og infrastruktur	Dels bygd	Nei	
Samla verknad og vurdering	Tilråd reduksjon ifht. ubyggd areal og strandsonevurderingar.		
			
Tilråding	Vidareføre	Redusere	Endre heile til LNF
		X	

Gilje, Giljevatnet 697

Gnr. 114/59 m.fl.	Delvis bygd areal. Ubygde delar er klassifisert i AR5 som open fastmark og skog. Grensar mot arealføremål LNF og bruk og vern av sjø og vassdrag med tilhøyrande strandsone.	
Storleik: 1,5 daa		
		
Fagtema	Registreringar	Areal-konflikt
Naturmangfald		Nei
Myr		Nei
Jordbruk		Nei
Kulturminne	SEFRAK-registrering.	Nei
Fiskeriinteresser		Nei

Strandsone		Ja	
Naturfare		Nei	
Samfunn og infrastruktur	Bygd/ubygd	Infrastruktur	
	Dels bygd	Nei	
Samla verknad og vurdering	Tilrår reduksjon ifht. ubygd areal og strandsonevurderingar.		
			
Tilråding	Vidareføre	Redusere	Endre heile til LNF
		X	
Politisk tilråding	Reduser arealet, men vidarefør alt i aust.		
			

Gilje, Giljevatnet 730

Gnr. 114/12 m.fl.	Delvis bygd areal. Ubygde delar er klassifisert i AR5 som open fastmark, skog, overflatedyrka jord, innmarksbeite og bygningspåverka areal. Grensar mot arealføremål LNF og bruk og vern av sjø og vassdrag med tilhøyrande strandsone.
Storleik: 1,3 daa	

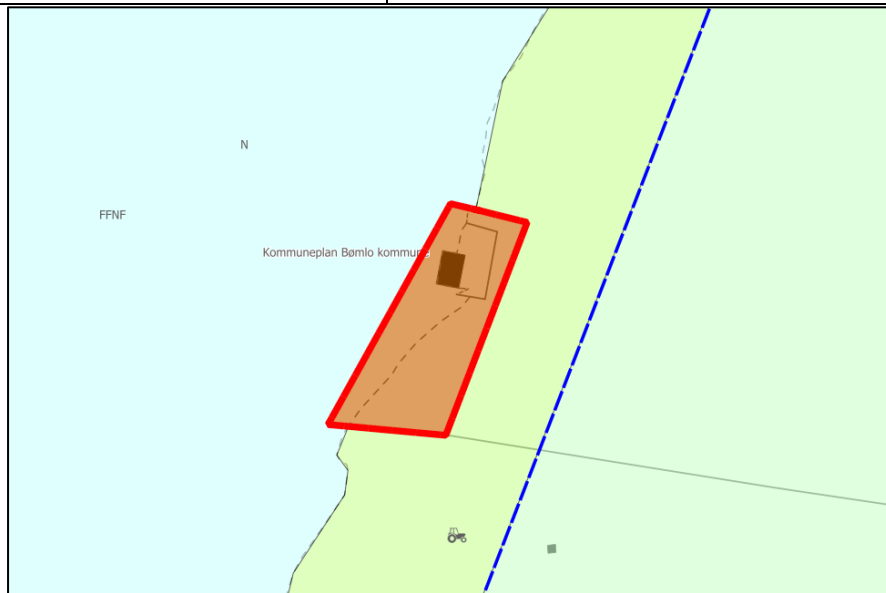


Fagtema	Registreringar		Areal-konflikt
Naturmangfald			Nei
Myr			Nei
Jordbruk	Overflatedyrka jord og innmarksbeite.		Ja
Kulturminne			Nei
Fiskeriinteresser			Nei
Strandsone			Ja
Naturfare	Aktsemdsoner kvikkleire og snøskred. Elv/bekk med aktsemdsone flaum.		Ja
Samfunn og infrastruktur	Bygd/ubygd	Infrastruktur	
	Dels bygd	Nei	
Samla verknad og vurdering	Tilrår reduksjon ifht. ubygd areal, jordbruk og strandsonevurderingar.		
Tilråding	Vidareføre	Redusere	Endre heile til LNF
		x	
Politisk tilråding	Reduser arealet, men vidarefør alt i vest.		



Ådnanes, Stølsvika 731

Gnr. 115/19	Delvis bygd areal. Ubygde delar er klassifisert i AR5 som skog. Grensar mot arealføremål LNF, og bruk og vern av sjø og vassdrag med tilhøyrande strandsone.
Storleik: 0,9 daa	

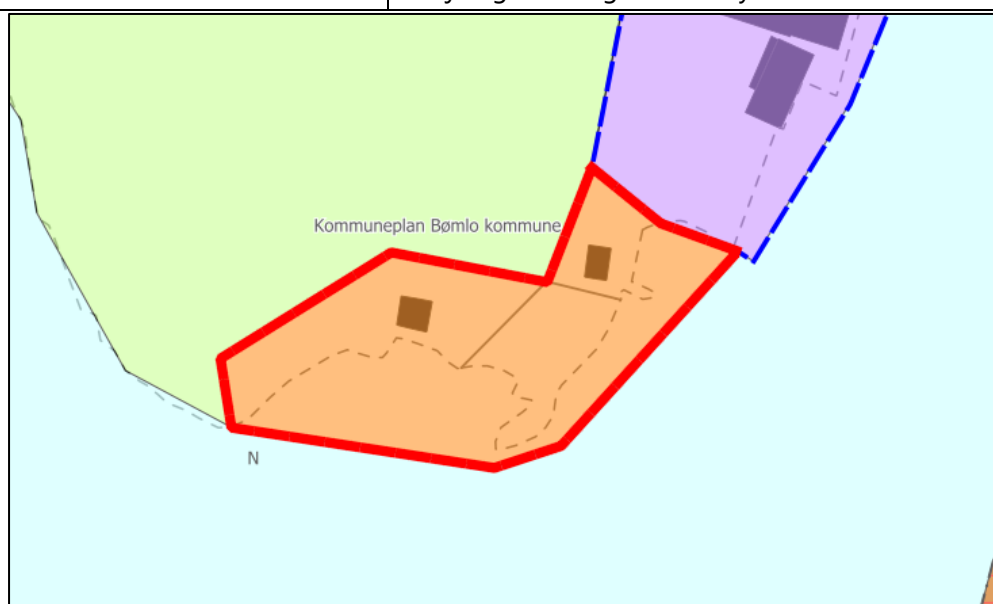


Fagtema	Registreringar		Areal-konflikt
Naturmangfald			Nei
Myr			Nei
Jordbruk			Nei
Kulturminne			Nei
Fiskeriinteresser			Nei
Strandsone			Ja
Naturfare	Aktsemdsoner kvikkleire.		Ja
Samfunn og infrastruktur	Bygd/ubygd	Infrastruktur	
	Dels bygd	Nei	
Samla verknad og vurdering	Tilrår reduksjon ifht. ubygd areal og strandsonevurderingar.		

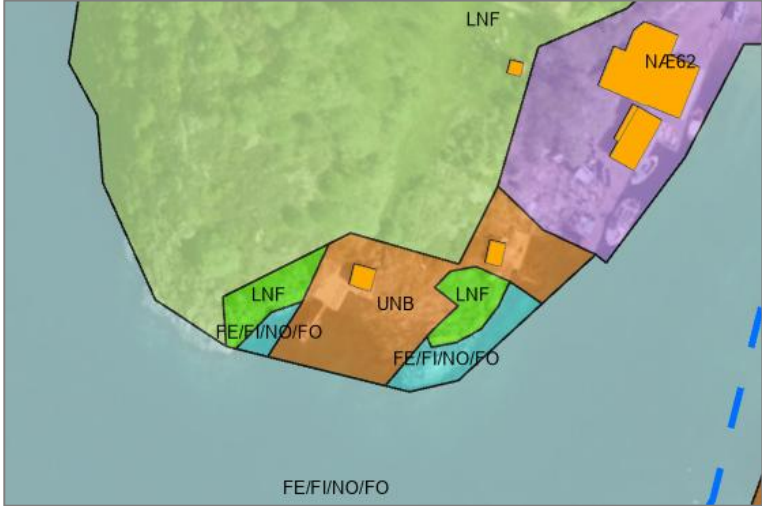
Tilråding	Vidareføre	Redusere	Endre heile til LNF
		x	

Ådnanes, Slåttevika 891

Gnr. 115/13 m.fl.	Delvis bygd areal. Ubygde delar er klassifisert i AR5 som open fastmark. Grensar mot arealføremål LNF, næring, og bruk og vern av sjø og vassdrag med tilhøyrande strandsone.
Storleik: 1,5 daa	



Fagtema	Registreringar	Areal-konflikt
Naturmangfald		Nei
Myr		Nei
Jordbruk		Nei
Kulturminne		Nei
Fiskeriinteressar		Nei
Strandsone		Ja
Naturfare	Aktsemdsoner kvikkleire.	Ja
	Bygd/ubygd	Infrastruktur


Samfunn og infrastruktur	Dels bygd	Grensar til	
Samla verknad og vurdering	Tilråd reduksjon ifht. ubygd areal og strandsonevurderingar.		
			
Tilråding	Vidareføre	Redusere	Endre heile til LNF
		X	

Ådnanes, Slåttevika 1845 samt pågåande regulering

Gnr. 115/3 m.fl.	To delareal med ubygd areal, klassifisert i AR5 som open fastmark, skog og bygningspåverka areal. Grensar mot arealføremål LNF, næring, naust, og bruk og vern av sjø og vassdrag med tilhøyrande strandsone. Det er pågåande reguleringsplan for størsteparten av området.
Storleik: 2,4 daa	

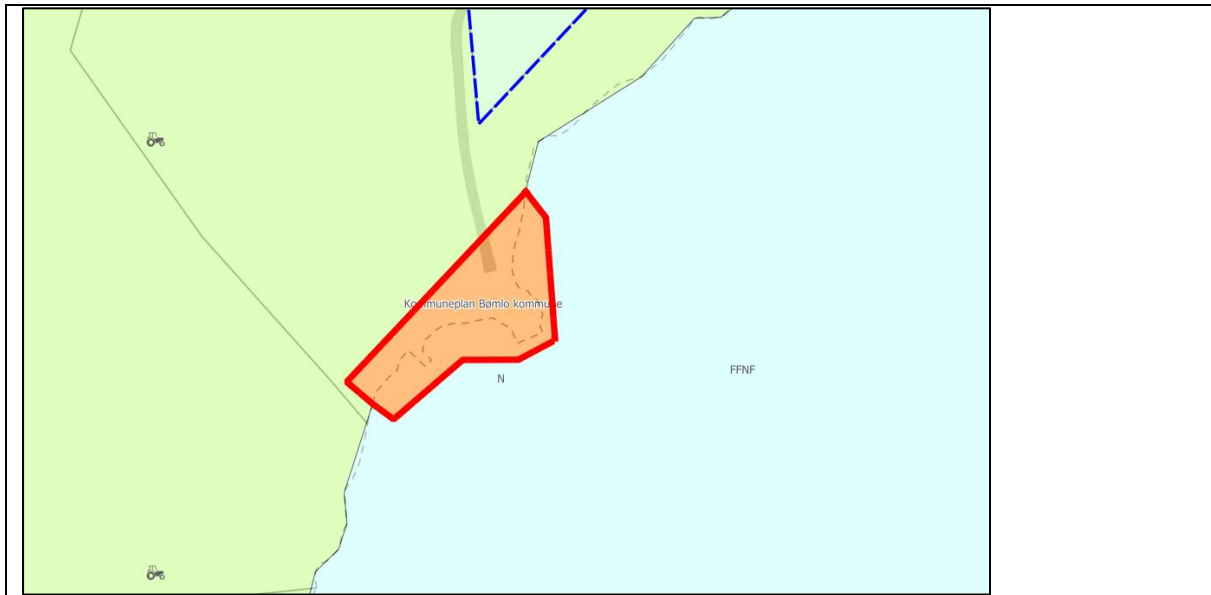


Fagtema	Registreringar	Areal-konflikt
Naturmangfald		Nei
Myr		Nei

Jordbruk		Nei
Kulturminne		Nei
Fiskeriinteresser		Nei
Strandsone		Ja
Naturfare	Aktsemdsoner kvikkleire, og snøskredfare. Stadvis bratt terreng.	Ja
Samfunn og infrastruktur	Bygd/ubygd	Infrastruktur
	Ubygd	Nei
Samla verknad og vurdering	<p>Utanfor pågåande reguleringsplan: Arealet er i konflikt med fagtema strandsone. Buffersone mellom næring og naustføremål under regulering. Tiltrår endring til LNF.</p> <p>Innafor pågåande reguleringsplan: Det var motsegn til planen og det er gjennomført mekling i saka. Det vart i meklinga peikt på at området ikkje burde byggjast ut og at utnyttinga i alle fall var for høg. Tiltrår endring til LNF.</p>	
Tilråding	Vidareføre	Redusere
		Endre heile til LNF
		X
Politisk tilråding	<p>Reduser, og vidarefør frådelte tomatar i sør.</p> 	

Ådnanes, Litla Knappvika 890

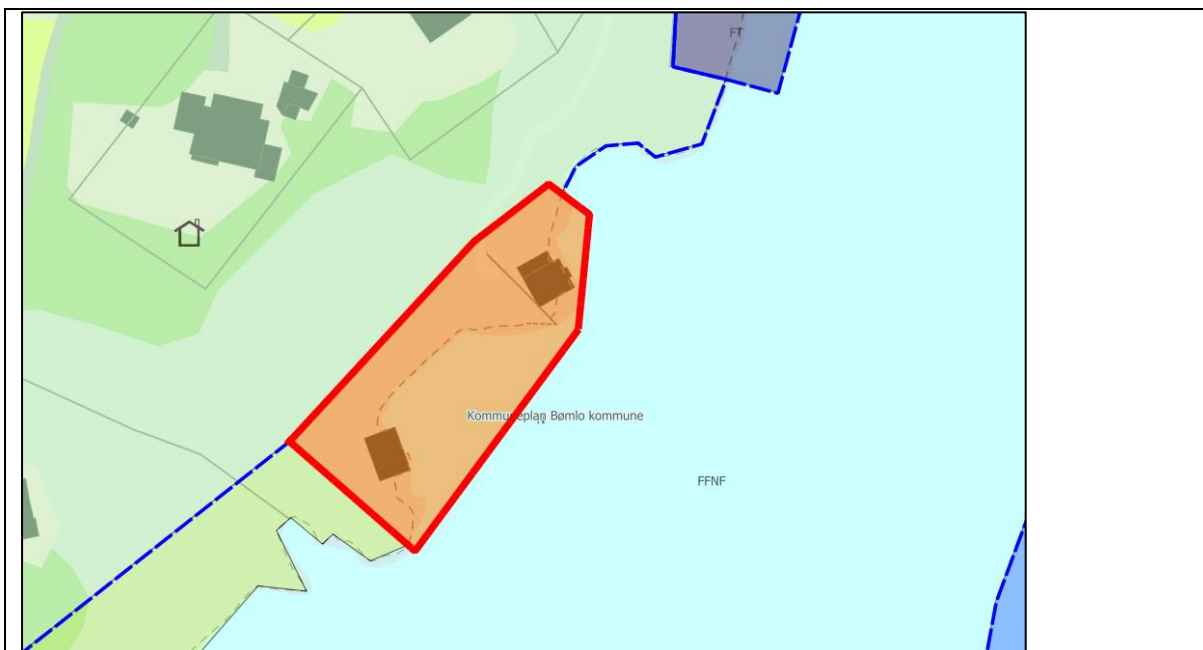
Gnr. 115/11 m.fl.	Ubygd areal, klassifisert i AR5 som open fastmark. Grensar mot arealføremål LNF, og bruk og vern av sjø og vassdrag med tilhøyrande strandsone.
Storleik: 0,9 daa	



Fagtema	Registreringar			Areal-konflikt
Naturmangfald				Nei
Myr				Nei
Jordbruk				Nei
Kulturminne				Nei
Fiskeriinteresser				Nei
Strandsone				Ja
Naturfare				Nei
Samfunn og infrastruktur	Bygd/ubygd		Infrastruktur	
	Ubygd		Ja	
Samla verknad og vurdering	Arealet er delvis opparbeida. Ikkje i vesentleg konflikt med registrerte fagtema og omsyn strandsone. Tilrår vidareføring.			
Tilråding	Vidareføre	Redusere	Endre heile til LNF	
	X			

Ådnanes, Johanehammaren 899

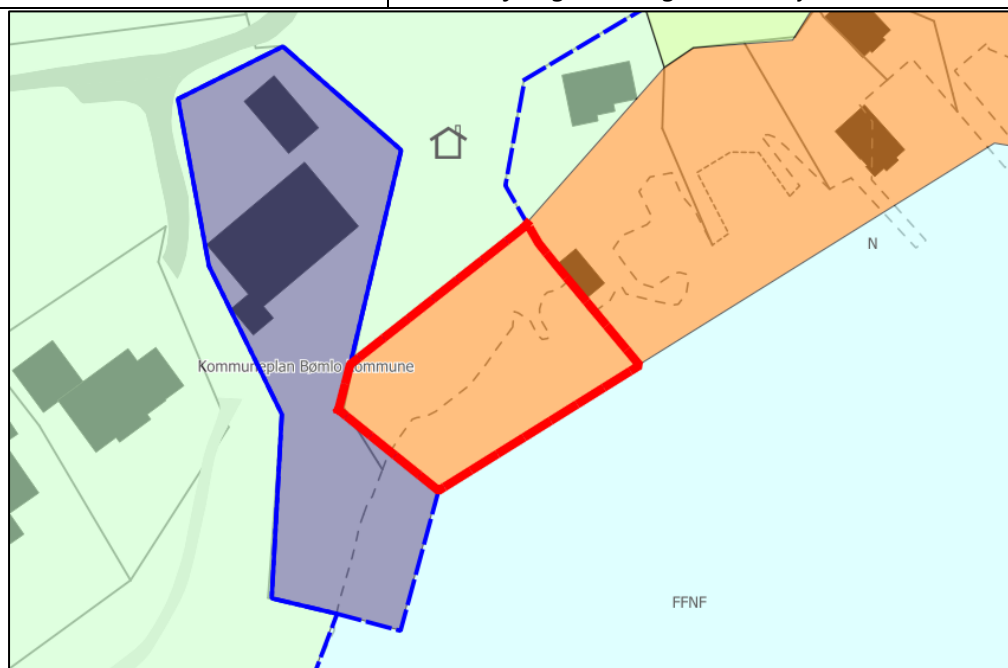
Gnr. 115/42 m.fl.	Delvis bygd areal. Ubygde delar er klassifisert i AR5 som open fastmark. Grensar mot arealføremål LNF, LNF-spreidd, og bruk og vern av sjø og vassdrag med tilhøyrande strandsone.
Storleik: 1,9 daa	



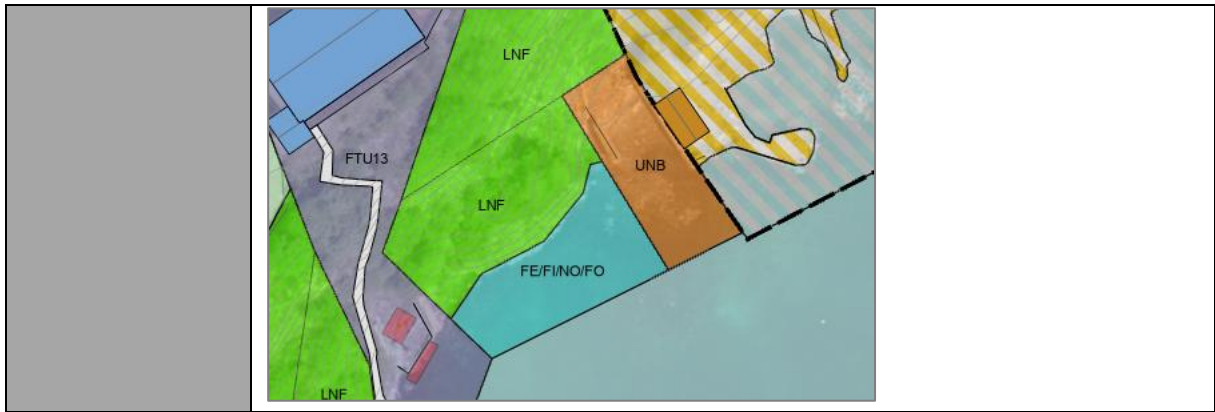
Fagtema	Registreringar		Areal-konflikt
Naturmangfald			Nei
Myr			Nei
Jordbruk			Nei
Kulturminne			Nei
Fiskeriinteresser			Nei
Strandsone			Ja
Naturfare			Nei
Samfunn og infrastruktur	Bygd/ubygd	Infrastruktur	
	Dels bygd	Ja	
Samla verknad og vurdering	Tilråd reduksjon ifht. ubygd areal og strandsonevurderingar.		
Tilråding	Vidareføre	Redusere	Endre heile til LNF
		X	
Politisk tilråding	Vidarefør heile arealet.		

Ådnanes, Notatangsvika 1817

Gnr. 115/6	Ubygd areal, klassifisert i AR5 som open fastmark og skog. Grensar mot arealføremål fritids- og turistføremål, LNF, naust, og bruk og vern av sjø og vassdrag med tilhørende strandsone.
Storleik: 1,0 daa	

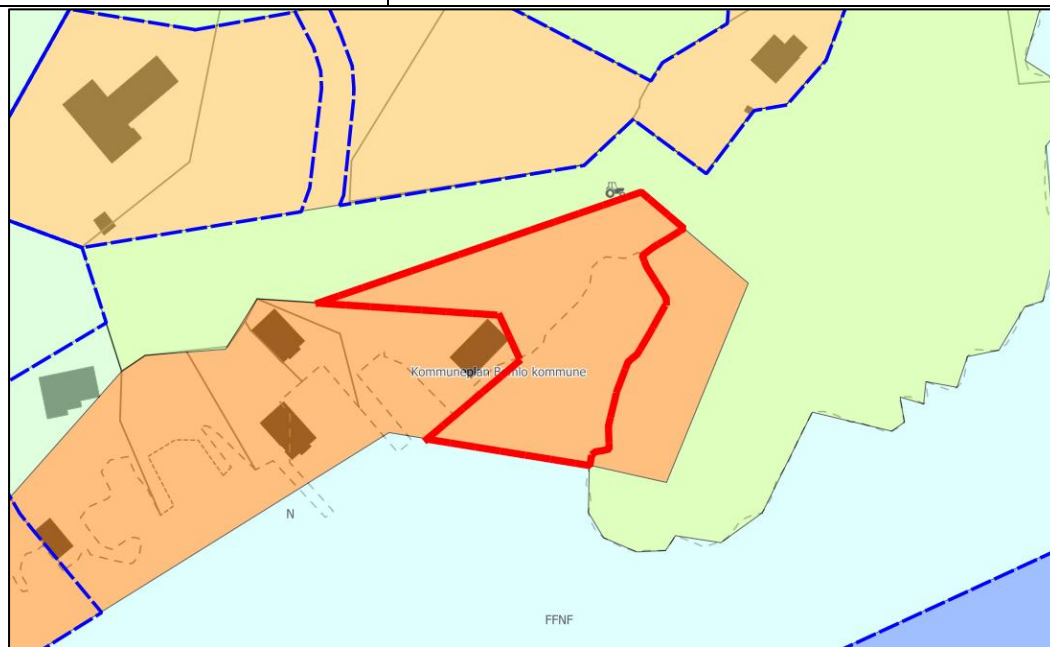


Fagtema	Registreringar		Areal-konflikt
Naturmangfald			Nei
Myr			Nei
Jordbruk			Nei
Kulturminne			Nei
Fiskeriinteresser			Nei
Strandsone			Ja
Naturfare	Aktsemdsoner kvikkleire.		Ja
Samfunn og infrastruktur	Bygd/ubygd	Infrastruktur	
	Ubygd	Grensar til	
Samla verknad og vurdering	Arealet er i konflikt med fagtema strandsone. Tilrår endring til LNF og bruk/vern av sjø og vassdrag.		
Tilråding	Vidareføre	Redusere	Endre heile til LNF
			X
Politisk tilråding	Vidarefør arealet ihht. byggegrense sett til 1.gangshøyering.		



Ådnanes, Notatangsvika 888

Gnr. 115/6	Ubygd areal, klassifisert i AR5 som skog. Grensar mot arealføremål LNF, naust, og bruk og vern av sjø og vassdrag med tilhøyrande strandsone.
Storleik: 1,6 daa	

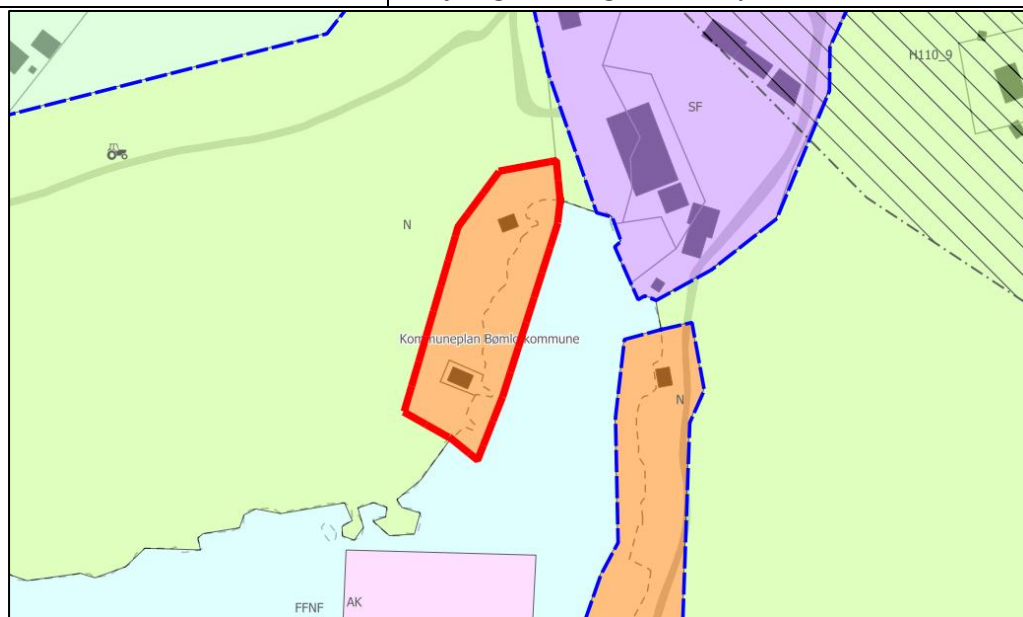


Fagtema	Registreringar		Areal-konflikt
Naturmangfald			Nei
Myr			Nei
Jordbruk			Nei
Kulturminne			Nei
Fiskeriinteressar			Nei
Strandsone			Ja
Naturfare	Aktsemdsoner kvikkleire.		Ja
Samfunn og infrastruktur	Bygd/ubygd	Infrastruktur	
	Ubygd	Grensar til	
Samla verknad og vurdering	Arealet er urørt og i konflikt med fagtema strandsone. Tiltrår endring til LNF og bruk/vern av sjø og vassdrag.		


Tilråding	Vidareføre	Redusere	Endre heile til LNF
			x

Gjerdavågen 1118

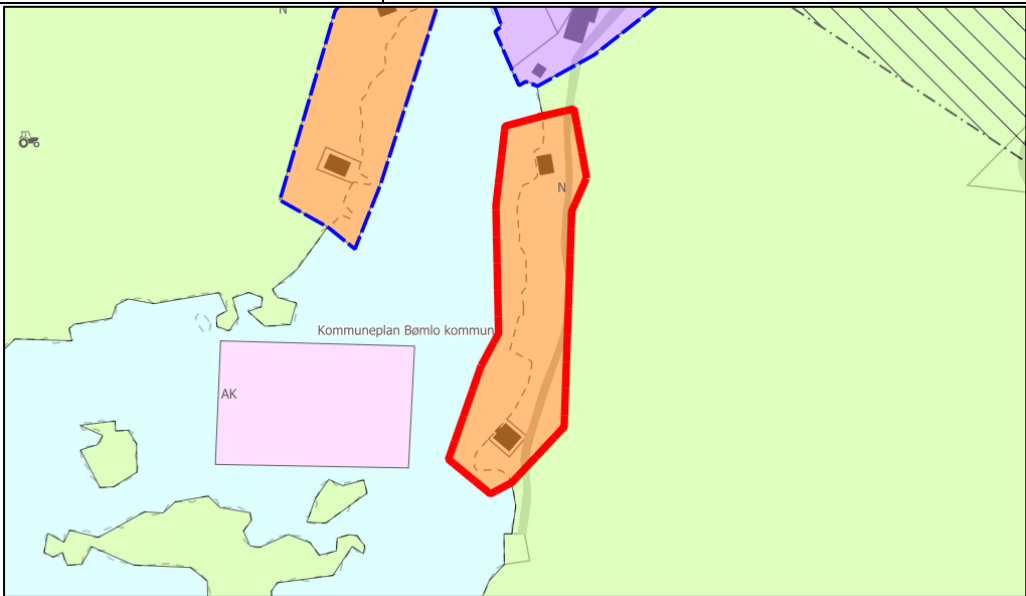
Gnr. 117/2 m.fl.	Delvis bygd areal. Ubygde delar er klassifisert i AR5 som open fastmark og skog. Grensar mot arealføremål LNF og bruk og vern av sjø og vassdrag med tilhøyrande strandsone.
Storleik: 3,5 daa	




Fagtema	Registreringar	Areal-konflikt
Naturmangfald		Nei
Myr		Nei
Jordbruk		Nei
Kulturminne	SEFRAK-registrering.	Nei
Fiskeriinteressar	Akvakulturlokalitet på landareal i nærområdet.	Nei
Strandsone		Ja

Naturfare	Elv/bekk med aktsemdsone flaum.		Ja
Samfunn og infrastruktur	Bygd/ubygd	Infrastruktur	
	Dels bygd	Nei	
Samla verknad og vurdering	Tilrår reduksjon ifht. ubygd areal og strandsonevurderingar.		
			
Tilråding	Vidareføre	Redusere	Endre heile til LNF
		X	

Gjerdavågen 1119

Gnr. 119/46 m.fl.	Delvis bygd areal. Ubygde delar er klassifisert i AR5 som open fastmark, skog og bygningspåverka areal. Grensar mot arealføremål LNF og bruk og vern av sjø og vassdrag med tilhøyrande strandsone.	
Storleik: 4,0 daa		
		
Fagtema	Registreringar	Areal-konflikt
Naturmangfald		Nei

Myr		Nei
Jordbruk		Nei
Kulturminne	SEFRAK-registrering.	Nei
Fiskeriinteresser	Akvakulturlokalitet på landareal i nærområdet.	Nei
Strandsone		Ja
Naturfare	Aktsemdsone kvikkleire, og elv/bekk med aktsemdsone flaum.	Ja
Samfunn og infrastruktur	Bygd/ubygd	Infrastruktur
	Dels bygd	Ja
Samla verknad og vurdering	Tilrår reduksjon ifht. ubygd areal og strandsonevurderingar.	
		
Tilråding	Vidareføre	Endre heile til LNF
		Redusere x

Sakseidvågen 1073

Gnr. 121/22 m.fl.	Delvis bygd areal, del av større, regulert naustområde. Søndre deler er del av reguleringsplan. Ubygde delar er klassifisert i AR5 som skog. Grensar mot arealføremål LNF og bruk og vern av sjø og vassdrag med tilhøyrande strandsone.
Storleik: 0,8 daa	

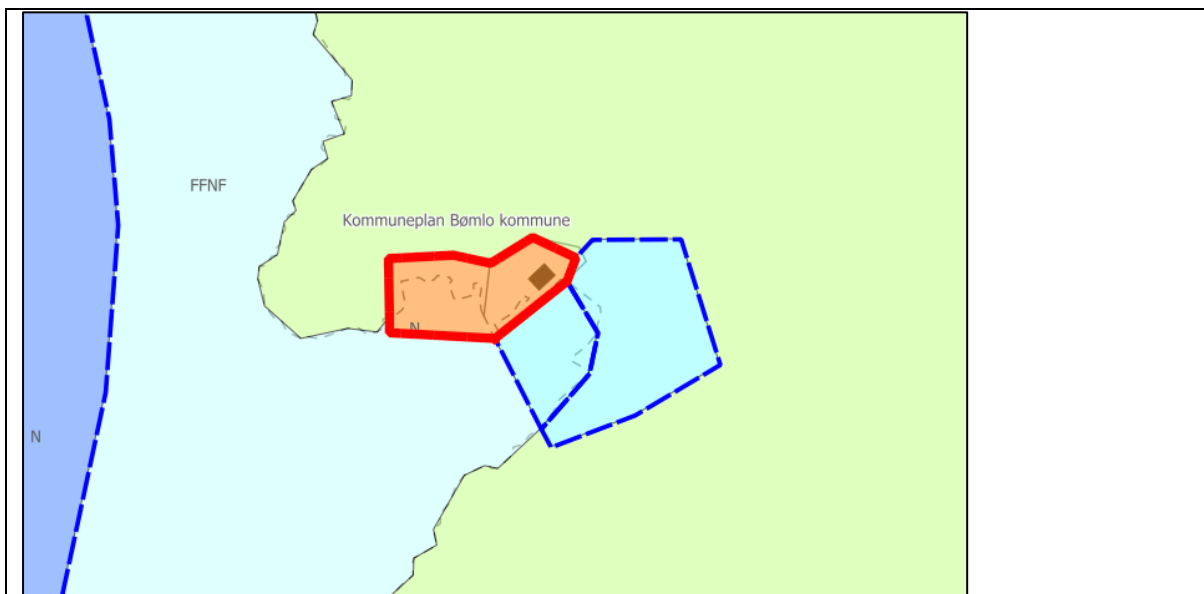


Fagtema	Registreringar			Areal-konflikt
Naturmangfald				Nei
Myr				Nei
Jordbruk				Nei
Kulturminne				Nei
Fiskeriinteresser	Nærområde med føremål kast og låsettingsplass i kommuneplanen.			Ja
Strandsone				Ja
Naturfare	Aktsemdsoner kvikkleire.			Ja
Samfunn og infrastruktur	Bygd/ubygd		Infrastruktur	
	Dels bygd		Nei	
Samla verknad og vurdering	Stor grad utbygd. Ikkje i vesentleg konflikt med registrerte fagtema og omsyn strandsone. Tiltrå vidareføring.			
Tilråding	Vidareføre		Redusere	
	x			
		Endre heile til LNF		

Delområde Håvik og omegn

Kulleseid, Mekjevik 1132

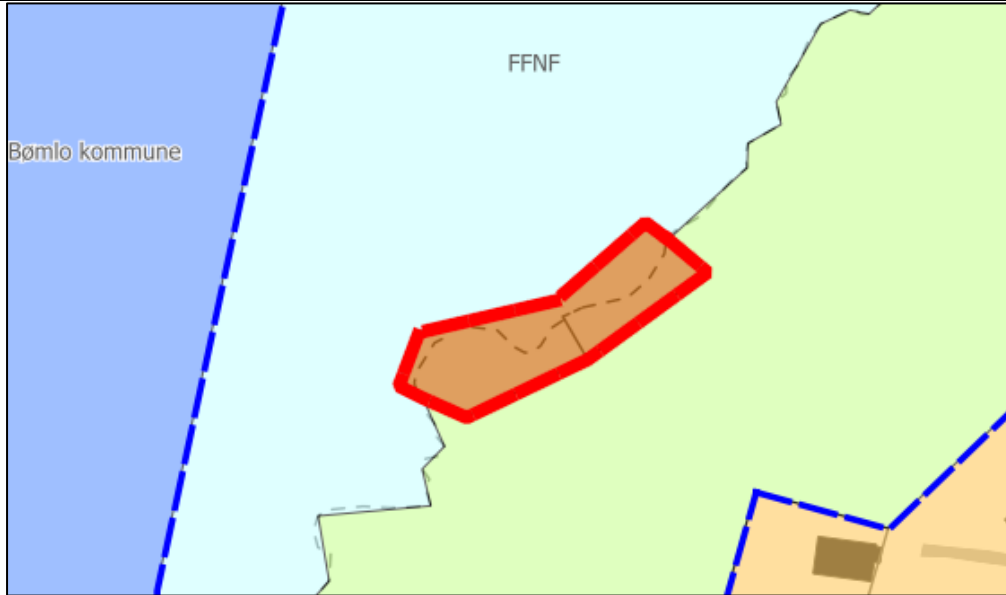
Gnr. 122/65 m.fl.	Delvis bygd areal. Ubygde delar er klassifisert i AR5 som open fastmark og skog. Grensar mot arealføremål LNF, friluftsområde, og bruk og vern av sjø og vassdrag med tilhøyrande strandsone.
Storleik: 1,1 daa	



Fagtema	Registreringar		Areal-konflikt
Naturmangfald	Artsregistreringar.		Nei
Myr			Nei
Jordbruk			Nei
Kulturminne			Nei
Fiskeriinteresser			Nei
Strandsone			Ja
Naturfare	Elv/bekk med aktsemdsone flaum.		Ja
Samfunn og infrastruktur	Bygd/ubygd	Infrastruktur	
	Dels bygd	Nei	
Samla verknad og vurdering	Tilrår reduksjon ifht. ubygd areal, nærleik til friluftsområde og strandsone-vurderingar.		
Tilråding	Vidareføre	Redusere	Endre heile til LNF
		X	
Politisk tilråding	Vidarefør heile arealet.		

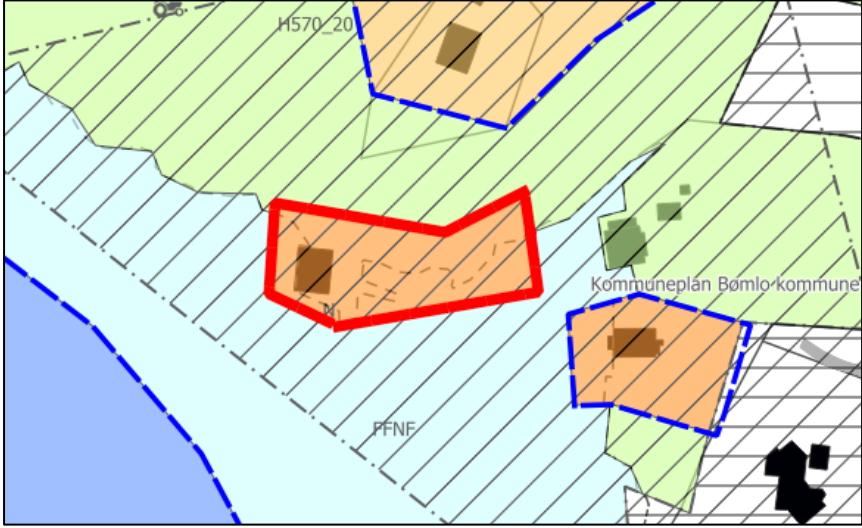
Kulleseid, Mekjevik 1067

Gnr. 122/68 m.fl.	Ubygd areal, klassifisert i AR5 som skog. Grensar mot arealføremål LNF og bruk og vern av sjø og vassdrag med tilhørende strandsone.
Storleik: 1,0 daa	



Fagtema	Registreringar		Areal-konflikt
Naturmangfald			Nei
Myr			Nei
Jordbruk			Nei
Kulturminne			Nei
Fiskeriinteresser			Nei
Strandsone			Ja
Naturfare			Nei
Samfunn og infrastruktur	Bygd/ubygd	Infrastruktur	
	Ubygd	Nei	
Samla verknad og vurdering	Arealet er urørt og i konflikt med fagtema strandsone. Tilrår endring til LNF og bruk/vern av sjø og vassdrag.		
Tilråding	Vidareføre	Redusere	Endre heile til LNF
			x
Politisk tilråding	Vidarefør arealet ihht. byggjegrnse til 1. gangshøyering.		

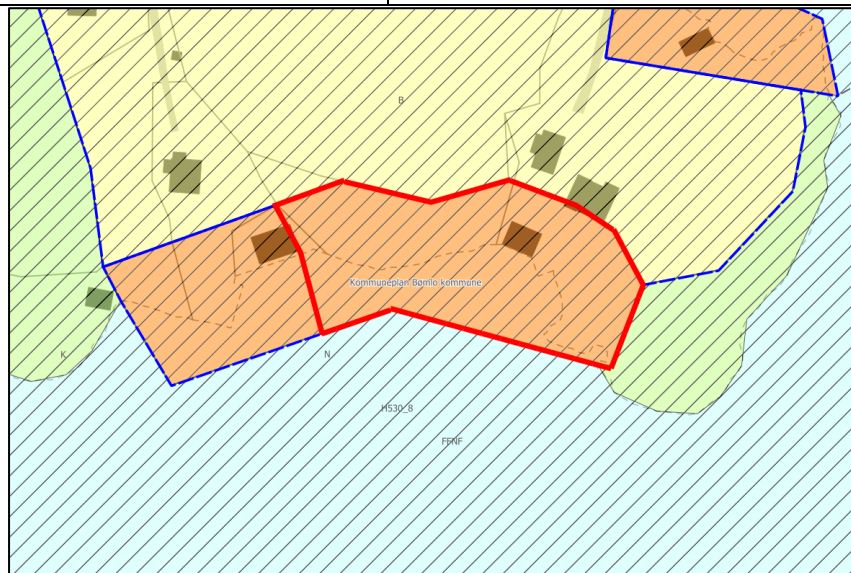
Kulleseid, Steinvågen 1068

Gnr. 122/6 m.fl.		Bygd og inngrepsprega areal. Del av omsynssone for bevaring av kulturmiljø i kommuneplanen. Ubygde delar er klassifisert i AR5 som open fastmark. Grensar mot arealføremål LNF og bruk og vern av sjø og vassdrag med tilhøyrande strandsoner.
Storleik: 1,6 daa		
		
Fagtema	Registreringar	Areal-konflikt
Naturmangfald	Del av registrert funksjonsområde for lomvi (kritisk trua).	Ja
Myr		Nei
Jordbruk		Nei
Kulturminne	Omsynssone for bevaring av kulturmiljø i kommuneplanen.	Nei
Fiskeriinteresser		Nei
Strandsone		Ja
Naturfare		Nei
Samfunn og infrastruktur	Bygd/ubygd	Infrastruktur
	Dels bygd	Nei
Samla verknad og vurdering	Aralet er dels bygd, men grunna strandsoner vurderingar og omsyn til kulturmiljø er arealet tilrådd redusert.	

Tilråding	Vidareføre	Redusere	Endre heile til LNF
		X	
Politisk tilråding	Vidarefør heile arealet.		

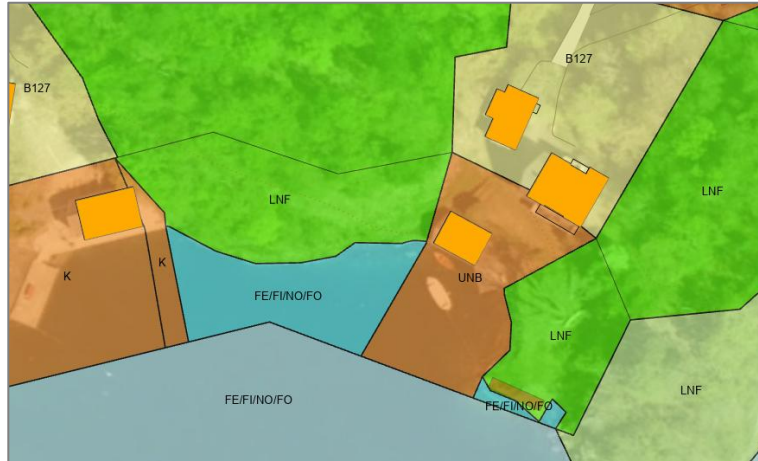
Kulleseid, Apalvika 1120

Gnr. 122/46 m.fl.	Delvis bygd areal. Del av omsynssone for bevaring av kulturmiljø i kommuneplanen. Ubygde delar er klassifisert i AR5 som skog og bygningspåverka areal. Grensar mot arealføremål LNF, bustad og bruk og vern av sjø og vassdrag med tilhøyrande strandsone.
Storleik: 3,0 daa	




Fagtema	Registreringar	Areal-konflikt
Naturmangfald	Viktig naturtype; Slåttemark (verdi B).	Ja
Myr		Nei
Jordbruk		Nei
Kulturminne	Omsynssone for bevaring av kulturmiljø i kommuneplanen.	Ja

Fiskeriinteresser		Nei
Strandsone		Ja
Naturfare	Aktsemdsoner kvikkleire.	Ja
Samfunn og infrastruktur	Bygd/ubygd	Infrastruktur
	Dels bygd	Nei
Samla verknad og vurdering	Tilrår reduksjon ifht. ubygd areal, kulturmiljø, naturmangfald og strandsonevurderingar.	
Tilråding	Vidareføre	Endre heile til LNF
		Redusere X



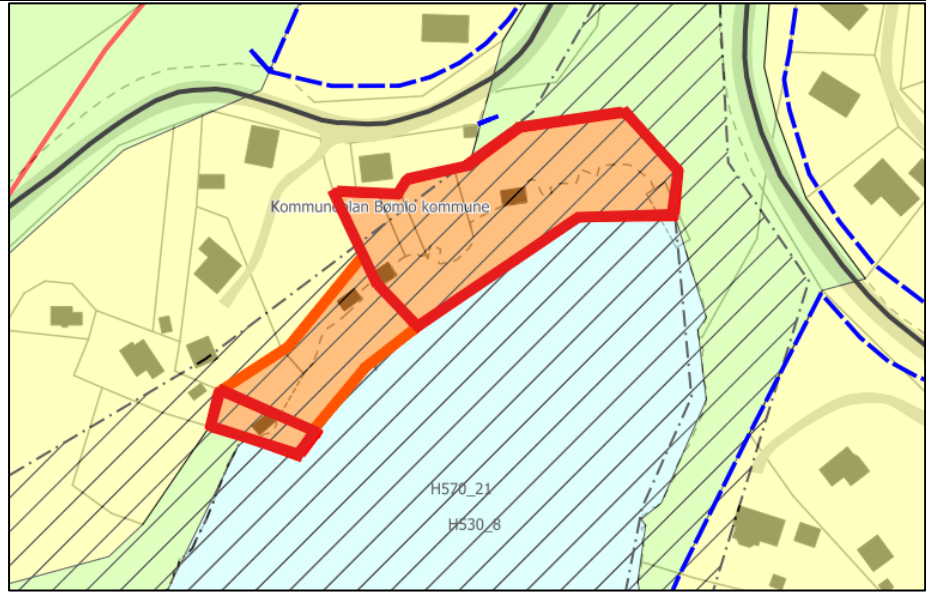
Kulleseid, Storafjóra 1069

Gnr. 122/40 m.fl.	Delvis bygd areal. Del av omsynssone for bevaring av kulturmiljø i kommuneplanen. Ubygde delar er klassifisert i AR5 som skog og bygningspåverka areal. Grensar mot arealføremål LNF, bustad og bruk og vern av sjø og vassdrag med tilhøyrande strandsone.
Storleik: 6,4 daa	
Fagtema	Registreringar
Areal-konflikt	

Naturmangfald	Viktig naturtype; kantkratt (noko verdi).		Ja
Myr			Nei
Jordbruk			Nei
Kulturminne	Omsynssone for bevaring av kulturmiljø i kommuneplanen.		Ja
Fiskeriinteresser	I randsona til gytefelt for torsk.		Nei
Strandsone			Ja
Naturfare	Aktsemdsoner kvikkleire.		Ja
Samfunn og infrastruktur	Bygd/ubygd	Infrastruktur	
	Dels bygd	Ja	
Samla verknad og vurdering	Tilrår reduksjon ifht. ubygd areal, kulturmiljø, naturmangfald og strandsonevurderingar.		
			
Tilråding	Vidareføre	Redusere	Endre heile til LNF
		X	

Kulleseid, Sakseidpøyla 1849 og 1072 samt pågåande regulering

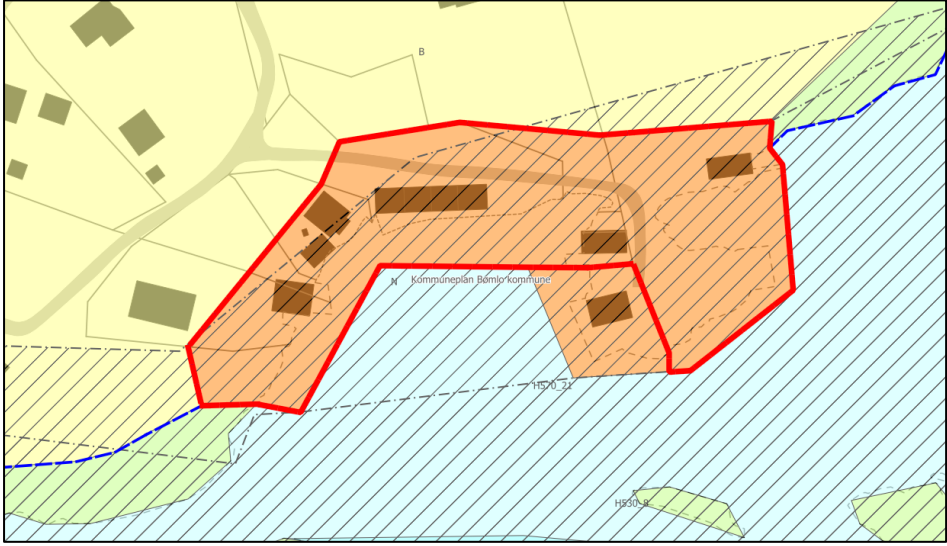
Gnr. 121/15 m.fl.	Tre delareal inkludert reguleringsplan under arbeid. Delvis utbygd. Ubygd delar er klassifisert i AR5 som skog. Grensar mot arealføremål LNF, bustad, og bruk og vern av sjø og vassdrag med tilhøyrande strandsone. Pågåande reguleringsplan for delar av området.
Storleik: 3,7 daa	



Fagtema	Registreringar		Areal-konflikt
Naturmangfald			Nei
Myr			Nei
Jordbruk			Nei
Kulturminne			Nei
Fiskeriinteresser			Nei
Strandsone			Ja
Naturfare	Aktsemdsoner kvikkleire.		Ja
Samfunn og infrastruktur	Bygd/ubygd	Infrastruktur	
	Dels bygd	Nei	
Samla verknad og vurdering	Naustføremål under regulering: Pågåande reguleringsplan har vært på høyring, det er ikkje varsla motsegn i høyringa. Tiltrår vidareføring av føremålet innanfor pågåande reguleringsplan.		
	Naustføremål KPA: Tiltrår reduksjon ifht. ubygd areal og strandsonevurderingar.		
Tilråding	Vidareføre	Redusere	Endre heile til LNF
		X	



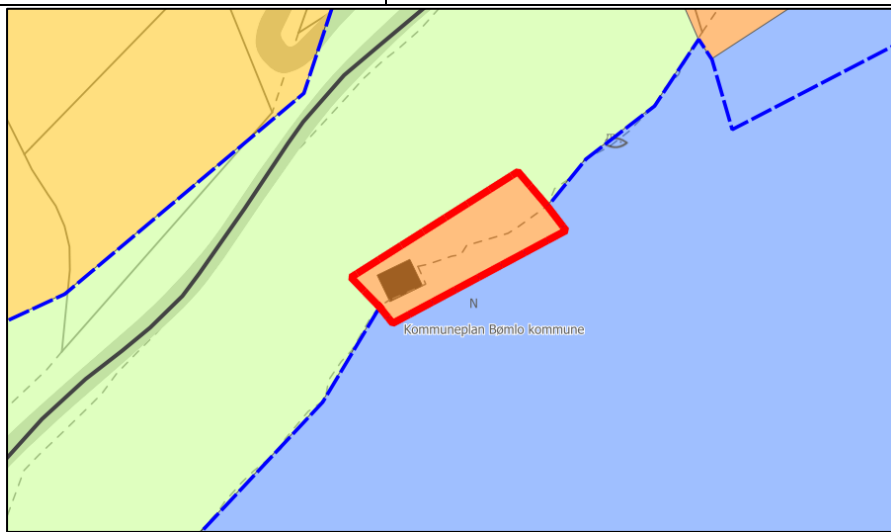
Kulleseid, Hetlevika 1071

Gnr. 5/61 m.fl.	Delvis bygd areal. Ubygde delar er klassifisert i AR5 som open fastmark, skog og bygningspåverka areal. Grensar mot arealføremål LNF, bustad, naust og bruk og vern av sjø og vassdrag med tilhøyrande strandsone.		
Storleik: 5,6 daa			
			
Fagtema	Registreringar		Areal-konflikt
Naturmangfald			Nei
Myr			Nei
Jordbruk			Nei
Kulturminne			Nei
Fiskeriinteressar	Registrert gytefelt for torsk i nærområdet.		Nei
Strandsone			Ja
Naturfare	Aktsemdsoner kvikkleire.		Ja
Samfunn og infrastruktur	Bygd/ubygd		Infrastruktur
	Dels bygd		Ja
Samla verknad og vurdering	Tilrå reduksjon ifht. ubygd areal og strandsonevurderingar.		
Tilråding	Vidareføre		Endre heile til LNF
			X
Politisk tilråding	Reduser, og vidarefør arealet i søraust.		




Oldereid, Åreidbukta 1075

Gnr. 6/7 m.fl.	Delvis bygd areal. Ubygde delar er klassifisert i AR5 som skog.
Storleik: 5,6 daa	Grensar mot arealføremål LNF og fiske.

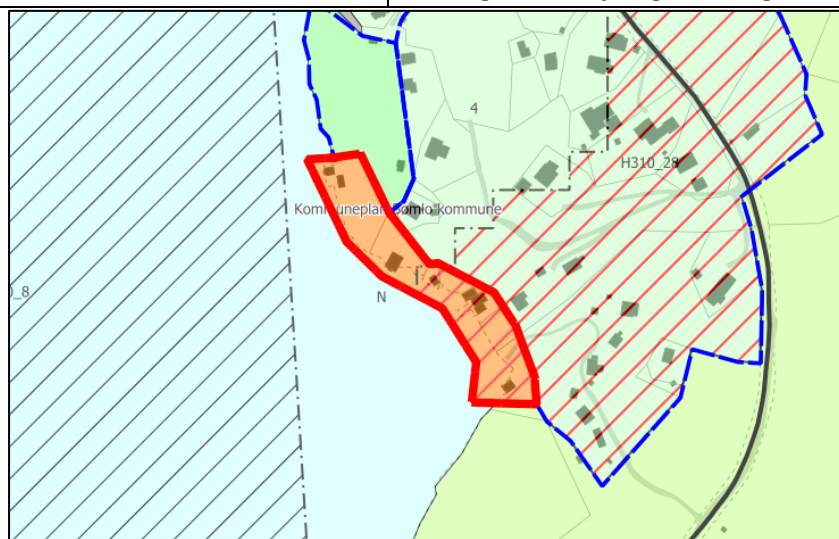


Fagtema	Registreringar		Areal-konflikt
Naturmangfald			Nei
Myr			Nei
Jordbruk			Nei
Kulturminne			Nei
Fiskeriinteresser	Arealføremål fiske (kaste- og låsettingsplass) i sjø, ikkje registrert fiskeriinteresser hos Fiskeridirektoratet.		Ja
Strandsone			Ja
Naturfare	Aktsemdsoner kvikkleire og snøskred. Bratt terreng i nærområdet.		Ja
Samfunn og infrastruktur	Bygd/ubygd	Infrastruktur	
	Dels bygd	Nei	
Samla verknad og vurdering	Tilrår reduksjon ifht. ubygd areal, fiskeriinteresser og strandsonevurderingar.		


			
Tilråding	Vidareføre	Redusere	Endre heile til LNF
		x	

Oldereid, Åreidbukta 1122

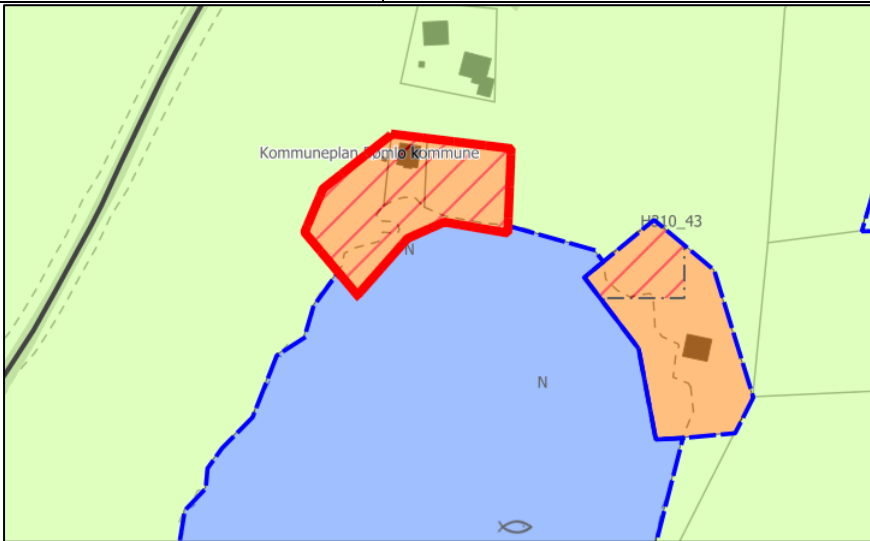
Gnr. 6/78 m.fl.	Delvis bygd areal. Del av faresone for skred og ras i kommuneplanen. Ubygde delar er klassifisert i AR5 som open fastmark, skog, innmarksbeite, fulldyrka jord og bygningspåverka areal. Grensar mot arealføremål LNF, LNF-spreidd, grønstruktur, og bruk og vern av sjø og vassdrag med tilhøyrande strandsone.
Storleik: 6,6 daa	

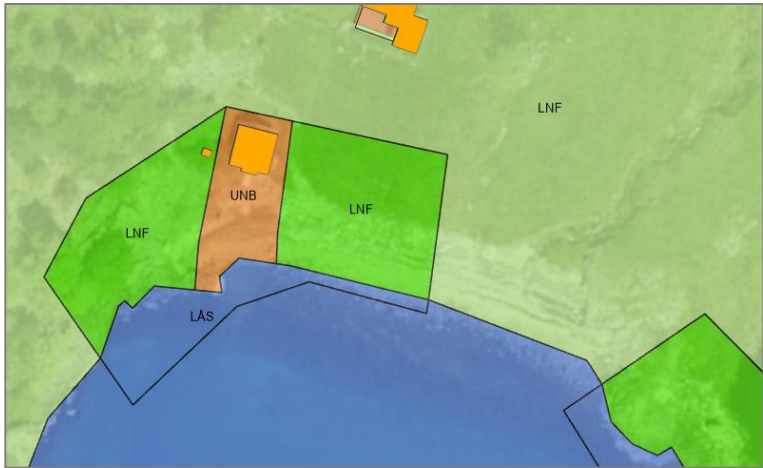


Fagtema	Registreringar	Areal-konflikt
Naturmangfald		Nei
Myr		Nei
Jordbruk	Innmarksbeite og fulldyrka jord.	Ja
Kulturminne		Nei
Fiskeriinteressar		Nei
Strandsone		Ja
Naturfare	Elv/bekk med aktsemdsone flaum. Samt aktsemdsoner kvikkleire og snøskred. Bratt terreng i nærområdet.	Ja
	Bygd/ubygd	Infrastruktur

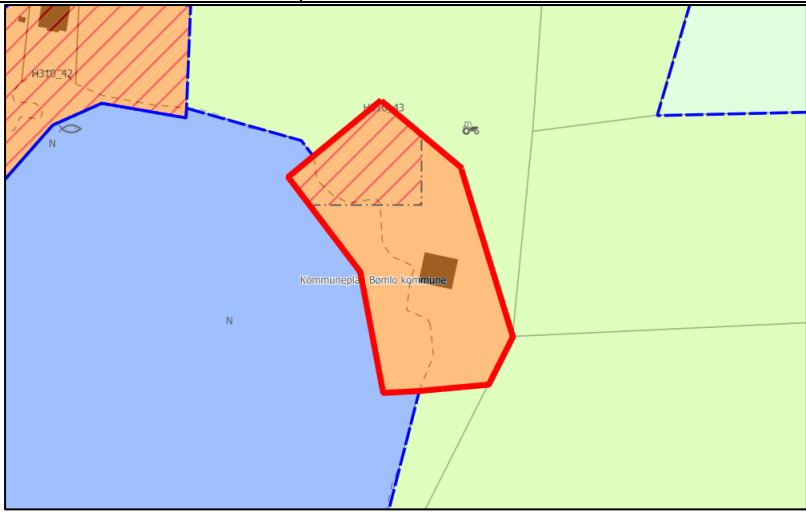
Samfunn og infrastruktur	Dels bygd		Ja
Samla verknad og vurdering	Tilråd reduksjon ifht. konflikt med fagtema jordbruk og strandsonevurderingar.		
			
Tilråding	Vidareføre	Redusere	Endre heile til LNF
		X	


Ytra Håvik, Håvika 1128

Gnr. 8/66 m.fl.	Delvis bygd areal. Ubygde delar er klassifisert i AR5 som open fastmark, skog og bygningspåverka areal. Grensar mot arealføremål LNF og fiske.	
Storleik: 1,8 daa		
		
Fagtema	Registreringar	Areal-konflikt
Naturmangfald	Viktig naturtype; Nordvendte kystberg og blokkmark (middels verdi).	Ja
Myr		Nei
Jordbruk		Nei

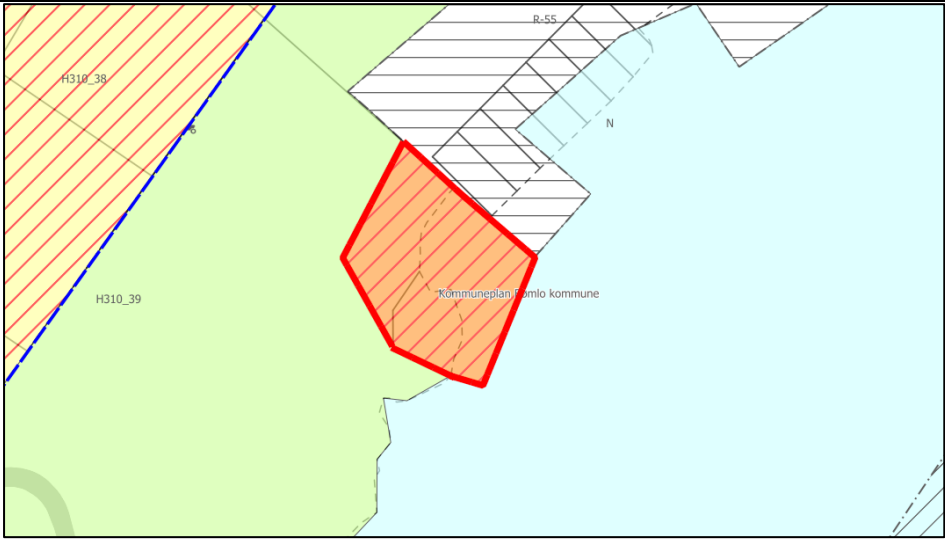
Kulturminne		Nei
Fiskeriinteresser	Arealføremål fiske (kaste- og låssettingsplass) i sjø, og registrering av aktive reiskap hos fiskeridirektoratet. Gytefelt for torsk i nærområdet.	Ja
Strandsone		Ja
Naturfare	Elv/bekk med aktsemdsone flaum, samt aktsemdsoner kvikkleire og snøskred. Bratt terreng.	Ja
Samfunn og infrastruktur	Bygd/ubygd	Infrastruktur
	Dels bygd	Nei
Samla verknad og vurdering	Tilrår reduksjon ifht. ubygd areal, fiskeri, naturmangfald og strandsonevurderingar.	
		
Tilråding	Vidareføre	Endre heile til LNF
		X

Ytra Håvik, Håvika 1129

Gnr. 6/75 m.fl.	Delvis bygd areal. Ubygde delar er klassifisert i AR5 som open fastmark, skog og innmarksbeite. Grensar mot arealføremål LNF og fiske.	
Storleik: 2,0 daa		
		
Fagtema	Registreringar	Areal-konflikt
Naturmangfald	Viktig naturtype; Nordvendte kystberg og blokkmark (middels verdi).	Ja

Myr		Nei
Jordbruk	Innmarksbeite.	Ja
Kulturminne		Nei
Fiskeriinteresser	Arealføremål fiske (kaste- og låsettingsplass) i sjø, og registrering av aktive reiskap hos fiskeridirektoratet. Gytefelt for torsk i nærområdet.	Ja
Strandsone		Ja
Naturfare	Aktsemdsoner kvikkleire og snøskred. Bratt terreng i nærområde.	Ja
Samfunn og infrastruktur	Bygd/ubygd	Infrastruktur
	Dels bygd	Nei
Samla verknad og vurdering	Tilråd reduksjon ifht. ubygd areal, naturmangfald, jordbruk, fiskeriinteresser og strandsonevurderingar.	
		
Tilråding	Vidareføre	Endre heile til LNF
		X

Indra Håvik, Arevik 1158

Gnr. 8/23	Ubyggd areal, klassifisert i AR5 som open fastmark og skog. Grensar mot arealføremål LNF, R-55 naust, og bruk og vern av sjø og vassdrag med tilhøyrande strandsone.
Storleik: 1,2 daa	
	

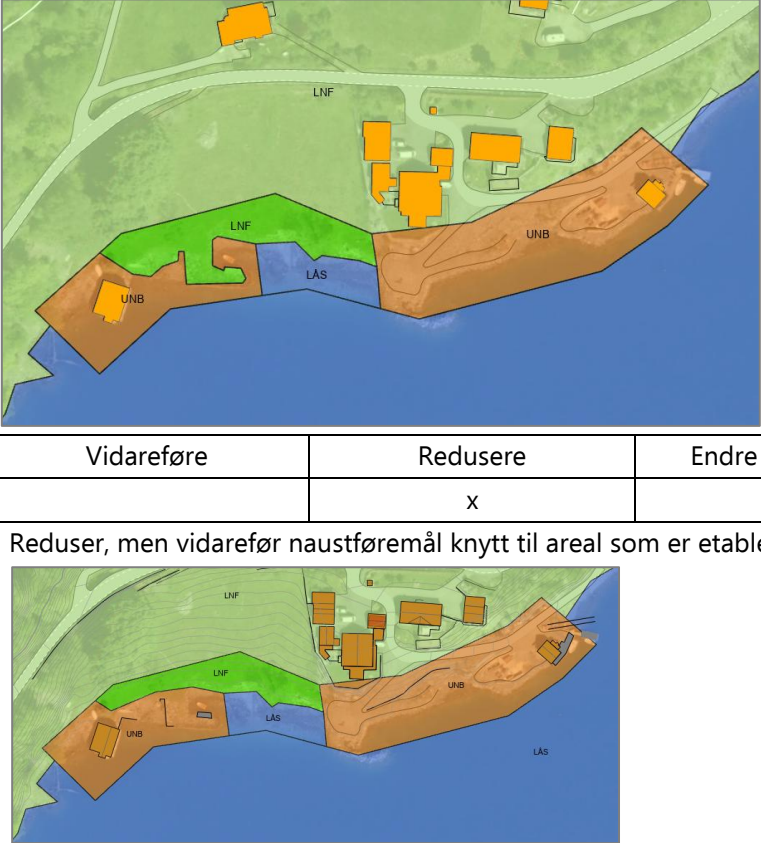
Fagtema	Registreringar		Areal-konflikt
Naturmangfald			Nei
Myr			Nei
Jordbruk			Nei
Kulturminne			Nei
Fiskeriinteresser			Nei
Strandsone			Ja
Naturfare	Aktsemdsoner kvikkleire og snøskred. Bratt terreng i nærområdet.		Ja
Samfunn og infrastruktur	Bygd/ubygd	Infrastruktur	
	Ubygd	Grensar til	
Samla verknad og vurdering	Arealet er urørt og i konflikt med fagtema strandsone og naturfare. Tilrår endring til LNF og bruk/vern av sjø og vassdrag.		
Tilråding	Vidareføre	Redusere	Endre heile til LNF
			X

Indra Håvik, Håvikvågen 1076

Gnr. 9/26 m.fl.	Delvis bygd areal. Ubygde delar er klassifisert i AR5 som open fastmark, skog, fulldyrka jord, overflatedyrka jord og bygningspåverka areal. Grensar mot arealføremål LNF og fiske.
Storleik: 5,9 daa	

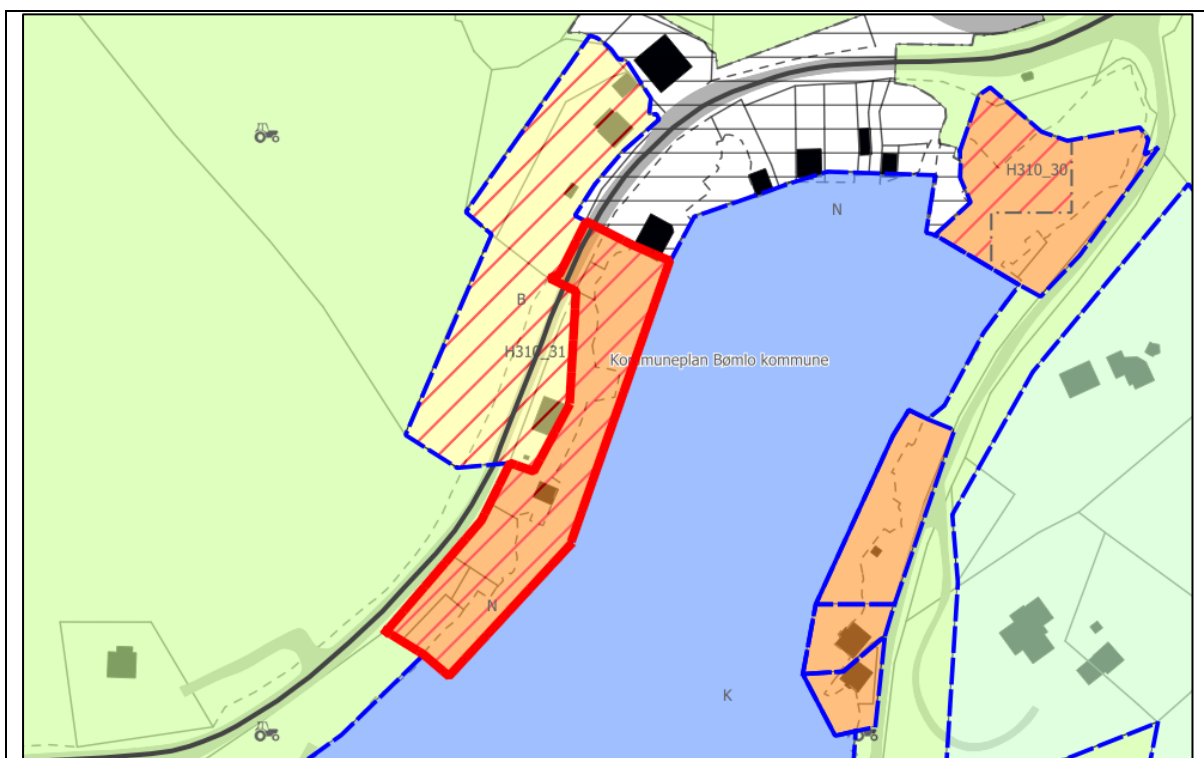


Fagtema	Registreringar	Areal-konflikt
Naturmangfald		Nei
Myr		Nei
Jordbruk	Fulldyrka jord og overflatedyrka jord.	Ja
Kulturminne	SEFRAK-registrering.	Nei
Fiskeriinteresser	Arealføremål fiske (kaste- og låssettingsplass) i sjø, ikkje registrert fiskeriinteresser hos Fiskeridirektoratet. Gytefelt for torsk i nærområdet.	Ja

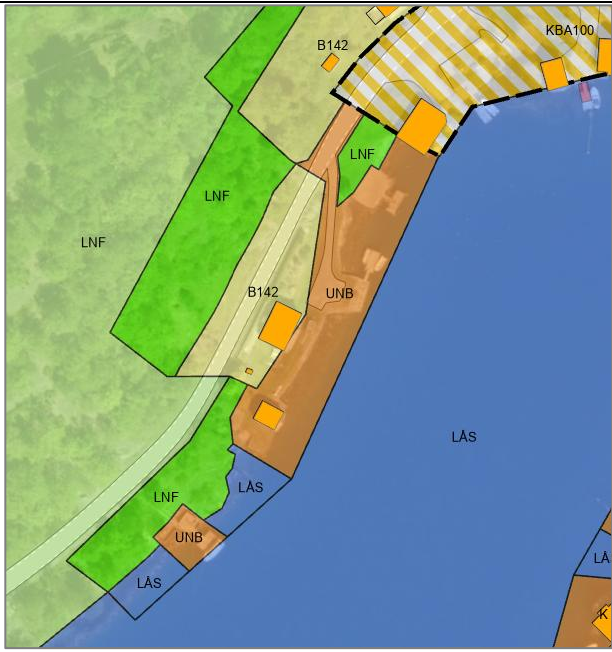

Strandsone		Ja
Naturfare	Aktsemdsoner kvikkleire steinras og snøskred.	Ja
Samfunn og infrastruktur	Bygd/ubygd	Infrastruktur
	Dels bygd	Ja
Samla verknad og vurdering	Tilrår reduksjon ifht. ubygd areal og strandsonevurderingar samt konflikt med fagtema jordbruk, fiskeriinteresser og naturfare.	
Tilråding	Vidareføre	Endre heile til LNF
		X
Politisk tilråding	Reduser, men vidarefør naustføremål knytt til areal som er etablert molo.	
		

Indra Håvik, Håvikvågen 1165

Gnr. 9/67 m.fl.	Delvis bygd areal. Del av faresone ras og skred i kommuneplanen. Ubygde delar er klassifisert i AR5 som open fastmark, skog og bygningspåverka areal. Grensar mot arealføremål LNF, bustad, R-42 naust, og fiske.
Storleik: 3,4 daa	

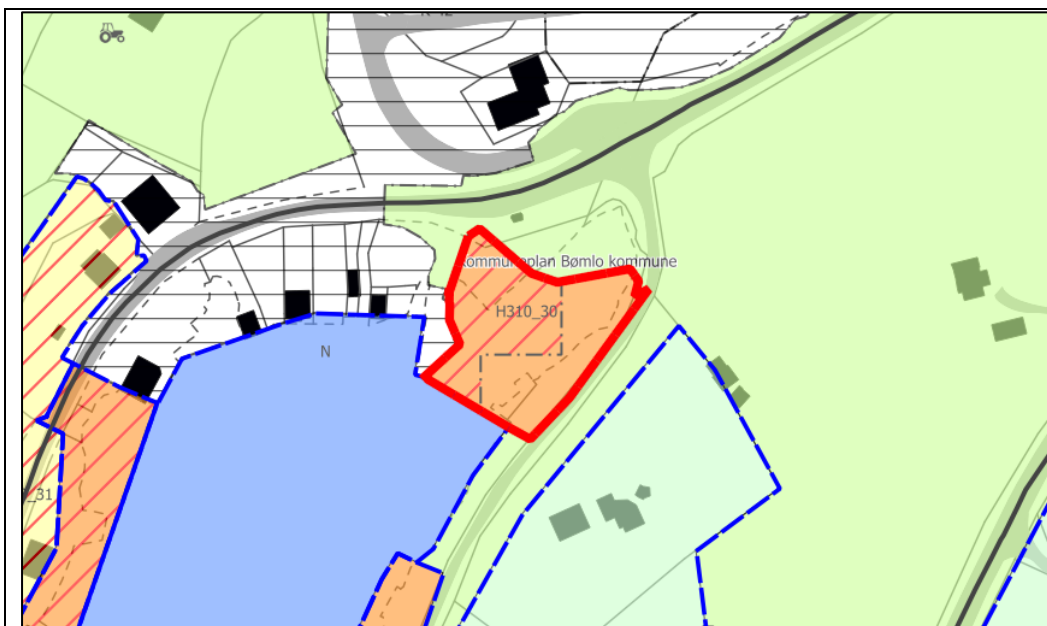


Fagtema	Registreringar		Areal-konflikt
Naturmangfald			Nei
Myr			Nei
Jordbruk			Nei
Kulturminne			Nei
Fiskeriinteresser	Arealføremål fiske (kaste- og låsettingsplass) i sjø, ikkje registrert fiskeriinteresser hos Fiskeridirektoratet. Gytefelt for torsk i nærområdet.		Ja
Strandsone			Ja
Naturfare	Aktsemdsoner kvikkleire, snøskred og steinras. Bratt terreng i nærområdet.		Ja
Samfunn og infrastruktur	Bygd/ubygd	Infrastruktur	
	Dels bygd	Grensar til	
Samla verknad og vurdering	Tilrår reduksjon ifht. ubygd areal, fiskeriinteresser og strandsonevurderingar.		

			
Tilråding	Vidareføre	Redusere	Endre heile til LNF
		X	
Politisk tilråding	Reduser, men vidarefør areal i sørvest også.		
			

Indra Håvik, Håvikvågen 1166

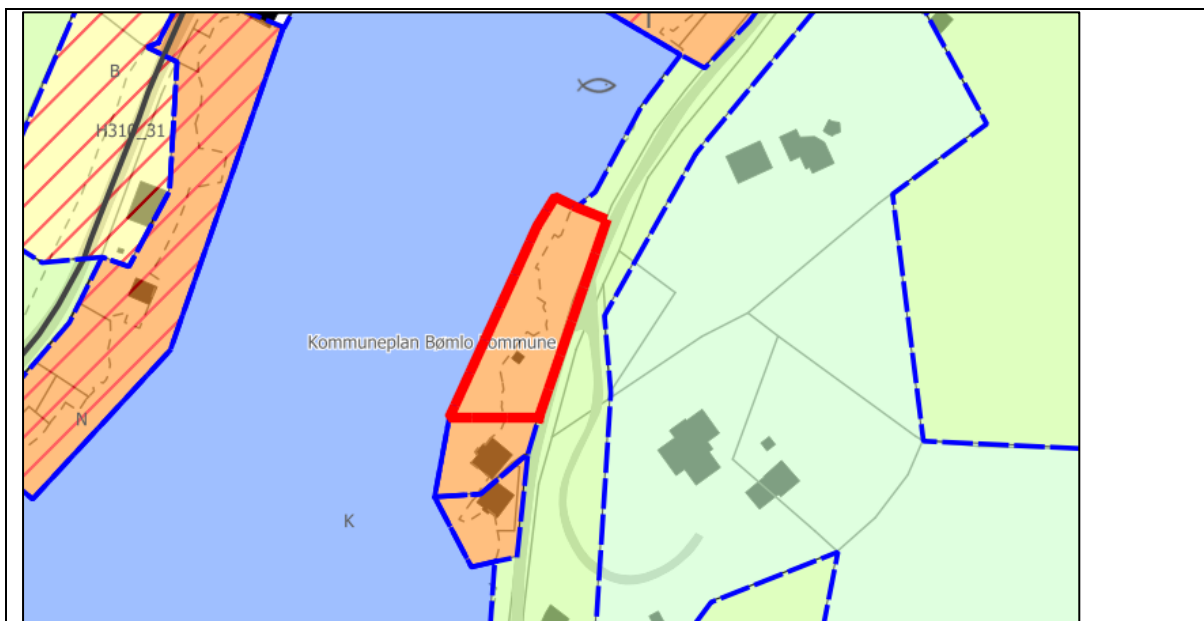
Gnr. 9/11 m.fl.	Ubygd areal, klassifisert i AR5 som open fastmark, skog og bygningspåverka areal. Del av faresone ras og skred i kommuneplanen. Grensar mot arealføremål LNF, R-42 naust, og fiske.
Storleik: 2,3 daa	



Fagtema	Registreringar		Areal-konflikt
Naturmangfald			Nei
Myr			Nei
Jordbruk			Nei
Kulturminne	SEFRAK-registrering.		Nei
Fiskeriinteresser	Arealføremål fiske (kaste- og låsettingsplass) i sjø, ikkje registrert fiskeriinteresser hos Fiskeridirektoratet. Gytefelt for torsk i nærområdet.		Ja
Strandsone			Ja
Naturfare	Aktsemdsoner kvikkleire.		Ja
Samfunn og infrastruktur	Bygd/ubygd	Infrastruktur	
	Ubygd	Grensar til	
Samla verknad og vurdering	Tilrår endring til LNF og bruk/vern av sjø og vassdrag ifht. ubygd areal og strandsonevurderingar, samt konflikt med fagtema fiskeriinteresser.		
Tilråding	Vidareføre	Redusere	Endre heile til LNF
			x

Indra Håvik, Håvikvågen 1077

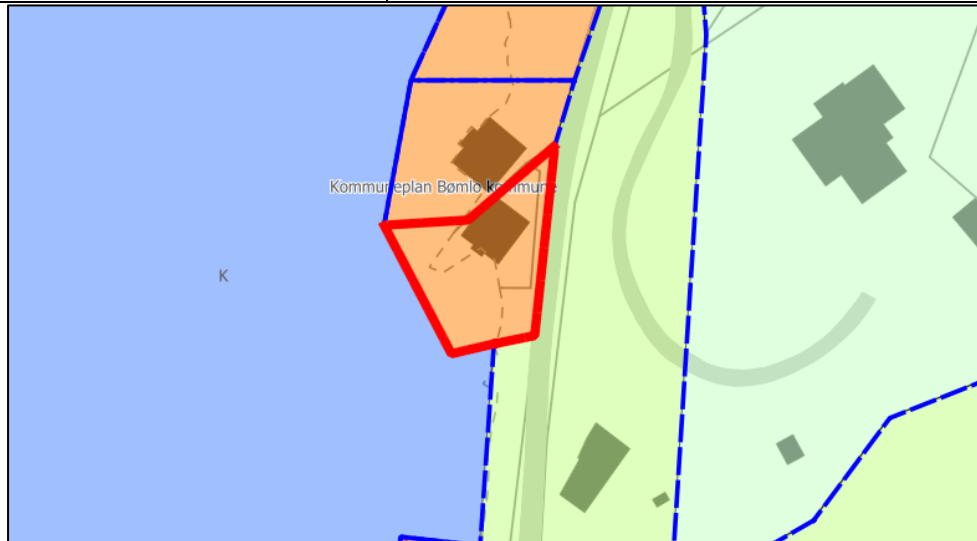
Gnr. 9/23	Delvis bygd areal. Ubygde delar er klassifisert i AR5 som skog. Grensar mot arealføremål LNF og fiske.
Storleik: 1,2 daa	



Fagtema	Registreringar		Areal-konflikt
Naturmangfald			Nei
Myr			Nei
Jordbruk			Nei
Kulturminne			Nei
Fiskeriinteresser	Arealføremål fiske (kaste- og låssettingsplass) i sjø, ikkje registrert fiskeriinteresser hos Fiskeridirektoratet. Gytefelt for torsk i nærområdet.		Ja
Strandsone			Ja
Naturfare	Aktsemdsoner kvikkleire.		Ja
Samfunn og infrastruktur	Bygd/ubygd	Infrastruktur	
	Dels bygd	Grensar til	
Samla verknad og vurdering	Tilrå reduksjon ifht. ubygd areal, fiskeriinteresser og strandsonevurderingar.		
Tilråding	Vidareføre	Redusere	Endre heile til LNF
		X	

Indra Håvik, Håvikvågen 1078

Gnr. 9/83 m.fl.	Delvis bygd areal. Ubygde delar er klassifisert i AR5 som skog. Grensar mot arealføremål LNF, naust, fiske og bruk og vern av sjø og vassdrag med tilhøyrande strandsone.
Storleik: 0,4 daa	

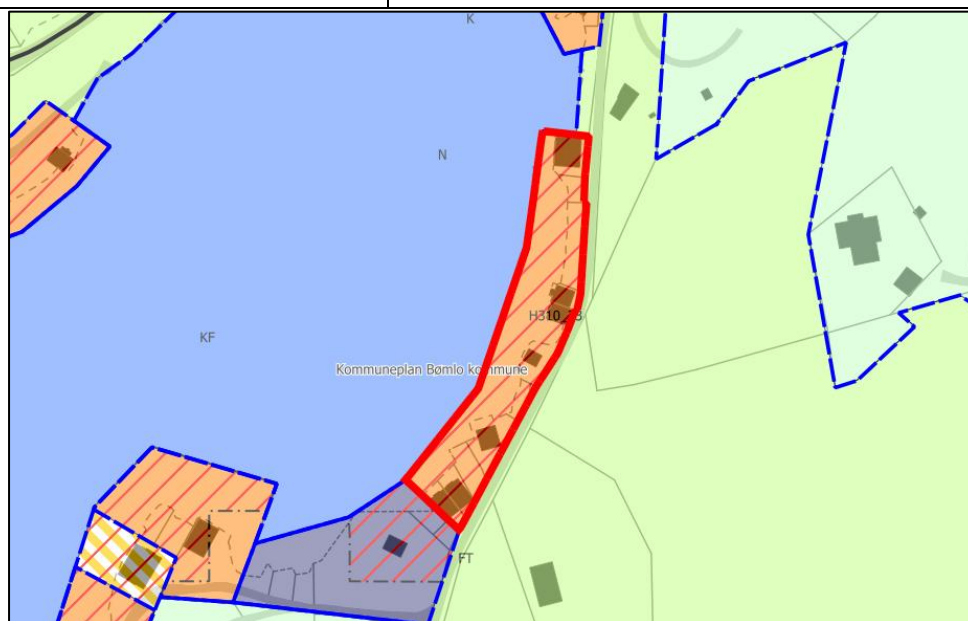


Fagtema	Registreringar		Areal-konflikt
Naturmangfald			Nei
Myr			Nei
Jordbruk			Nei
Kulturminne			Nei
Fiskeriinteresser	Arealføremål fiske (kaste- og låssettingsplass) i sjø, ikkje registrert fiskeriinteresser hos Fiskeridirektoratet. Gytedefelt for torsk i nærområdet.		Ja
Strandsone			Ja
Naturfare	Aktsemdsoner kvikkleire.		Ja
Samfunn og infrastruktur	Bygd/ubygd	Infrastruktur	
	Dels bygd	Grensar til	
Samla verknad og vurdering	Tilrår reduksjon ifht. ubygd areal og strandsonevurderingar.		

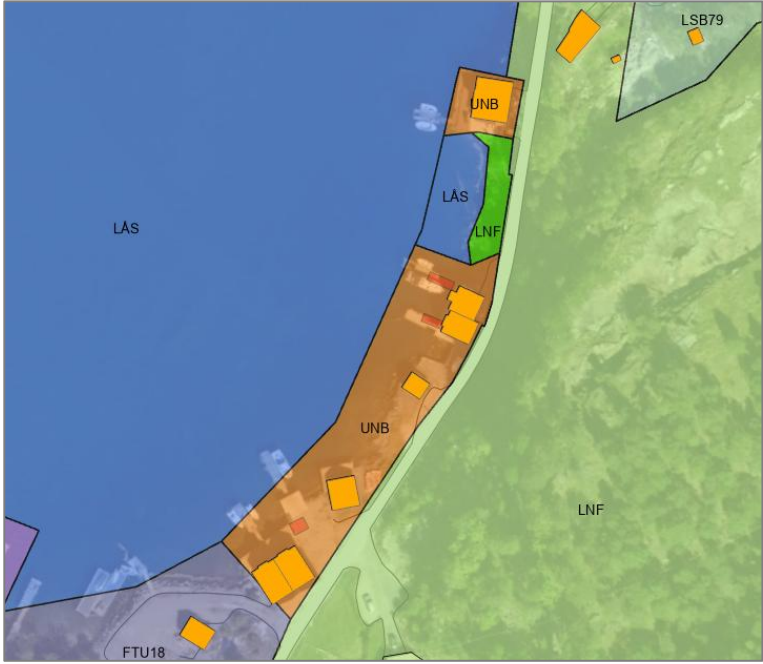
Tilråding	Vidareføre	Redusere	Endre heile til LNF
		x	

Kallevik, Nordra Kallevika 1221

Gnr. 9/93	Delvis bygd areal, vist med faresone ras og skred i kommuneplanen. Ubygde delar er klassifisert i AR5 som skog og bygningspåverka areal. Grensar mot arealføremål LNF, fritids- og turistføremål, og fiske.
Storleik: 3,0 daa	

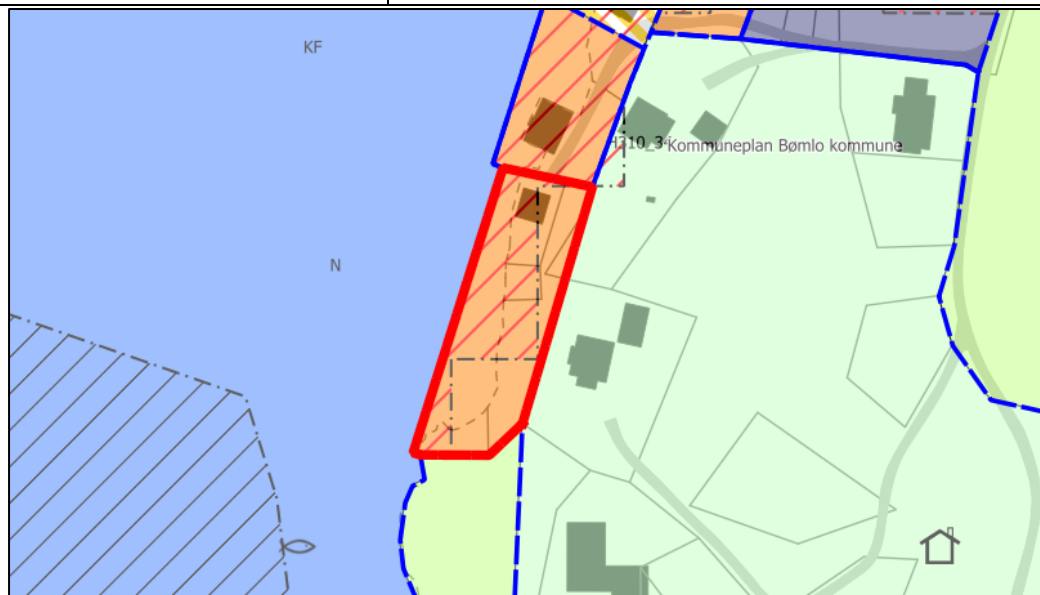


Fagtema	Registreringar	Areal-konflikt
Naturmangfald		Nei
Myr		Nei
Jordbruk		Nei
Kulturminne		Nei
Fiskeriinteresser	Arealføremål fiske (kaste- og låsettingsplass) i sjø, ikkje registrert fiskeriinteresser hos Fiskeridirektoratet. Gytefelt for torsk i nærområdet.	Ja
Strandsone		Ja
Naturfare	Aktsemdsoner kvikkleire, snøskred og steinras.	Ja
Samfunn og infrastruktur	Bygd/ubygd	Infrastruktur
	Dels bygd	Grensar til
Samla verknad og vurdering	Tilråd reduksjon ifht. ubygd areal og strandsonevurderingar.	

Tilråding			
	Vidareføre	Redusere	Endre heile til LNF
		x	

Kallevik, Kallevikneset 1079

Gnr. 9/95 m.fl.	Delvis bygd areal, vist med faresone ras og skred i kommuneplanen. Ubygde delar er klassifisert i AR5 som skog og bygningspåverka areal. Grensar mot arealføremål LNF, LNF-spreidd, og fiske.
Storleik: 2,2 daa	



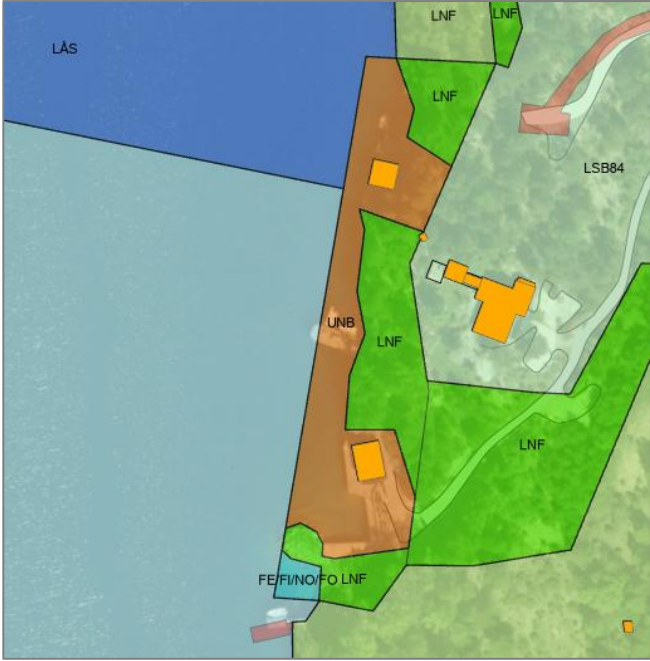
Fagtema	Registreringar	Areal-konflikt
Naturmangfald		Nei
Myr		Nei
Jordbruk		Nei
Kulturminne	SEFRAK-registrering.	Nei

Fiskeriinteresser	Arealføremål fiske (kaste- og låsettingsplass) i sjø, ikkje registrert fiskeriinteresser hos Fiskeridirektoratet. Gytfelt for torsk i nærområdet.		Ja
Strandsone			Ja
Naturfare	Aktsemdsoner kvikkleire og snøskred.		Ja
Samfunn og infrastruktur	Bygd/ubygd	Infrastruktur	
	Dels bygd	Grensar til	
Samla verknad og vurdering	Tilrår reduksjon ifht. ubygd areal og strandsonevurderingar.		
Tilråding	Vidareføre	Redusere	Endre heile til LNF
		X	



Kallevik, Kallevikneset 1080

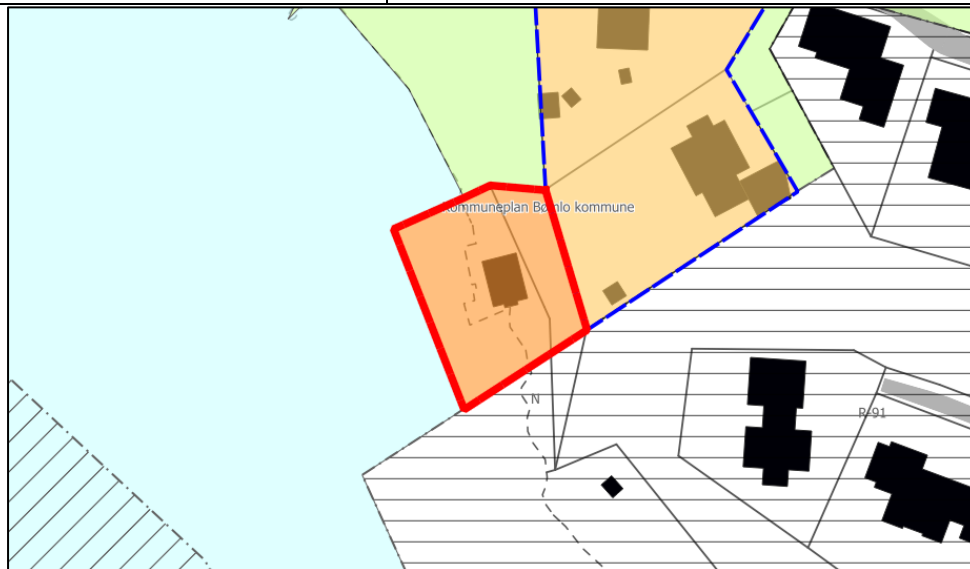
Gnr. 9/142 m.fl.	Delvis bygd areal. Ubygde delar er klassifisert i AR5 som skog og bygningspåverka areal. Grensar mot arealføremål LNF, LNF-spreidd, fiske og bruk og vern av sjø og vassdrag med tilhøyrande strandsone.
Storleik: 4,4 daa	

Fagtema	Registreringar		Areal-konflikt
Naturmangfald			Nei
Myr			Nei
Jordbruk			Nei
Kulturminne			Nei
Fiskeriinteresser	Arealføremål fiske (kaste- og låsettingsplass) i sjø, ikkje registrert fiskeriinteresser hos Fiskeridirektoratet. Gytefelt for torsk i nærområdet.		Ja
Strandsone			Ja
Naturfare	Aktsemdsoner kvikkleire.		Ja
Samfunn og infrastruktur	Bygd/ubygd	Infrastruktur	
	Dels bygd	Ja	
Samla verknad og vurdering	Tilrå reduksjon ifht. ubygd areal og strandsonevurderingar.		
			
Tilråding	Vidareføre	Redusere	Endre heile til LNF
		x	
Politisk tilråding	Reduser, men vidarefør areal i sør ihht. byggjegrænse til 1. gangshøyring.		



Sætre, Høvringsvik 1081

Gnr. 9/111 m.fl.	Delvis bygd areal. Ubygde delar er klassifisert i AR5 som skog og bygningspåverka areal. Grensar mot arealføremål LNF, fritidsbustad, R-91 bustad, og bruk og vern av sjø og vassdrag med tilhøyrande strandsone.
Storleik: 0,8 daa	




Fagtema	Registreringar	Areal-konflikt
Naturmangfald	I randsona til viktig naturtype; rik edelløvskog (stor verdi).	Ja
Myr		Nei
Jordbruk		Nei
Kulturminne		Nei
Fiskeriinteresser	Gyttefelt for torsk i nærområdet.	Nei
Strandsone		Ja
Naturfare	Aktsemdsoner kvikkleire.	Ja
	Bygd/ubygd	Infrastruktur

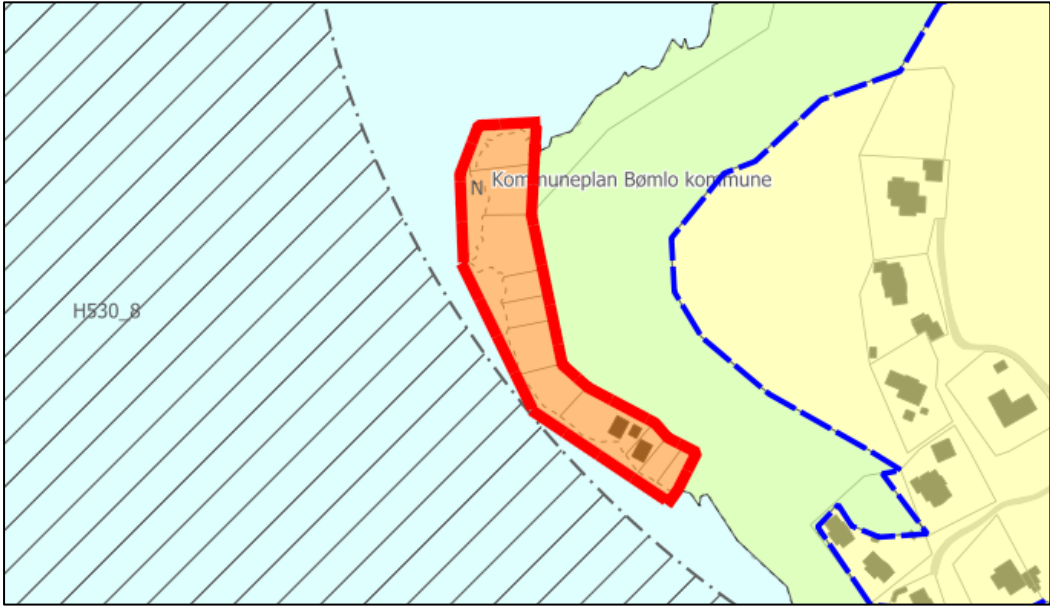
Samfunn og infrastruktur	Dels bygd	Nei	
Samla verknad og vurdering	Tilrår reduksjon ifht. ubygd areal og strandsonevurderingar.		
Tilråding	Vidareføre	Redusere	Endre heile til LNF
		X	


Sætre, Høvringsvik 1082

Gnr. 28/57 m.fl.	Delvis bygd areal. Ubygde delar er klassifisert i AR5 som skog.	
Storleik: 4,3 daa	Grensar mot arealføremål LNF, R-91 bustad, og bruk og vern av sjø og vassdrag med tilhøyrande strandsone.	
Fagtema	Registreringar	Areal-konflikt
Naturmangfald		Nei
Myr		Nei
Jordbruk		Nei
Kulturminne		Nei
Fiskeriinteresser	Gytefelt for torsk i nærområdet.	Nei

Strandsone		Ja
Naturfare	Aktsemdsoner kvikkleire.	Ja
Samfunn og infrastruktur	Bygd/ubygd	Infrastruktur
	Dels bygd	Nei
Samla verknad og vurdering	Tilrår reduksjon ifht. ubygd areal og strandsonevurderingar.	
		
Tilråding	Vidareføre	Endre heile til LNF
		X
Politisk tilråding	Vidarefør heile arealet.	

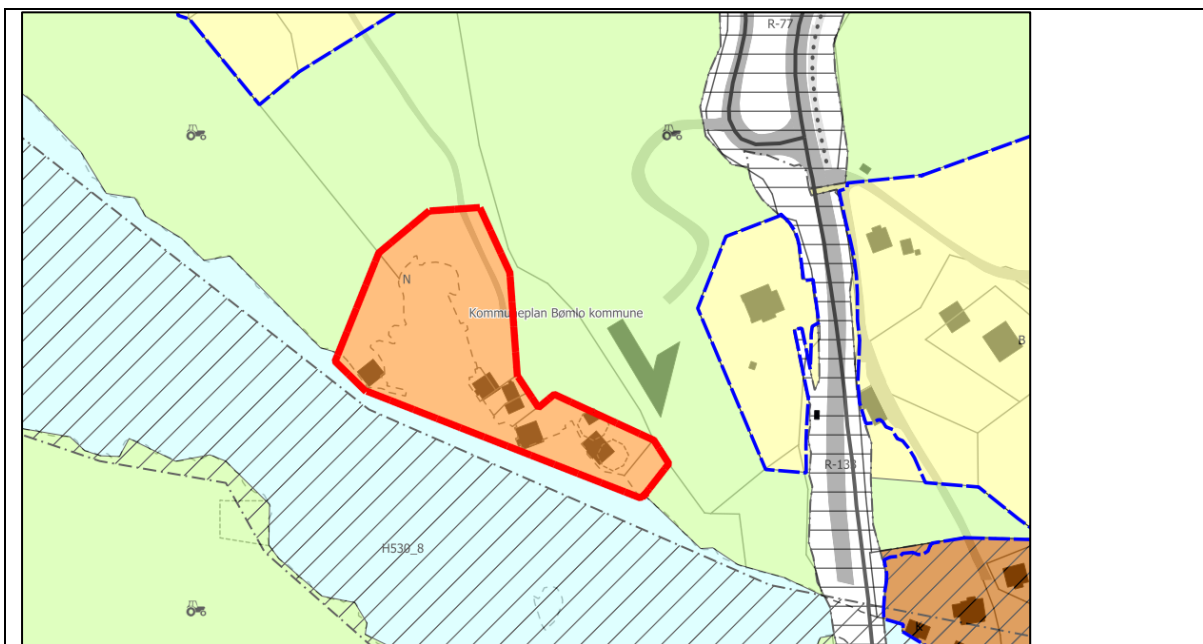
Sætre, Høvringsvik 1124

Gnr. 28/61 m.fl.	Delvis bygd areal. Ubygde delar er klassifisert i AR5 som skog. Grensar mot arealføremål LNF og bruk og vern av sjø og vassdrag med tilhøyrande strandsone.	
Storleik: 6,2 daa		
		
Fagtema	Registreringar	Areal-konflikt
Naturmangfald		Nei
Myr		Nei

Jordbruk		Nei
Kulturminne		Nei
Fiskeriinteresser	Gytefelt for torsk i nærområdet.	Nei
Strandsone		Ja
Naturfare		Nei
Samfunn og infrastruktur	Bygd/ubygd	Infrastruktur
	Dels bygd	Nei
Samla verknad og vurdering	Tilrår reduksjon ifht. ubygd areal og strandsonevurderingar.	
		
Tilråding	Vidareføre	Redusere
		X
Politisk tilråding	Vidarefør heile arealet.	

Vestra Røyksundet, Bråvikneset 1083

Gnr. 28/59 m.fl.	Delvis bygd areal. Ubygde delar er klassifisert i AR5 som skog, overflatedyrka jord, og bygningspåverka areal. Grensar mot arealføremål LNF og bruk og vern av sjø og vassdrag med tilhøyrande strandsone.
Storleik: 6,0 daa	

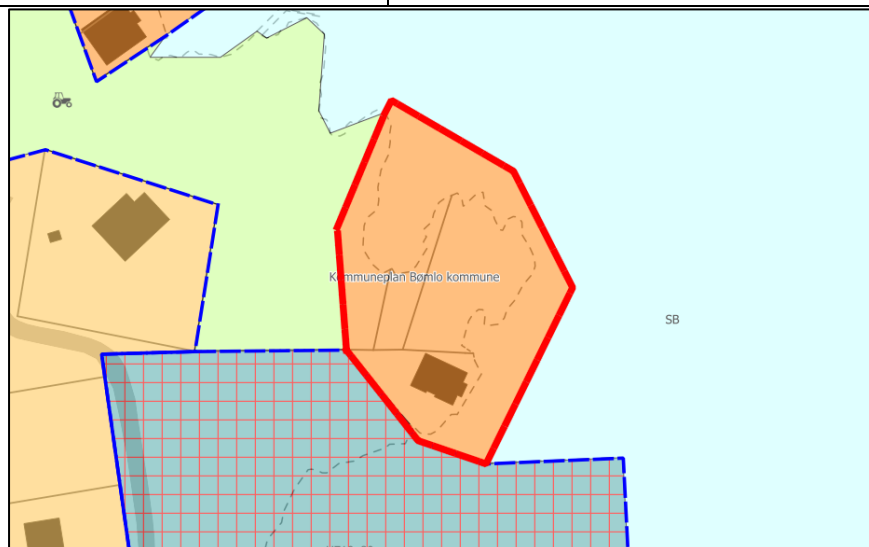


Fagtema	Registreringar		Areal-konflikt
Naturmangfald	Viktig naturtype; semi-naturleg strandeng (stor verdi). Registrerte artar; ask (sterkt trua), samt fleire nær trua planteartar. Grensar mot funksjonsområde for dvergdykker (sterkt trua) og gråmåke (sårbar) i sjø.		Ja
Myr			Nei
Jordbruk	Overflatedyrka jord.		Ja
Kulturminne			Nei
Fiskeriinteresser			Nei
Strandsone			Ja
Naturfare	Aktsemdsoner kvikkleire.		Ja
Samfunn og infrastruktur	Bygd/ubygd	Infrastruktur	
	Dels bygd	Ja	
Samla verknad og vurdering	Tilrår reduksjon ifht. ubygd areal, naturmangfald og strandsonevurderingar.		
Tilråding	Vidareføre	Redusere	Endre heile til LNF

		x	
--	--	---	--

Spysøy, Hollendarvika 1320

Gnr. 24/15 m.fl.	Delvis bygd areal. Ubygde delar er klassifisert i AR5 som open fastmark. Grensar mot arealføremål LNF, småbåthamn, og bruk og vern av sjø og vassdrag med tilhøyrande strandsone.
Storleik: 2,2 daa	

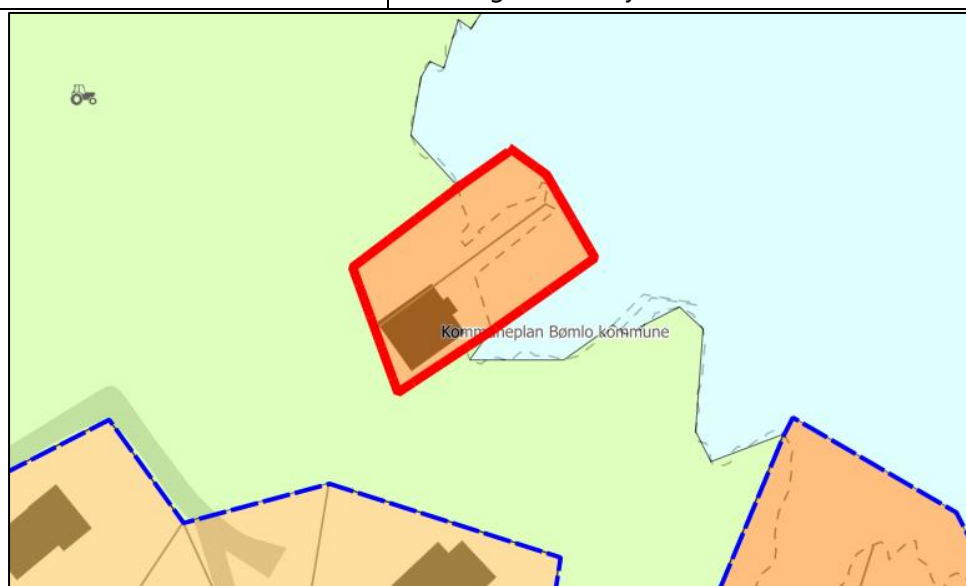


Fagtema	Registreringar	Areal-konflikt
Naturmangfald	Viktige naturtypar; Kystlynghei (svært stor verdi), og naturbeitemark (stor verdi). Del av funksjonsområde for storskarv (nær trua), gråmåke og grønfinnk (sårbar) samt sjøaure (sårbar).	Ja
Myr		Nei
Jordbruk		Nei
Kulturminne		Nei
Fiskeriinteresser		Nei
Strandsone		Ja
Naturfare		Nei
Samfunn og infrastruktur	Bygd/ubygd	Infrastruktur
	Dels bygd	Nei
Samla verknad og vurdering	Tilrå reduksjon ifht. ubygd areal, naturmangfald og strandsonevurderingar.	

Tilråding	Vidareføre	Redusere	Endre heile til LNF
		X	

Spysøy, Hollendarvika 1319


Gnr. 24/12 m.fl.	Delvis bygd areal. Ubygde delar er klassifisert i AR5 som open fastmark. Grensar mot arealføremål LNF og bruk og vern av sjø og vassdrag med tilhøyrande strandsone.
Storleik: 0,7 daa	

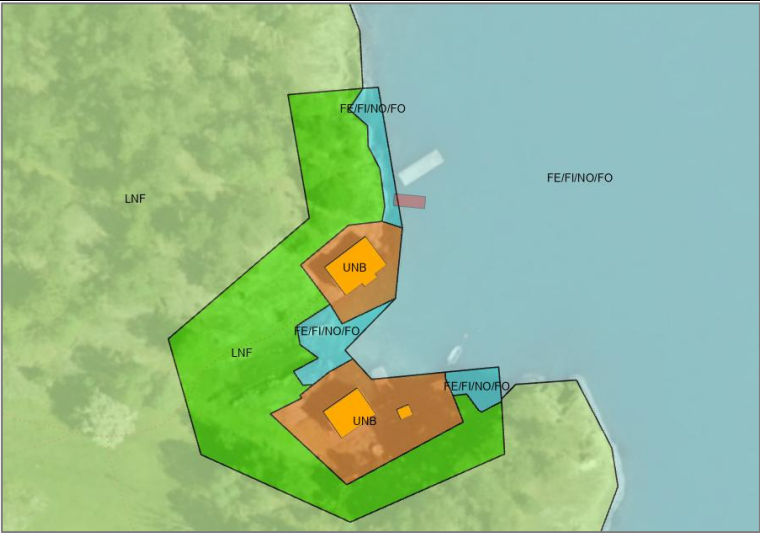
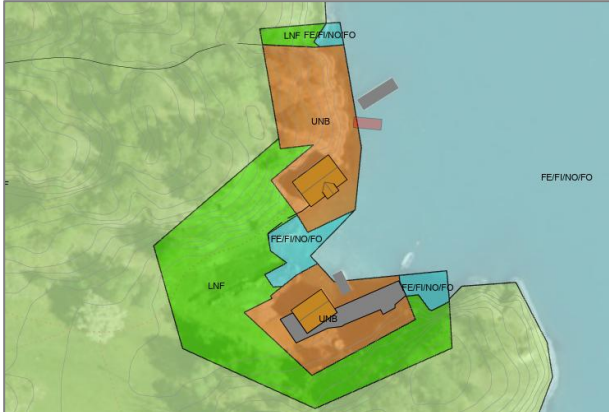


Fagtema	Registreringar	Areal-konflikt
Naturmangfald	I randsona til viktige naturtypar; kystlynghei (svært stor verdi), og naturbeitemark (stor verdi).	Ja
Myr		Nei
Jordbruk		Nei
Kulturminne		Nei
Fiskeriinteresser		Nei
Strandsone		Ja
Naturfare	Aktsemdsoner kvikkleire.	Ja
	Bygd/ubygd	Infrastruktur

Samfunn og infrastruktur	Dels bygd	Nei	
Samla verknad og vurdering	Stor grad utbygd, tilrår vidareføring. Arealkonflikt med naturmangfald er liten.		
Tilråding	Vidareføre	Redusere	Endre heile til LNF
	x		

Gassasundet, Sundavika 1133

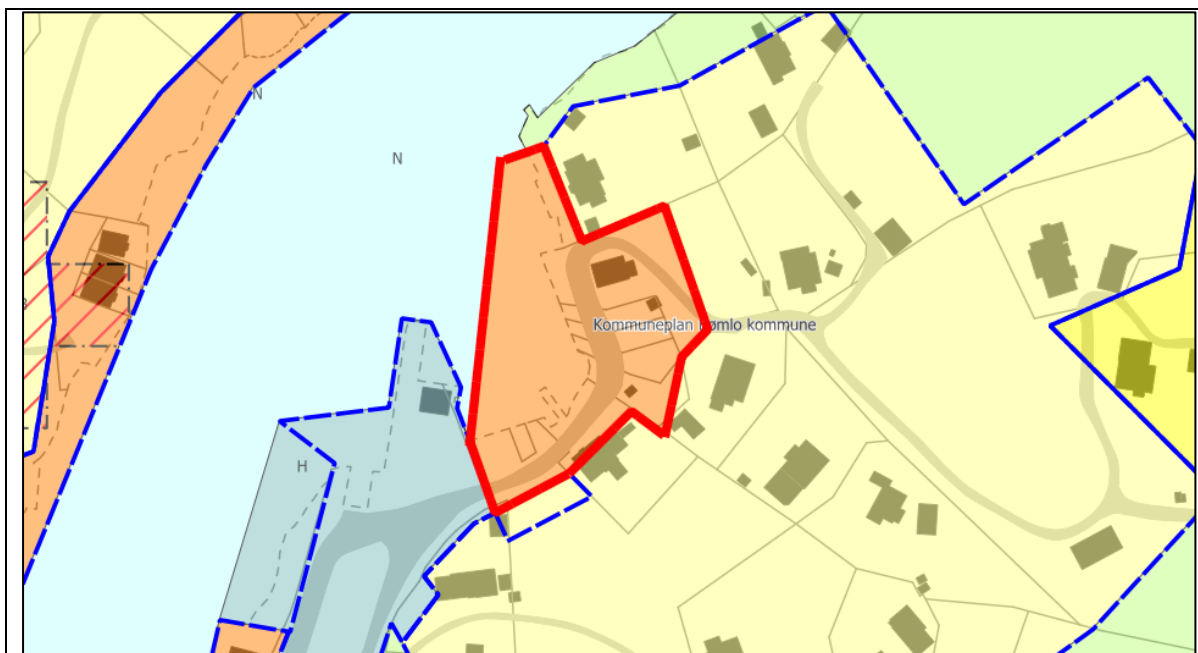
Gnr. 27/15 m.fl.	Delvis bygd areal. Ubygde delar er klassifisert i AR5 som skog, overflatedyrka jord og vassdrag. Grensar mot arealføremål LNF og bruk og vern av sjø og vassdrag med tilhøyrande strandsoner.		
Storleik: 2,9 daa			
			
Fagtema	Registreringar		Areal-konflikt
Naturmangfald			Nei
Myr			Nei
Jordbruk	Overflatedyrka jord.		Ja
Kulturminne	Del av automatisk freda kulturminne.		Ja
Fiskeriinteressar			Nei
Strandsone	Mindre vassdrag med potensiell flaumfare.		Ja
Naturfare	Aktsemdsoner kvikkleire.		Ja
Samfunn og infrastruktur	Bygd/ubygd	Infrastruktur	
	Dels bygd	Nei	
Samla verknad og vurdering	Tilrår reduksjon ifht. ubygd areal, kulturminne og strandsoner.		

			
Tilråding	Vidareføre	Redusere	Endre heile til LNF
		X	
Politisk tilråding	Reduser, men vidarefør frådelte tomtar i nord.		
			

Delområde Rubbestadneset og omegn

Siggjarvågen 1117

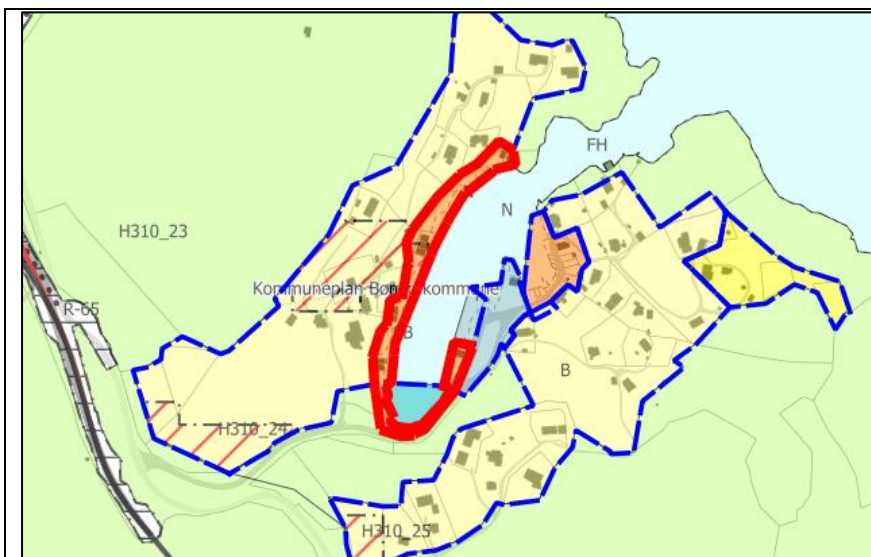
Gnr. 29/27 m.fl.	Delvis bygd areal. Ubygde delar er klassifisert i AR5 som skog og bygningspåverka areal. Grensar mot arealføremål bustad, LNF, hamn, og bruk og vern av sjø og vassdrag med tilhøyrande strandsone.
Storleik: 4,9 daa	



Fagtema	Registreringar		Areal-konflikt
Naturmangfald			Nei
Myr			Nei
Jordbruk			Nei
Kulturminne			Nei
Fiskeriinteresser			Nei
Strandsone			Ja
Naturfare	Aktsemdsoner kvikkleire.		Ja
Samfunn og infrastruktur	Bygd/ubygd		Infrastruktur
	Dels bygd		Ja
Samla verknad og vurdering	Arealet stort sett bygd og bygningsprega, og ikkje i vesentleg konflikt med registrerte fagtema og omsyn strandsone. Tilrår vidareføring.		
Tilråding	Vidareføre	Redusere	Endre heile til LNF
	x		

Siggjarvågen 1066

Gnr. 30/35 m.fl.	Delvis bygd areal. Ubygde delar er klassifisert i AR5 som skog, overflatedyrka jord, og bygningspåverka areal. Grensar mot arealføremål bustad, LNF, hamn, småbåthamn, samt bruk og vern av sjø og vassdrag med tilhøyrande strandsone.
Storleik: 8,7 daa	

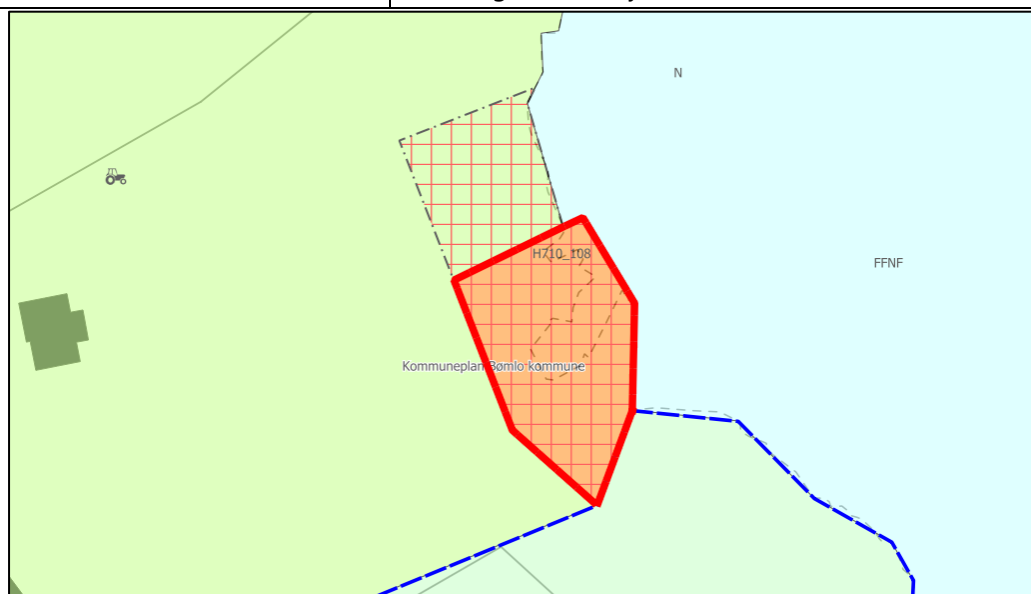


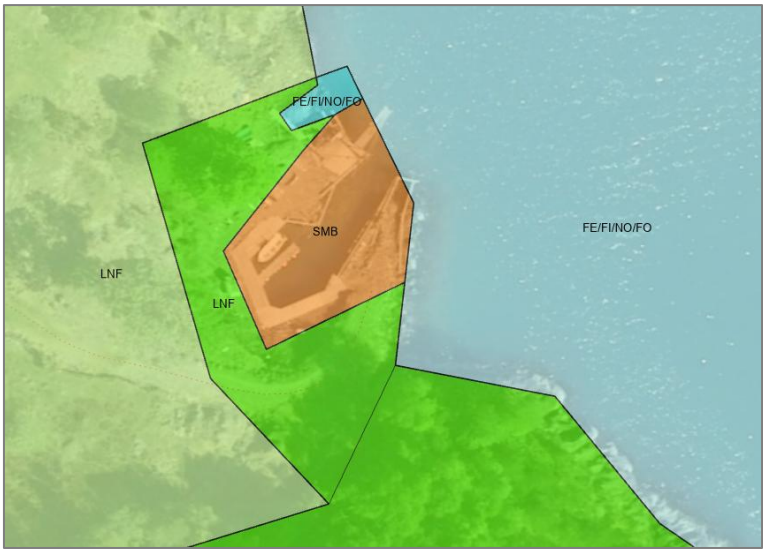
Fagtema	Registreringar		Areal-konflikt
Naturmangfald			Nei
Myr			Nei
Jordbruk	Overflatedyrka jord.		Ja
Kulturminne			Nei
Fiskeriinteresser			Nei
Strandsone			Ja
Naturfare	Aktsemdsoner kvikkleire og snøskred. Elv/bekk med aktsemdsone flaum.		Ja
Samfunn og infrastruktur	Bygd/ubygd	Infrastruktur	
	Dels bygd	Grensar til	
Samla verknad og vurdering	Tilrår reduksjon ifht. ubygd areal, jordbruk og strandsonevurderingar.		

	Tilråding	Vidareføre	Redusere
		x	
Politisk tilråding	Vidarefør heile arealet.		

Folderøy, Skogadalen 1064

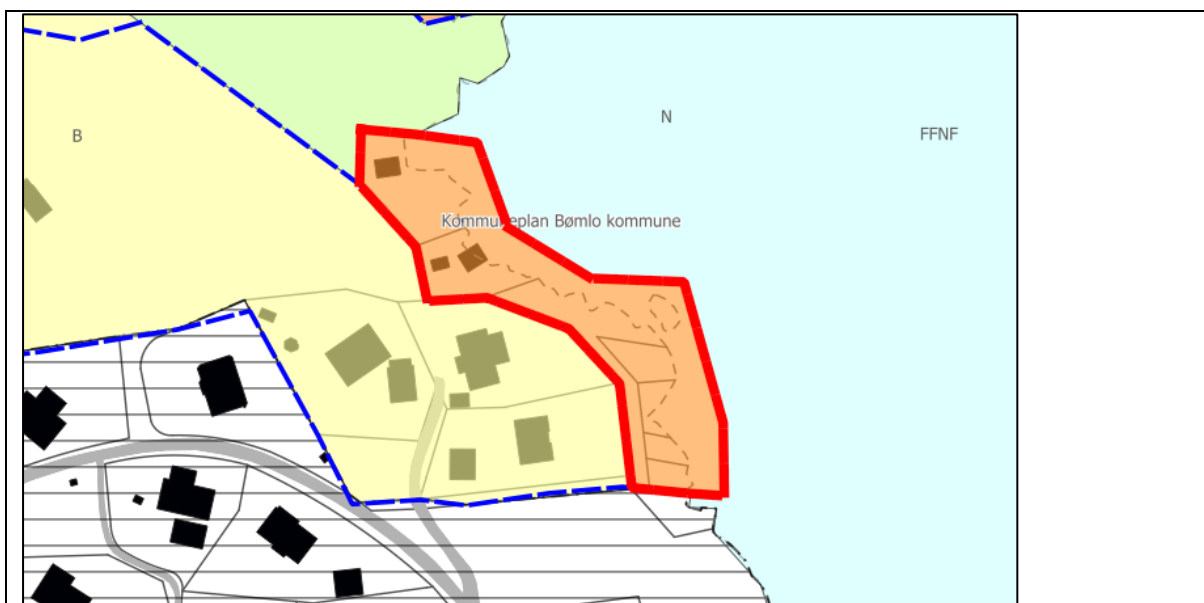
Gnr. m.fl.33/2	Ubygd areal med bandlagt regulering, klassifisert i AR5 som skog. Grensar mot arealføremål LNF, LNF-spreidd, og bruk og vern av sjø og vassdrag med tilhøyrande strandsone.
Storleik: 1,1 daa	



Fagtema	Registreringar		Areal-konflikt
Naturmangfald			Nei
Myr			Nei
Jordbruk			Nei
Kulturminne			Nei
Fiskeriinteresser			Nei
Strandsone			Ja
Naturfare			Nei
Samfunn og infrastruktur	Bygd/ubygd	Infrastruktur	
	Ubygd	Nei	
Samla verknad og vurdering	<p>Arealet er urørt og i konflikt med fagtema strandsone. Tiltrår endring til LNF og bruk/vern av sjø og vassdrag.</p> 		
Tilråding	Vidareføre	Redusere	Endre heile til LNF
			x

Folderøy, Teineneset 1063

Gnr. 33/97 m.fl.	Delvis bygd areal. Ubygde delar er klassifisert i AR5 som open fastmark og skog. Grensar mot arealføremål LNF, bustad (inkl. R-9), og bruk og vern av sjø og vassdrag med tilhøyrande strandsone.
Storleik: 3,6 daa	

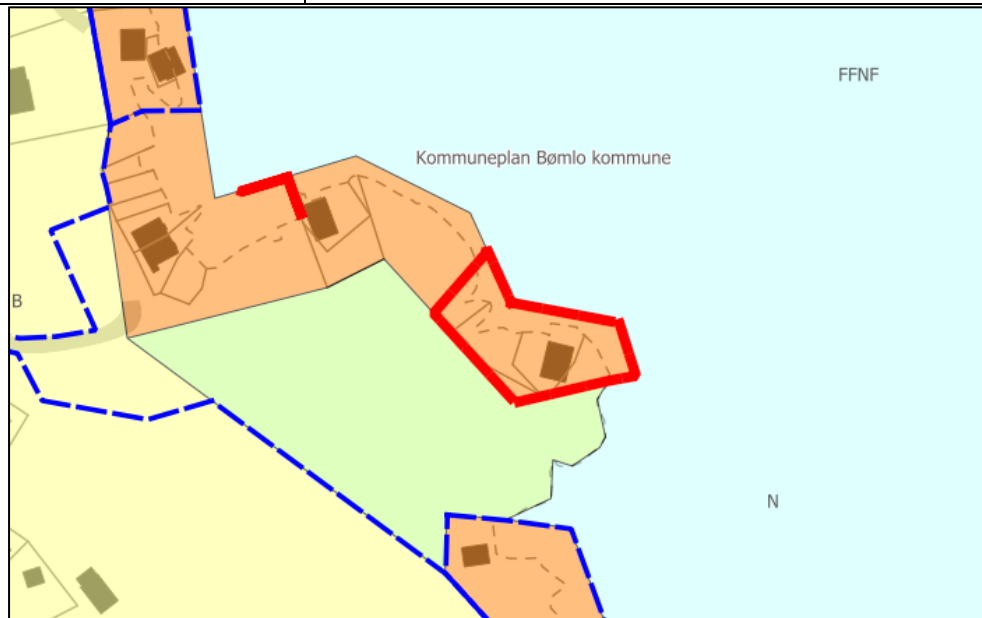


Fagtema	Registreringar		Areal-konflikt
Naturmangfald			Nei
Myr			Nei
Jordbruk			Nei
Kulturminne			Nei
Fiskeriinteressar			Nei
Strandsone			Ja
Naturfare	Aktsemdsoner kvikkleire.		Ja
Samfunn og infrastruktur	Bygd/ubygd	Infrastruktur	
	Dels bygd	Grensar til	
Samla verknad og vurdering	Tilrår reduksjon ifht. ubygd areal og strandsonevurderingar.		
Tilråding	Vidareføre	Redusere	Endre heile til LNF
		X	
Politisk tilråding	Reduser, men vidarefør frådelte tomstar i søraust		



Folderøyhamn 1800

Gnr. 33/35 m.fl.	Delvis bygd areal. Ubygde delar er klassifisert i AR5 som skog. Grensar mot arealføremål LNF og bruk og vern av sjø og vassdrag med tilhøyrande strandsone.
Storleik: 1,0 daa	



Fagtema	Registreringar		Areal-konflikt
Naturmangfald			Nei
Myr			Nei
Jordbruk			Nei
Kulturminne			Nei
Fiskeriinteresser			Nei
Strandsone			Ja
Naturfare			Nei
Samfunn og infrastruktur	Bygd/ubygd	Infrastruktur	
	Dels bygd	Nei	
Samla verknad og vurdering	Tilrår reduksjon ifht. ubygd areal og strandsonevurderingar.		

Tilråding	Vidareføre	Redusere	Endre heile til LNF
		X	

Folderøy, Ørevik 1062

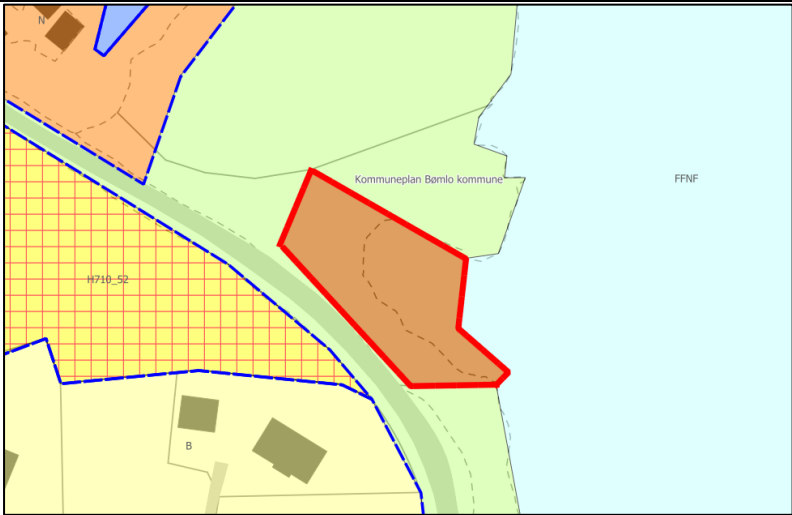
Gnr. 35/10 m.fl.	Delvis bygd areal. Ubygde delar er klassifisert i AR5 som open fastmark, skog og bygningspåverka areal. Grensar mot arealføremål LNF, bustad, naust, og bruk og vern av sjø og vassdrag med tilhøyrande strandsone.
Storleik: 5,4 daa	



Fagtema	Registreringar	Areal-konflikt
Naturmangfald		Nei
Myr		Nei
Jordbruk		Nei
Kulturminne		Nei

Fiskeriinteresser		Nei	
Strandsone		Ja	
Naturfare	Aktsemdsoner kvikkleire.	Ja	
Samfunn og infrastruktur	Bygd/ubygd	Infrastruktur	
	Dels bygd	Grensar til	
Samla verknad og vurdering	Tilråd reduksjon ifht. ubygd areal og strandsonevurderingar.		
Tilråding	Vidareføre	Redusere	Endre heile til LNF
		X	
Politisk tilråding	Vidarefør heile arealet.		

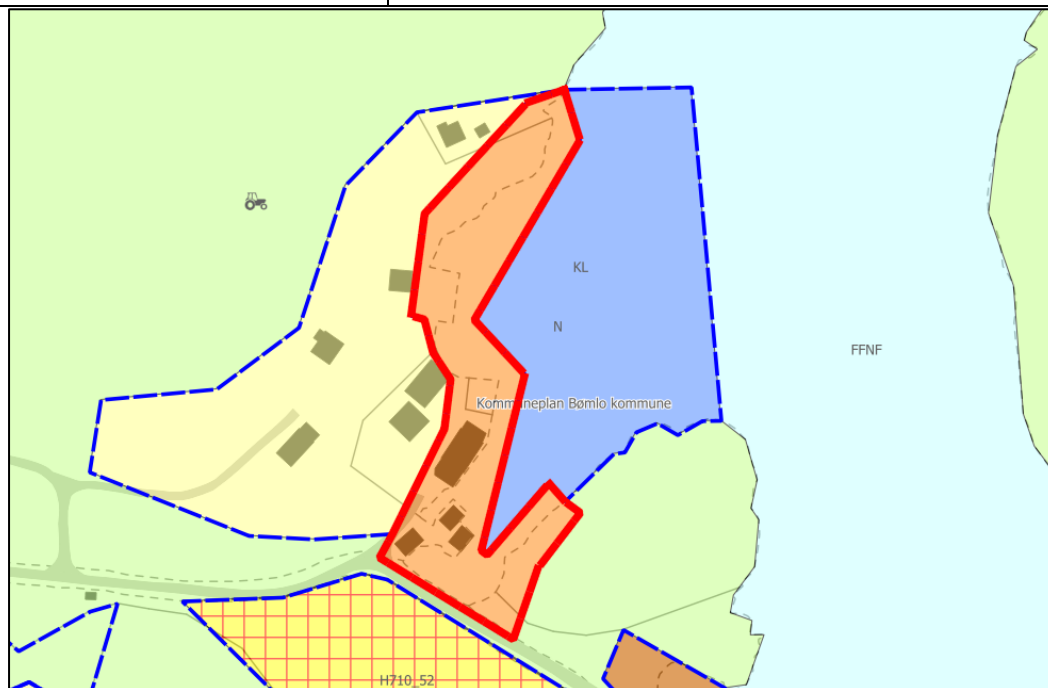
Folderøyhamn 948

Gnr. 36/1	Ubygd areal. Ubygde delar er klassifisert i AR5 som skog, overflatedyrka jord, open fastmark og bygningspåverka areal. Grensar mot arealføremål LNF og bruk og vern av sjø og vassdrag med tilhøyrande strandsone.	
Storleik: 1,3 daa		
		
Fagtema	Registreringar	Areal-konflikt
Naturmangfald		Nei

Myr		Nei
Jordbruk	Overflatedyrka jord.	Ja
Kulturminne	Registrert kulturminne.	Ja
Fiskeriinteresser		Nei
Strandsone		Ja
Naturfare	Aktsemdsoner kvikkleire.	Ja
Samfunn og infrastruktur	Bygd/ubygd	Infrastruktur
	Ubygd	Grensar til
Samla verknad og vurdering	Arealet er urørt og i konflikt med fagtema strandsone, jordbruk og kulturminne. Tilrår endring til LNF og bruk/vern av sjø og vassdrag.	
Tilråding	Vidareføre	Endre heile til LNF
		x

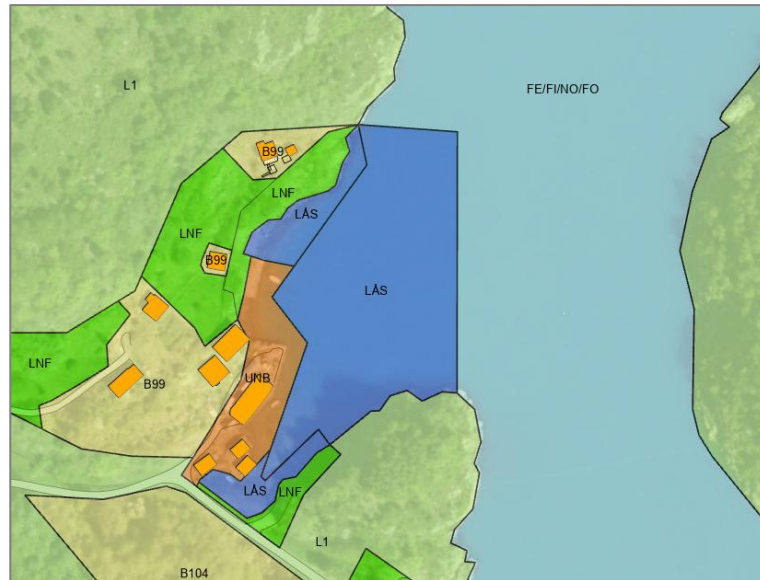
Folderøyhamn 924

Gnr. 36/9 m.fl.	Delvis bygd areal. Ubygde delar er klassifisert i AR5 som open fastmark, skog, overflatedyrka jord og bygningspåverka areal. Grensar mot arealføremål LNF, bustad, og bruk og vern av sjø og vassdrag med tilhøyrande strandsone.
Storleik: 5,8 daa	



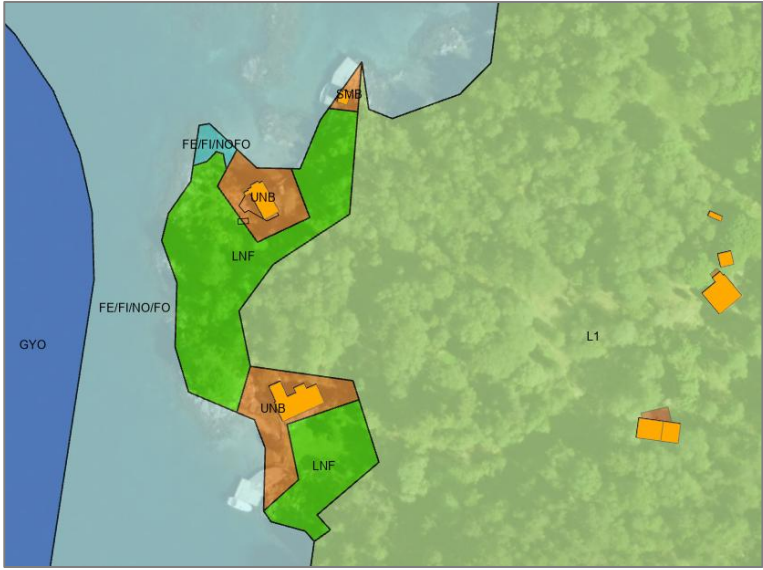
Fagtema	Registreringar	Areal-konflikt
Naturmangfald		Nei
Myr		Nei
Jordbruk	Overflatedyrka jord.	Ja
Kulturminne	Kulturminne.	Ja
Fiskeriinteresser		Nei
Strandsone		Ja

Naturfare	Elv/bekk med aktsemdsone flaum, og aktsemdsoner kvikkleire og snøskred. Bratt terreng i nærområdet.		Ja
Samfunn og infrastruktur	Bygd/ubygd	Infrastruktur	
	Dels bygd	Grensar til	
Samla verknad og vurdering	Tilrår reduksjon ifht. ubygd areal, jordbruk, kulturminne og strandsonevurderingar.		
Tilråding	Vidareføre	Redusere	Endre heile til LNF
		X	



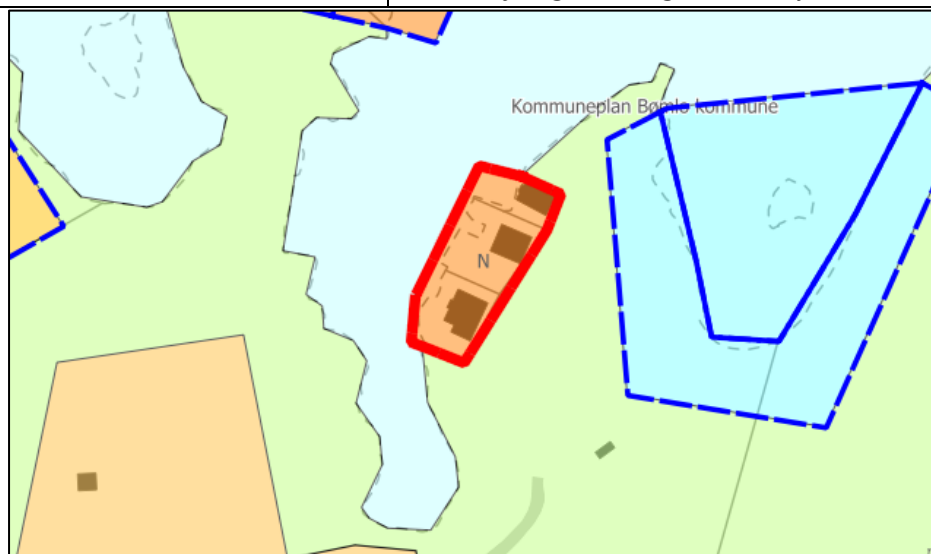
Innværfjorden, Tangane 915

Gnr. 39/5 m.fl.	Delvis bygd areal. Ubygde delar er klassifisert i AR5 som skog. Grensar mot arealføremål LNF og bruk og vern av sjø og vassdrag med tilhøyrande strandsone.	
Storleik: 3,8 daa		
Fagtema	Registreringar	Areal-konflikt

Naturmangfold		Nei
Myr		Nei
Jordbruk		Nei
Kulturminne		Nei
Fiskeriinteresser	Gytefelt for torsk i nærområdet.	Nei
Strandsone		Ja
Naturfare	Aktsemdsoner kvikkleire.	Ja
Samfunn og infrastruktur	Bygd/ubygd	Infrastruktur
	Dels bygd	Nei
Samla verknad og vurdering	Tilrå reduksjon ifht. ubygd areal og strandsonevurderingar.	
		
Tilråding	Vidareføre	Redusere
		x
		Endre heile til LNF

Innværfjorden indre 923

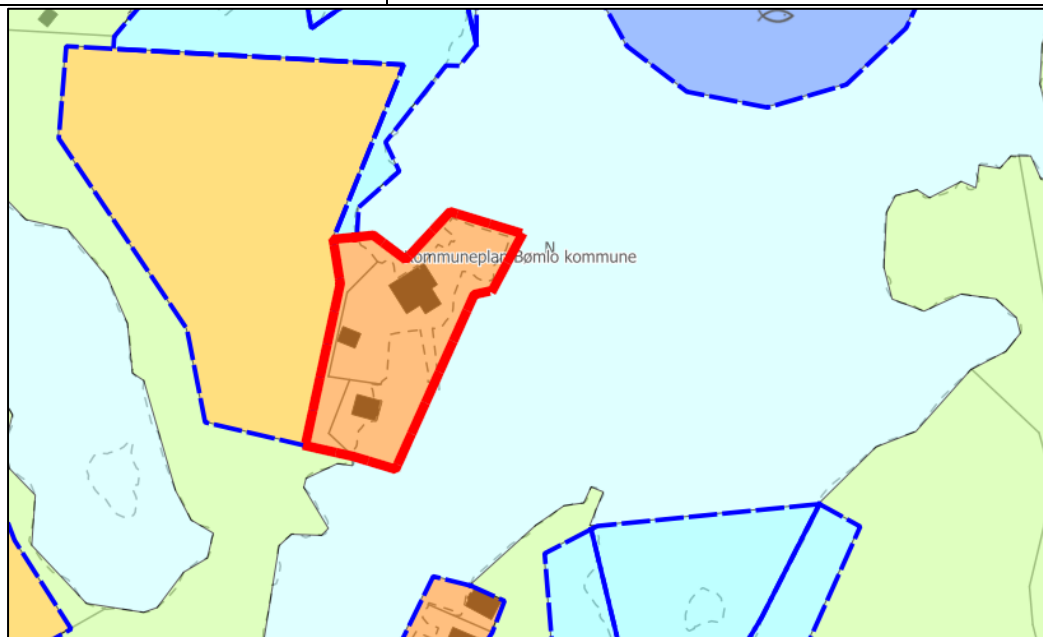
Gnr. 84/75 m.fl.	Delvis bygd areal. Ubygde delar er klassifisert i AR5 som bygningspåverka areal. Grensar mot arealføremål LNF og bruk og vern av sjø og vassdrag med tilhøyrande strandsone.
Storleik: 1,0 daa	



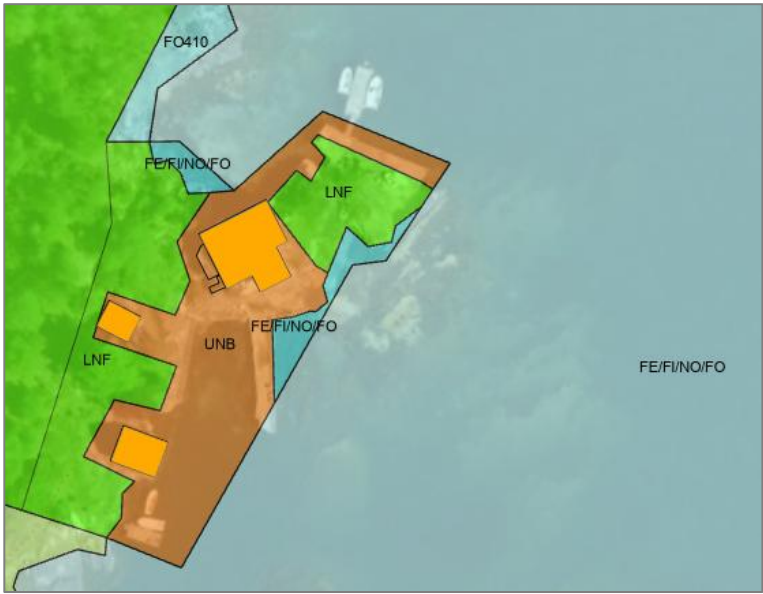
Fagtema	Registreringar		Areal-konflikt
Naturmangfald			Nei
Myr			Nei
Jordbruk			Nei
Kulturminne			Nei
Fiskeriinteresser	Gyttefelt for torsk i nærområdet.		Nei
Strandsone			Ja
Naturfare	Aktsemdsoner kvikkleire.		Ja
Samfunn og infrastruktur	Bygd/ubygd	Infrastruktur	
	Bygd	Grensar til	
Samla verknad og vurdering	Ikkje i vesentleg konflikt med registrerte fagtema og omsyn strandsone. Tilrår vidareføring.		
Tilråding	Vidareføre	Redusere	Endre heile til LNF
	X		

Innværfjorden, Midtneset 922

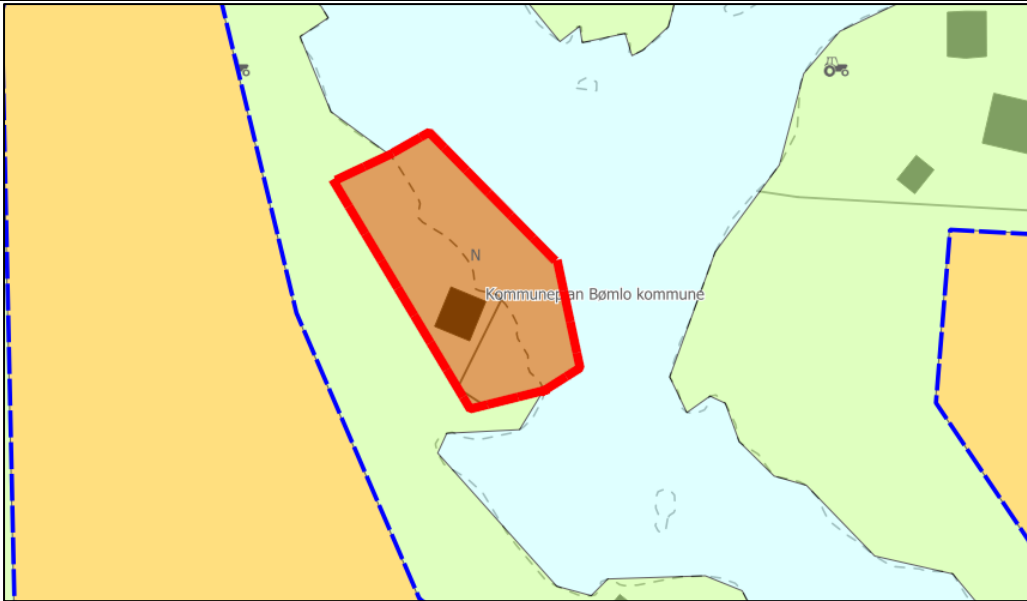
Gnr. 84/119 m.fl.	Delvis bygd areal. Ubygde delar er klassifisert i AR5 som skog. Grensar mot arealføremål LNF, fritidsbustad, friluftsliv, og bruk og vern av sjø og vassdrag med tilhøyrande strandsone.
Storleik: 2,5 daa	

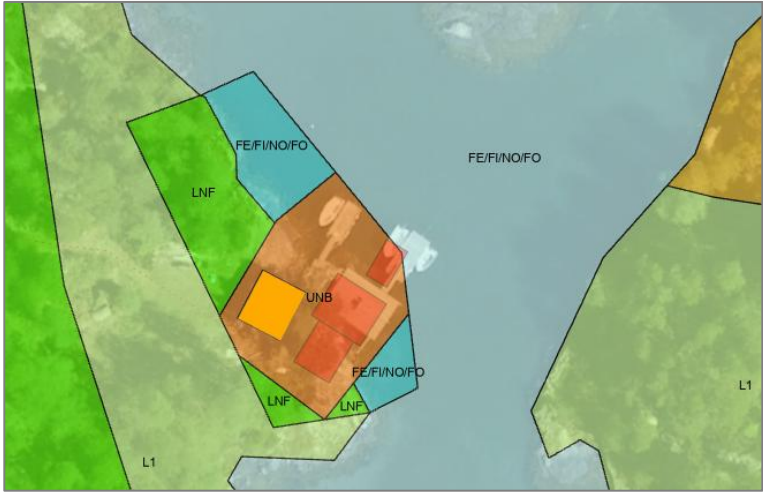


Fagtema	Registreringar	Areal-konflikt
Naturmangfald		Nei
Myr		Nei
Jordbruk		Nei
Kulturminne		Nei
Fiskeriinteresser	Gyttefelt for torsk i nærområdet.	Nei
Strandsone		Ja

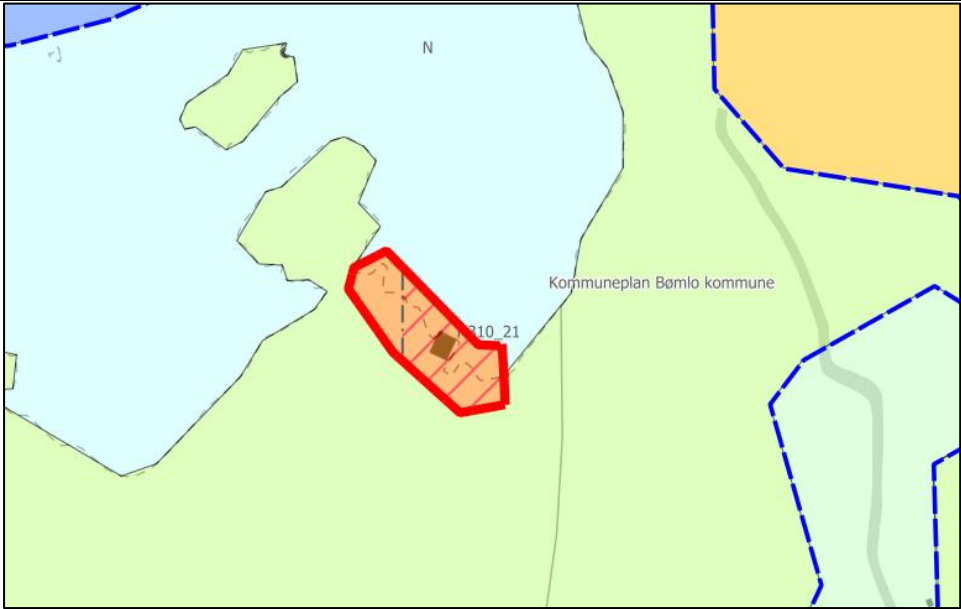
Naturfare			Nei
Samfunn og infrastruktur	Bygd/ubygd	Infrastruktur	
	Dels bygd	Nei	
Samla verknad og vurdering	Tilrår reduksjon ifht. ubygd areal og strandsonevurderingar.		
			
Tilråding	Vidareføre	Redusere	Endre heile til LNF
		x	
Politisk tilråding	Vidarefør heile arealet.		


Innvær fjorden, Klubben 927

Gnr. 84117 m.fl.	Delvis bygd areal. Ubygde delar er klassifisert i AR5 som skog.	
Storleik: 0,9 daa	Grensar mot arealføremål LNF og bruk og vern av sjø og vassdrag med tilhøyrande strandsone.	
		
Fagtema	Registreringar	Areal-konflikt

Naturmangfold		Nei
Myr		Nei
Jordbruk		Nei
Kulturminne		Nei
Fiskeriinteresser	Gytefelt for torsk i nærområdet.	Nei
Strandsone		Ja
Naturfare		Nei
Samfunn og infrastruktur	Bygd/ubygd	Infrastruktur
	Dels bygd	Grensar til
Samla verknad og vurdering	Tilrår reduksjon ifht. ubygd areal og strandsonevurderingar.	
		
Tilråding	Vidareføre	Endre heile til LNF
		X

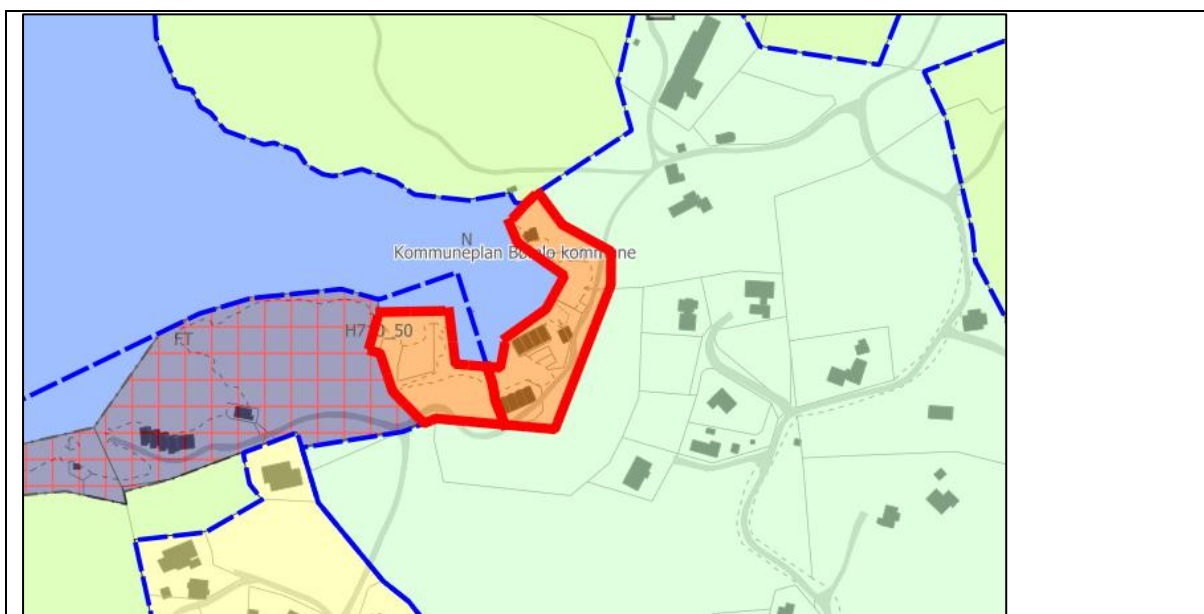
Kobbavika 916

Gnr. 84/7	Delvis bygd areal. Ubygde delar er klassifisert i AR5 som skog og fulldyrka jord. Grensar mot arealføremål LNF og bruk og vern av sjø og vassdrag med tilhøyrande strandsone.
Storleik: 1,1 daa	
	

Fagtema	Registreringar		Areal-konflikt
Naturmangfald			Nei
Myr			Nei
Jordbruk	Fulldyrka jord.		Ja
Kulturminne			Nei
Fiskeriinteresser	Gyttefelt for torsk i nærområdet.		Nei
Strandsone			Ja
Naturfare	Aktsemdsoner kvikkleire og snøskred. Bratt terreng i nærområdet.		Ja
Samfunn og infrastruktur	Bygd/ubygd	Infrastruktur	
	Dels bygd	Nei	
Samla verknad og vurdering	Tilrår reduksjon ifht. ubygd areal og strandsonevurderingar.		
			
Tilråding	Vidareføre	Redusere	Endre heile til LNF
		x	

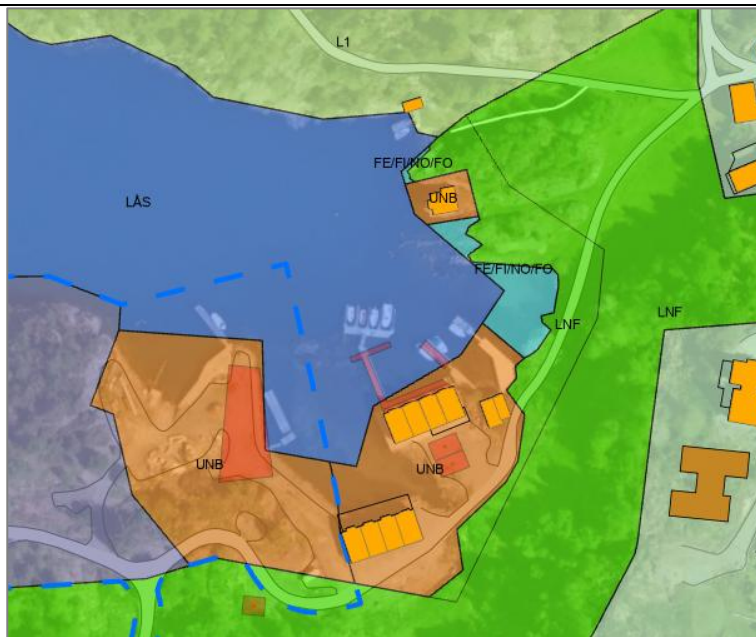
Ekornsætre, Saltkjelen 1851 og 947 og pågåande reguleringsplan

Gnr. 84/98 m.fl.	Delvis bygd areal. Ubygde delar er klassifisert i AR5 som open fastmark, innmarksbeite, fulldyrka jord, og bygningspåverka areal. Grensar mot arealføremål LNF-spreidd, fritids- og turistføremål, og fiske. Areal i vest er del av pågåande reguleringsplan.
Storleik: 7,7 daa	



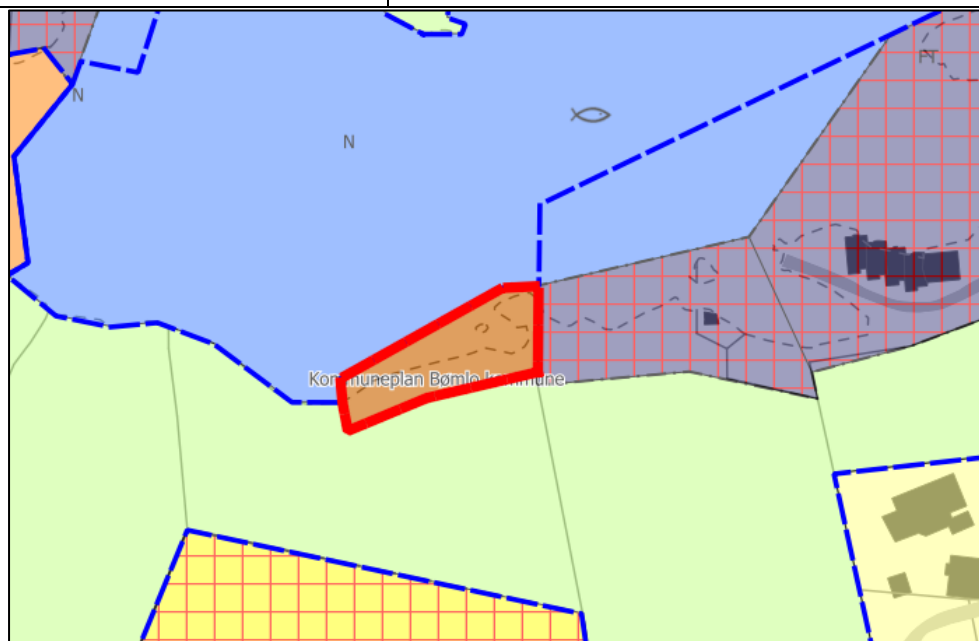
Fagtema	Registreringar	Areal-konflikt
Naturmangfald		Nei
Myr		Nei
Jordbruk		Nei
Kulturminne		Nei
Fiskeriinteresser	Arealføremål fiske (kaste- og låsettingsplass) i sjø. Kartdata frå Fiskeridirektoratet viser aktive reiskap samt gytefelt for torsk i nærområdet.	Ja
Strandsone		Ja
Naturfare	Aktsemdsoner kvikkleire.	Ja
Samfunn og infrastruktur	Bygd/ubygd	Infrastruktur
	Dels bygd	Ja
Samla verknad og vurdering	Innanfor pågåande reguleringsplan: Tiltrå vidareføring. Utanfor pågåande reguleringsplan: Tiltrå reduksjon ifht. ubygd areal, fiskeriinteresser og strandsonevurderingar.	

Tilråding	Vidareføre	Redusere	Endre heile til LNF
		x	



Ekornsætre, Saltkjelen 945

Gnr. 85/1	Ubygd areal, klassifisert i AR5 som skog. Grensar mot arealføremål
Storleik: 1,0 daa	LNF og bruk og fiske.

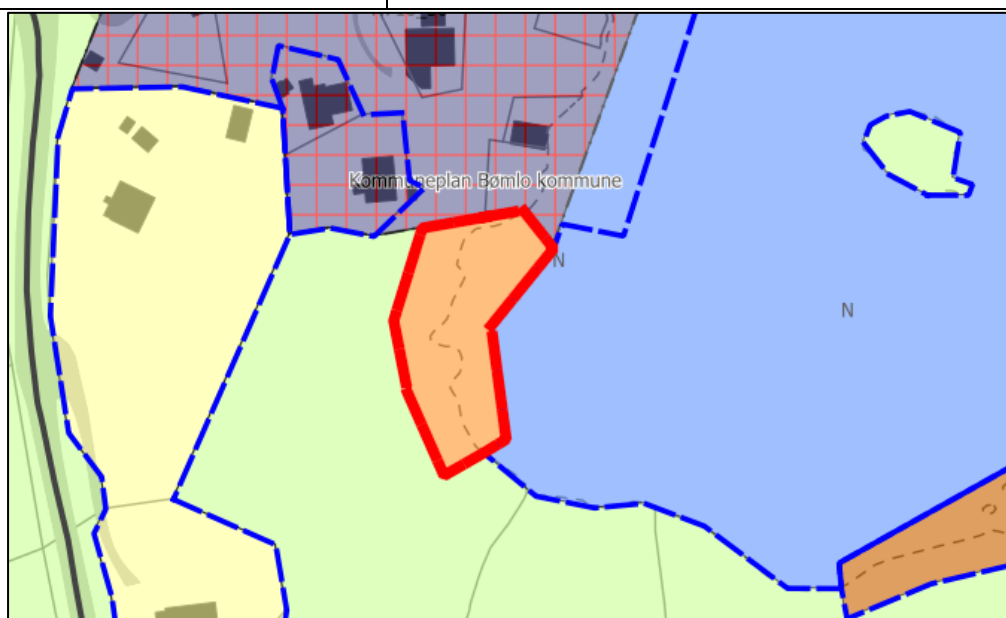


Fagtema	Registreringar	Areal-konflikt
Naturmangfald		Nei
Myr		Nei
Jordbruk		Nei
Kulturminne		Nei

Fiskeriinteresser	Arealføremål fiske (kaste- og låsettingsplass) i sjø. Kartdata frå Fiskeridirektoratet viser aktive reiskap samt gytefelt for torsk i nærområdet.		Ja
Strandsone			Ja
Naturfare	Aktsemdsone kvikkleire, og elv/bekk med aktsemdsone flaum.		Ja
Samfunn og infrastruktur	Bygd/ubygd	Infrastruktur	
	Ubygd	Nei	
Samla verknad og vurdering	Arealet er urørt og i konflikt med fagtema fiskeriinteresser og strandsone. Tilrår endring til LNF og fiskeri (låssetting).		
Tilråding	Vidareføre	Redusere	Endre heile til LNF
			x

Ekornsætre, Ikornevika 918

Gnr. 84/87 m.fl.	Ubygd areal, klassifisert i AR5 som skog. Grensar mot arealføremål LNF, fritids- og turistføremål, og fiske.
Storleik: 1,5 daa	

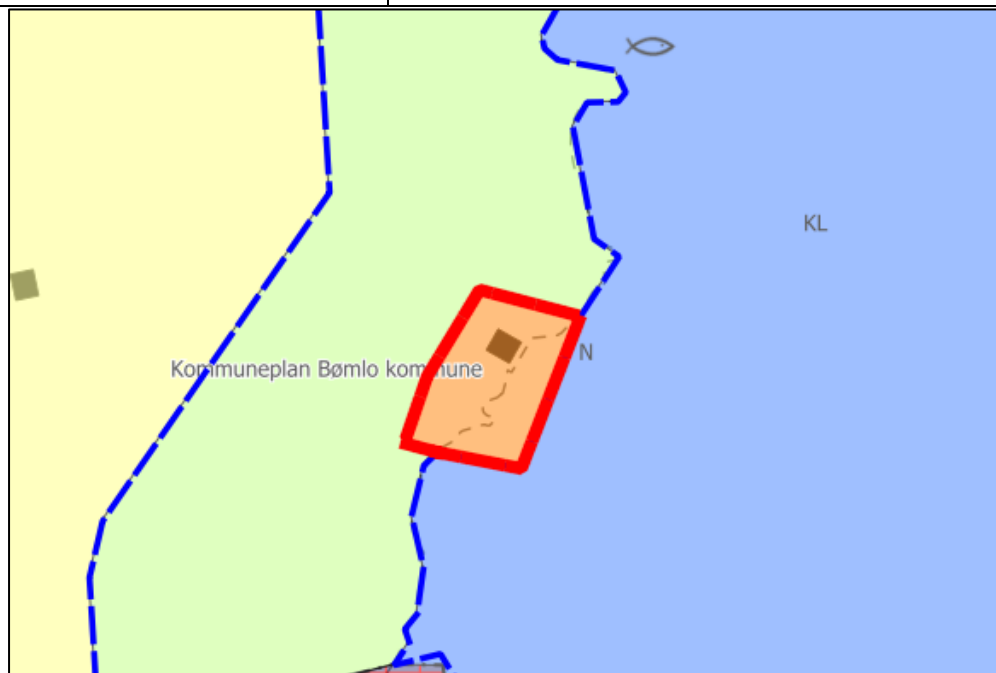


Fagtema	Registreringar	Areal-konflikt
Naturmangfald		Nei
Myr		Nei
Jordbruk		Nei
Kulturminne		Nei
Fiskeriinteresser	Arealføremål fiske (kaste- og låsettingsplass) i sjø, og registrert aktive reiskap hos Fiskeridirektoratet. Gytefelt for torsk i nærområdet.	Ja
Strandsone		Ja
Naturfare	Aktsemdsone kvikkleire, og elv/bekk i nærområdet med aktsemdsone flaum.	Ja
Samfunn og infrastruktur	Bygd/ubygd	Infrastruktur
	Ubygd	Grensar til

Samla verknad og vurdering	Tilrå reduksjon ifht. ubygd areal, fiskeriinteresser og strandsonevurderingar.		
Tilråding	Vidareføre	Redusere	Endre heile til LNF
		X	

Ekornsætre, Ikornevika 917

Gnr. 109/16 m.fl.	Delvis bygd areal. Ubygde delar er klassifisert i AR5 som skog.
Storleik: 0,9 daa	Grensar mot arealføremål LNF og fiske.




Fagtema	Registreringar	Areal-konflikt
Naturmangfald		Nei
Myr		Nei
Jordbruk		Nei
Kulturminne		Nei

Fiskeriinteresser	Gyttefelt for torsk i nærområdet.		Nei
Strandsone			Ja
Naturfare	Aktsemdsoner kvikkleire.		Ja
Samfunn og infrastruktur	Bygd/ubygd	Infrastruktur	
	Dels bygd	Nei	
Samla verknad og vurdering	Tilråd reduksjon ifht. ubygd areal og strandsonevurderingar.		
Tilråding	Vidareføre	Redusere	Endre heile til LNF
		x	



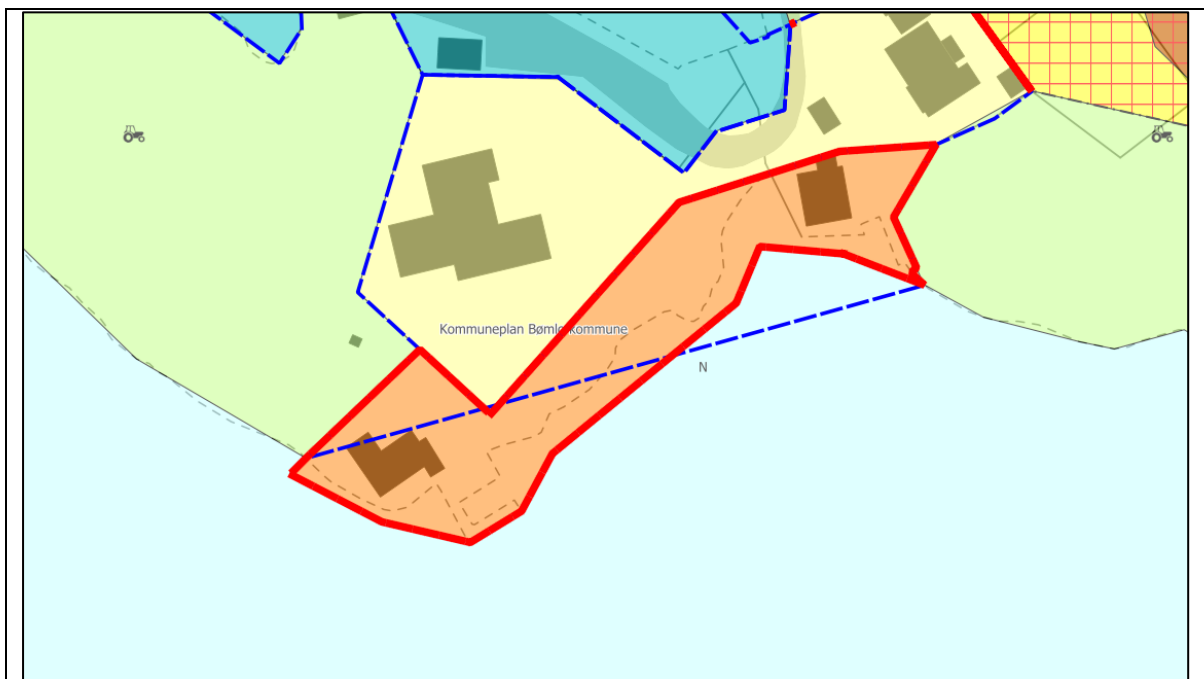
Innvær 913

Gnr. 86/46 m.fl.	Delvis bygd areal. Ubygde delar er klassifisert i AR5 som skog og bygningspåverka areal. Grensar mot arealføremål LNF, bustad, fritidsbustad, og bruk og vern av sjø og vassdrag med tilhøyrande strandsone.
Storleik: 3,9 daa	

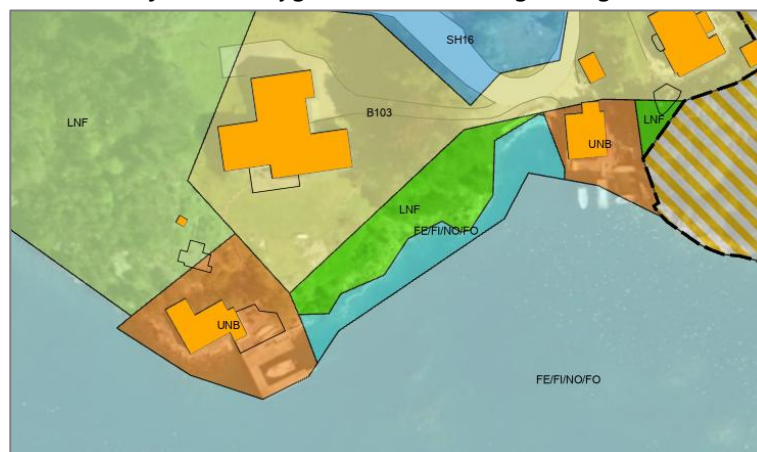
Fagtema	Registreringar		Areal-konflikt
Naturmangfald	Viktig marin naturtype; bløtbunnsområder i strandsonen (lokalt viktig verdi).		Ja
Myr			Nei
Jordbruk			Nei
Kulturminne			Nei
Fiskeriinteresser	Gytefelt for torsk i nærområdet.		Nei
Strandsone			Ja
Naturfare	Aktsemdsoner kvikkleire.		Ja
Samfunn og infrastruktur	Bygd/ubygd	Infrastruktur	
	Dels bygd	Grensar til	
Samla verknad og vurdering	Tilrå reduksjon ifht. ubygd areal og strandsonevurderingar.		
			
Tilråding	Vidareføre	Redusere	Endre heile til LNF
		X	

Innvær, Kattahola 1781


Gnr. 83/263 m.fl.	Delvis bygd areal. Ubygde delar er klassifisert i AR5 som skog og bygningspåverka areal. Grensar mot arealføremål LNF, bustad og bruk og vern av sjø og vassdrag med tilhøyrande strandsone.
Storleik: 2,4 daa	



Fagtema	Registreringar		Areal-konflikt
Naturmangfald	Marin naturtype; Bløtbunnsområder i strandsona (lokalt viktig).		Ja
Myr			Nei
Jordbruk			Nei
Kulturminne			Nei
Fiskeriinteresser			Nei
Strandsone			Ja
Naturfare	Aktsemdsoner kvikkleire.		Ja
Samfunn og infrastruktur	Bygd/ubygd	Infrastruktur	
	Dels bygd	Grensar til	
Samla verknad og vurdering	Tilrå reduksjon ifht. ubygd areal, naturmangfald og strandsonevurderingar.		
Tilråding	Vidareføre	Redusere	Endre heile til LNF
		X	



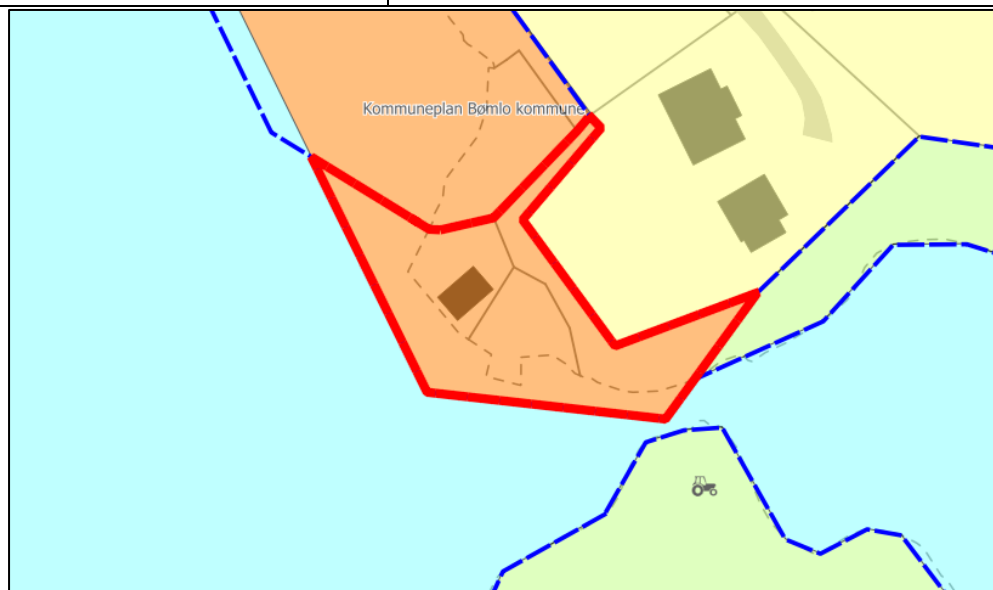
Søre Stongarvågen 1778

Gnr. 82/50 m.fl.		Delvis bygd areal. Ubygde delar er klassifisert i AR5 som skog og bygningspåverka areal. Grensar mot arealføremål LNF, bustad, naust og bruk og vern av sjø og vassdrag med tilhøyrande strandsone.
Storleik: 2,2 daa		
		
Fagtema	Registreringar	Areal-konflikt
Naturmangfald		Nei
Myr		Nei
Jordbruk		Nei
Kulturminne		Nei
Fiskeriinteresser		Nei
Strandsone		Ja
Naturfare	Aktsemdsoner kvikkleire.	Ja
Samfunn og infrastruktur	Bygd/ubygd	Infrastruktur
	Dels bygd	Ja
Samla verknad og vurdering	Tilrår reduksjon ifht. ubygd areal og strandsonevurderingar.	


Tilråding	Vidareføre	Redusere	Endre heile til LNF
		X	

Søre Stongarvågen 942

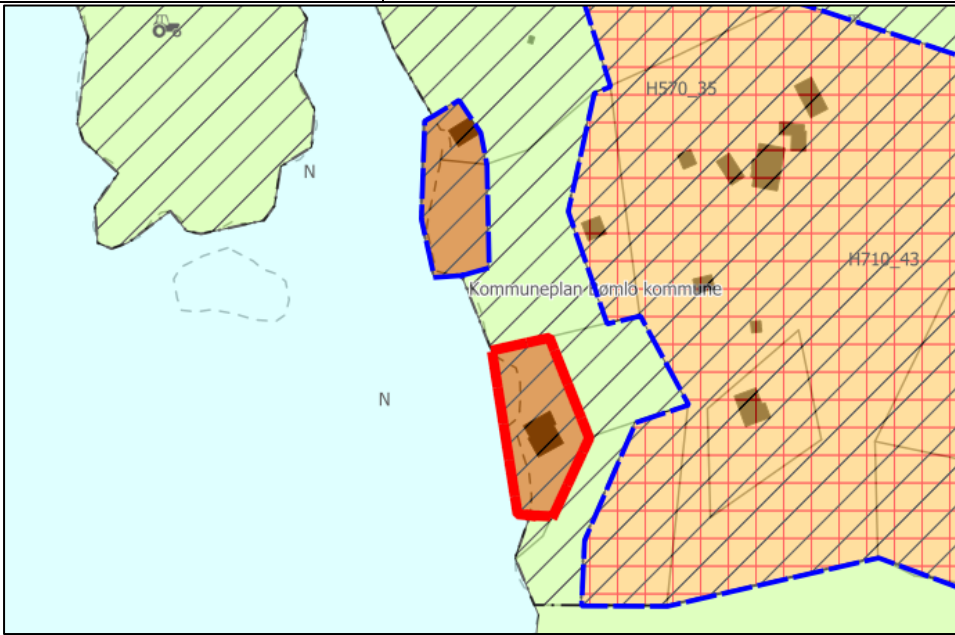
Gnr. 82/36 m.fl.	Delvis bygd areal. Ubygde delar er klassifisert i AR5 som bygningspåverka areal. Grensar mot arealføremål LNF, bustad, naust og bruk og vern av sjø og vassdrag med tilhøyrande strandsone.
Storleik: 1,1 daa	




Fagtema	Registreringar	Areal-konflikt
Naturmangfald		Nei
Myr		Nei
Jordbruk		Nei
Kulturminne		Nei
Fiskeriinteresser		Nei
Strandsone		Ja
Naturfare	Aktsemdsoner kvikkleire.	Ja

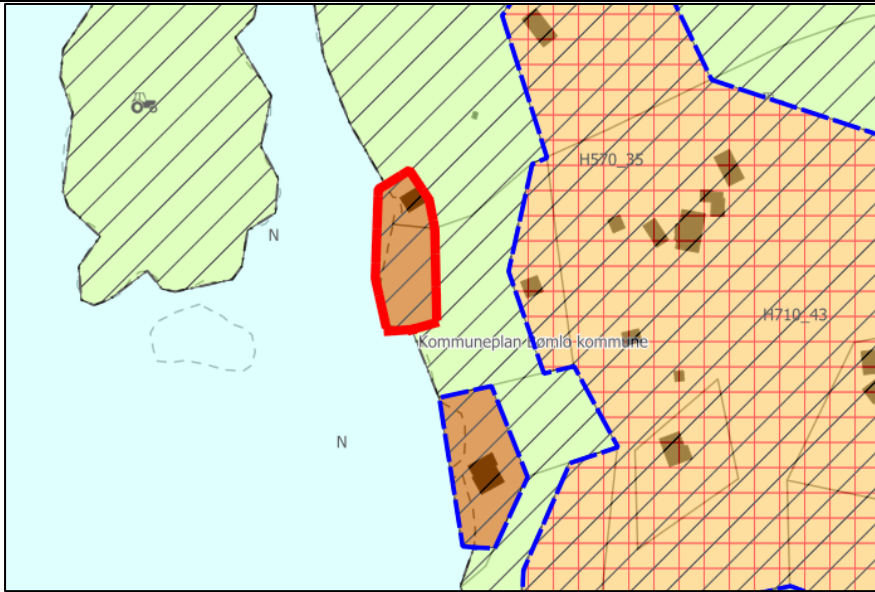
Samfunn og infrastruktur	Bygd/ubygd	Infrastruktur	
	Dels bygd	Nei	
Samla verknad og vurdering	Tilrår reduksjon ifht. ubygd areal og strandsonevurderingar.		
			
Tilråding	Vidareføre	Redusere	Endre heile til LNF
		X	

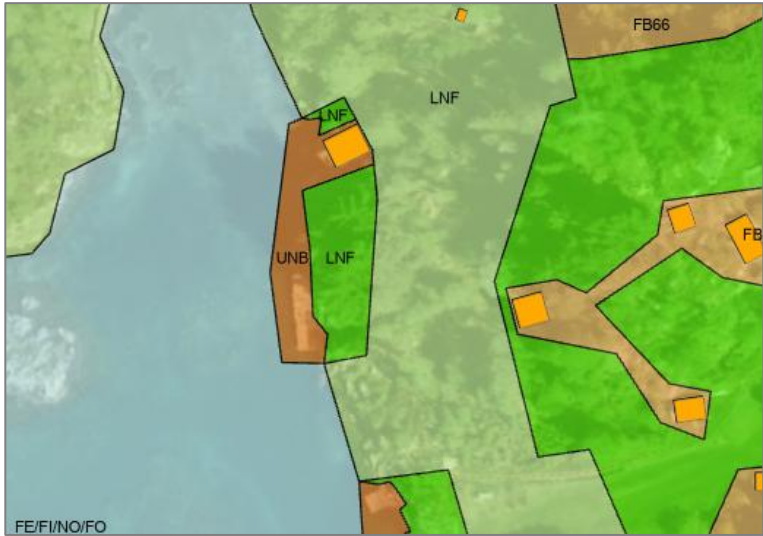
Vedøy 912

Gnr. 143/2	Delvis bygd areal. Ubygde delar er klassifisert i AR5 som open fastmark og skog. Grensar mot arealføremål LNF og bruk og vern av sjø og vassdrag med tilhøyrande strandsone.	
Storleik: 0,8 daa		
		
Fagtema	Registreringar	Areal-konflikt
Naturmangfald	Viktig naturtype i nærområdet; skjellsand (viktig verdi).	Nei
Myr		Nei
Jordbruk		Nei

Kulturminne		Nei	
Fiskeriinteresser		Nei	
Strandsone		Ja	
Naturfare	Aktsemdsoner kvikkleire.	Ja	
Samfunn og infrastruktur	Bygd/ubygd	Infrastruktur	
	Dels bygd	Nei	
Samla verknad og vurdering	Tilrår reduksjon ifht. ubygd areal og strandsonevurderingar.		
			
Tilråding	Vidareføre	Redusere	Endre heile til LNF
		X	
Politisk tilråding	Vidarefør heile arealet.		

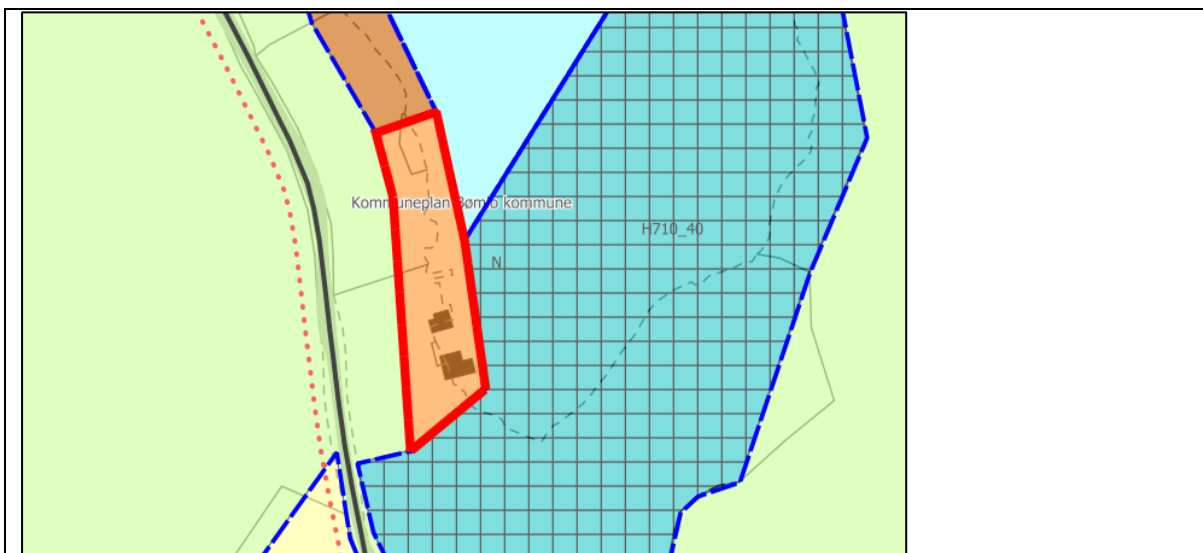
Vedøy 911

Gnr. 143/3 m.fl.	Delvis bygd areal. Ubygde delar er klassifisert i AR5 som skog. Grensar mot arealføremål LNF og bruk og vern av sjø og vassdrag med tilhøyrande strandsone.
Storleik: 0,7 daa	
	

Fagtema	Registreringar		Areal-konflikt
Naturmangfald	Viktig naturtype i nærområdet; skjellsand (viktig verdi).		Nei
Myr			Nei
Jordbruk			Nei
Kulturminne			Nei
Fiskeriinteresser			Nei
Strandsone			Ja
Naturfare			Nei
Samfunn og infrastruktur	Bygd/ubygd	Infrastruktur	
	Dels bygd	Nei	
Samla verknad og vurdering	Tilrår reduksjon ifht. ubygd areal og strandsonevurderingar.		
			
Tilråding	Vidareføre	Redusere	Endre heile til LNF
		x	
Politisk tilråding	Vidarefør heile arealet.		

Nordre Stongarvågen 904

Gnr. 81/2 m.fl.	Delvis bygd areal. Ubygde delar er klassifisert i AR5 som skog.
Storleik: 2,0 daa	Grensar mot arealføremål LNF, småbåthamn og friluftsområde i sjø.

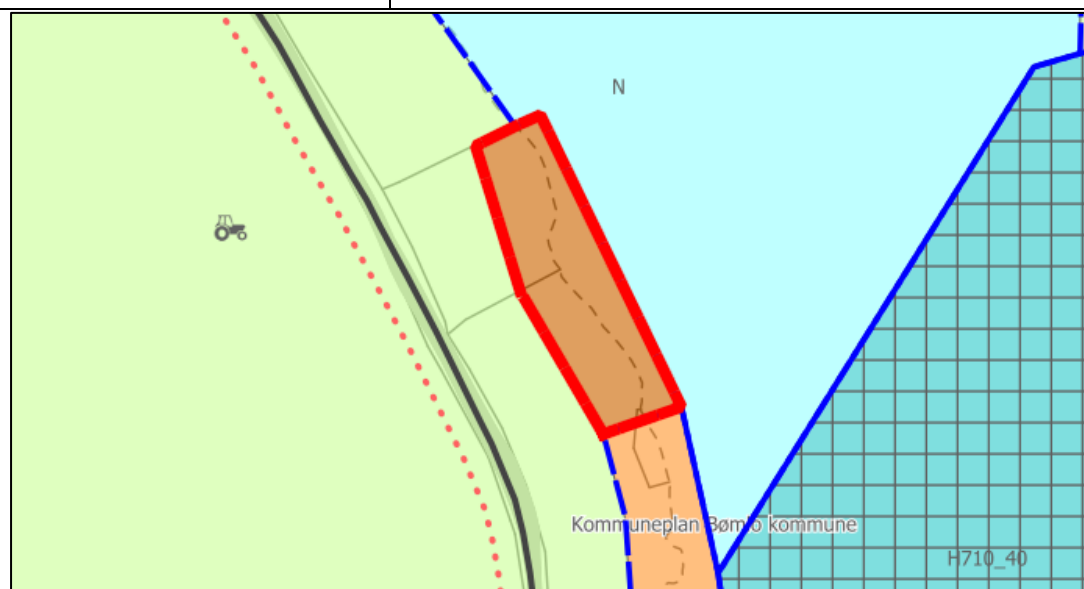


Fagtema	Registreringar		Areal-konflikt
Naturmangfald	Viktig marin naturtype; Fjorder med naturleg lågt oksygeninnhald i bunnvatnet (viktig verdi).		Ja
Myr			Nei
Jordbruk			Nei
Kulturminne			Nei
Fiskeriinteresser			Nei
Strandsone			Ja
Naturfare	Aktsemdsoner kvikkleire og snøskred.		Ja
Samfunn og infrastruktur	Bygd/ubygd	Infrastruktur	
	Dels bygd	Nei	
Samla verknad og vurdering	Tilrår reduksjon ifht. ubygd areal, naturmangfald og strandsonevurderingar.		
Tilråding	Vidareføre	Redusere	Endre heile til LNF

		x	
--	--	---	--

Nordre Stongarvågen 905

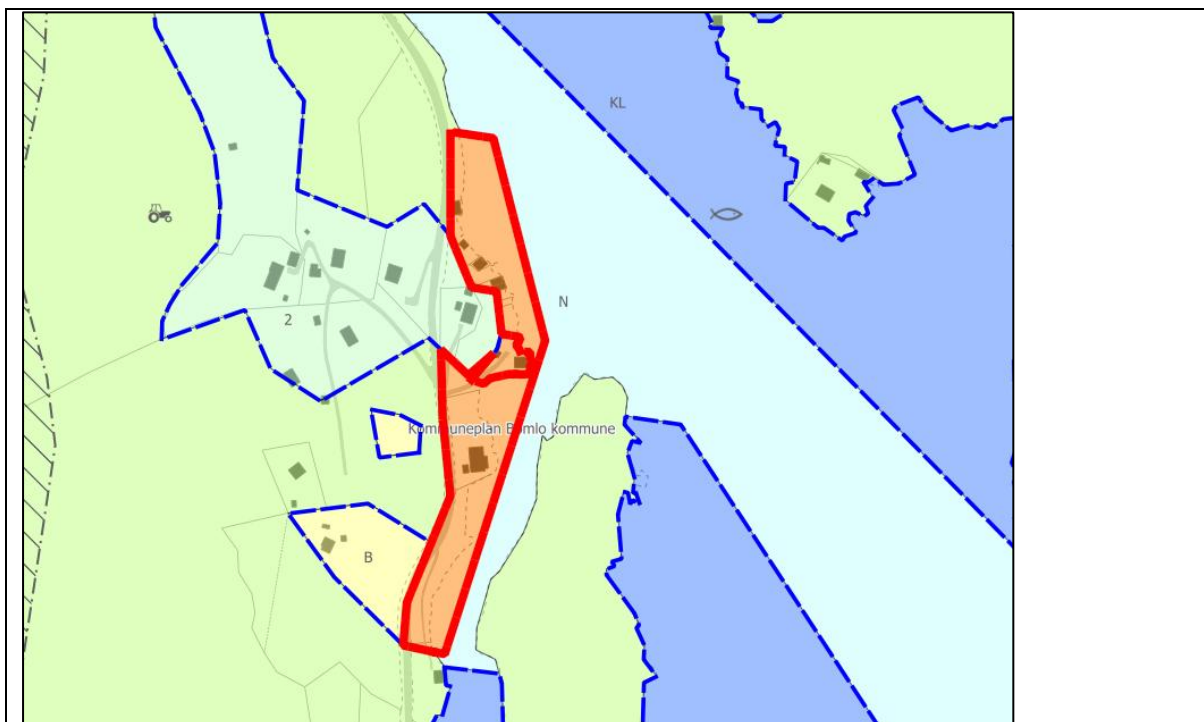
Gnr. 81/10 m.fl.	Ubyggd areal, klassifisert i AR5 som skog. Grensar mot arealføremål LNF og friluftsområde i sjø.
Storleik: 1,6 daa	



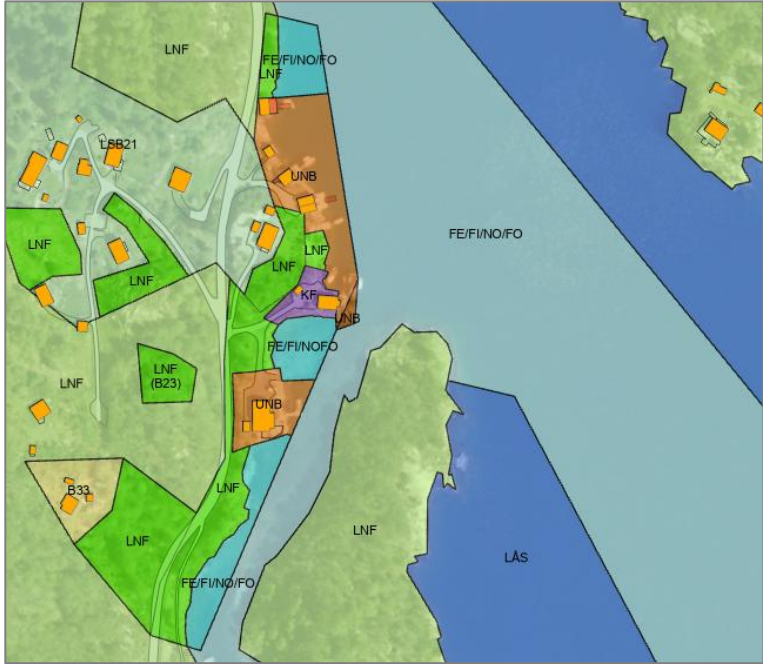
Fagtema	Registreringar		Areal-konflikt
Naturmangfald	Viktig marin naturtype; Fjorder med naturleg lågt oksygeninnhald i bunnvatnet (viktig verdi).		Ja
Myr			Nei
Jordbruk			Nei
Kulturminne			Nei
Fiskeriinteresser			Nei
Strandsone			Ja
Naturfare			Nei
Samfunn og infrastruktur	Bygd/ubygd	Infrastruktur	
	Ubygd	Nei	
Samla verknad og vurdering	Arealet er urørt og i konflikt med fagtema naturmangfald og strandsone. Tilrå endring til LNF og friluftsføremål i sjø som tilgrensande areal.		
Tilråding	Vidareføre	Redusere	Endre heile til LNF
			x

Rolvsnæs, Indra Klubbo 520

Gnr. 80/4 m.fl.	Delvis bygd areal. Ubygde delar er klassifisert i AR5 som skog og bygningspåverka areal. Grensar mot arealføremål LNF, bustad, fritidsbustad, og bruk og vern av sjø og vassdrag med tilhøyrande strandsone.
Storleik: 11,9 daa	



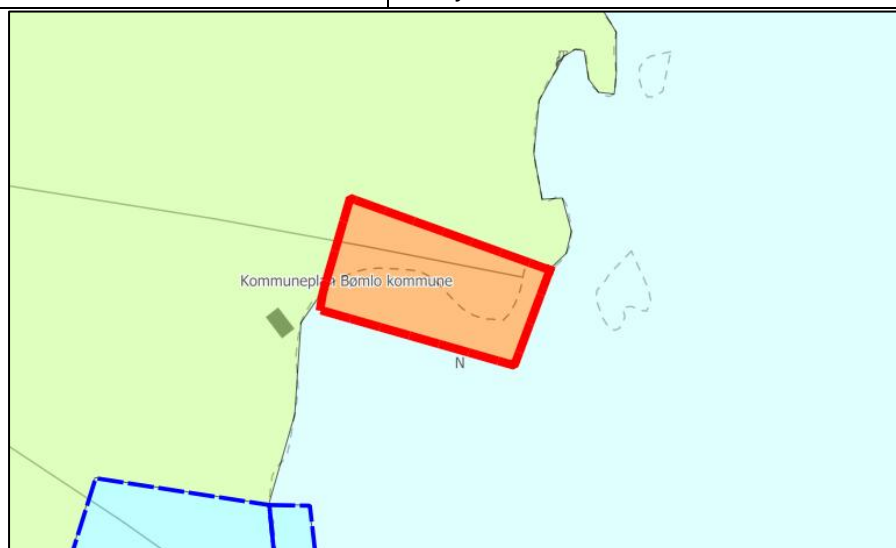
Fagtema	Registreringar	Areal-konflikt
Naturmangfald	Viktig marin naturtype; Fjorder med naturleg lågt oksygeninnhald i bunnvatnet (viktig verdi).	Ja
Myr		Nei
Jordbruk		Nei
Kulturminne		Nei
Fiskeriinteresser	Kartdata frå Fiskeridirektoratet viser stor fiskeriaktivitet etter reiskap i nærområdet.	Ja
Strandsone		Ja
Naturfare	Aktsemdsoner kvikkleire.	Ja
Samfunn og infrastruktur	Bygd/ubygd	Infrastruktur
	Dels bygd	Ja
Samla verknad og vurdering	Tilrår reduksjon ifht. ubygd areal, fiskeri, naturmangfald og strandsonevurderingar.	

Tilråding			
	Vidareføre	Redusere	Endre heile til LNF
		X	

Delområde Rolvsnes og omegn

Aga, Nordre Breiavik 490

Gnr. 144/22 m.fl.	Ubygd areal, klassifisert i AR5 som open fastmark og skog. Grensar mot arealføremål LNF og bruk og vern av sjø og vassdrag med tilhøyrande strandsone.
Storleik: 2,3 daa	

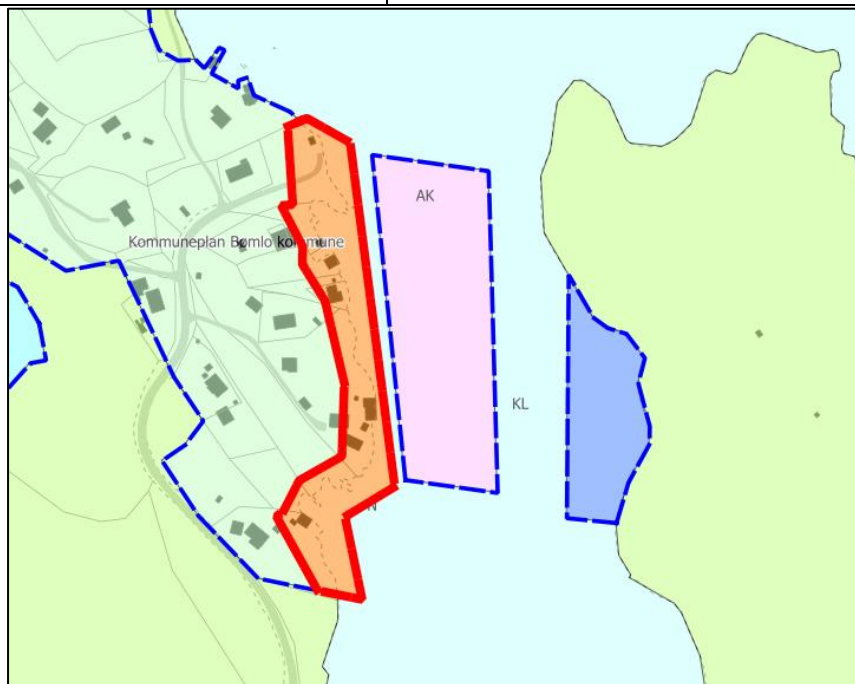


Fagtema	Registreringar	Areal-konflikt
Naturmangfald		Nei
Myr		Nei
Jordbruk		Nei


Kulturminne		Nei
Fiskeriinteresser	Gytefelt for torsk i nærområdet.	Nei
Strandsone		Ja
Naturfare		Nei
Samfunn og infrastruktur	Bygd/ubygd	Infrastruktur
	Ubygd	Nei
Samla verknad og vurdering	Arealet er i stor grad urørt og i konflikt med fagtema strandsone. Tilrår endring til LNF og bruk/vern av sjø og vassdrag.	
Tilråding	Vidareføre	Redusere
		Endre heile til LNF
		x

Aga, Austnesvågen 472

Gnr. 144/61 m.fl.	Delvis bygd areal. Ubygde delar er klassifisert i AR5 som open fastmark, skog, og bygningspåverka areal. Grensar mot arealføremål LNF, LNF-spreidd, akvakultur, og bruk og vern av sjø og vassdrag med tilhøyrande strandsone.
Storleik: 10,5 daa	

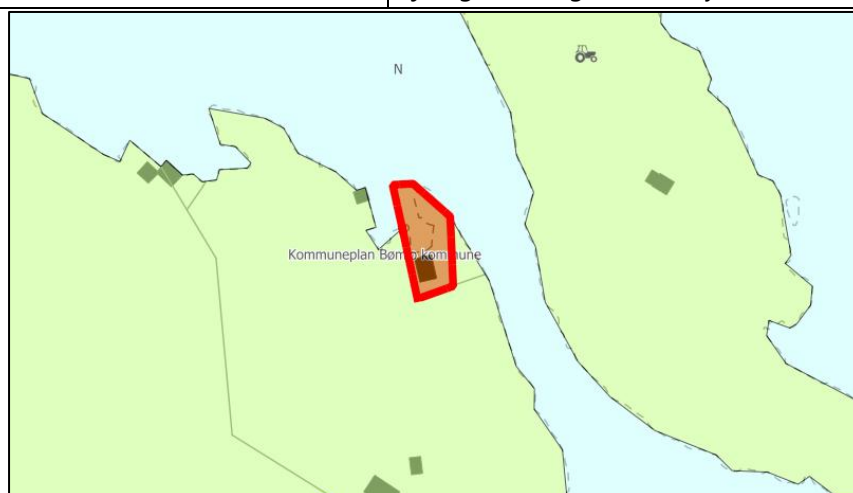


Fagtema	Registreringar	Areal-konflikt
Naturmangfald		Nei
Myr		Nei
Jordbruk		Nei
Kulturminne	SEFRAK-registreringar.	Nei
Fiskeriinteresser	Avsett område for akvakultur i nærområdet.	Ja
Strandsone		Ja
Naturfare	Aktsemdsone kvikkleire, og elv/bekk med aktsemdsone flaum.	Ja
Samfunn og infrastruktur	Bygd/ubygd	Infrastruktur
	Dels bygd	Ja

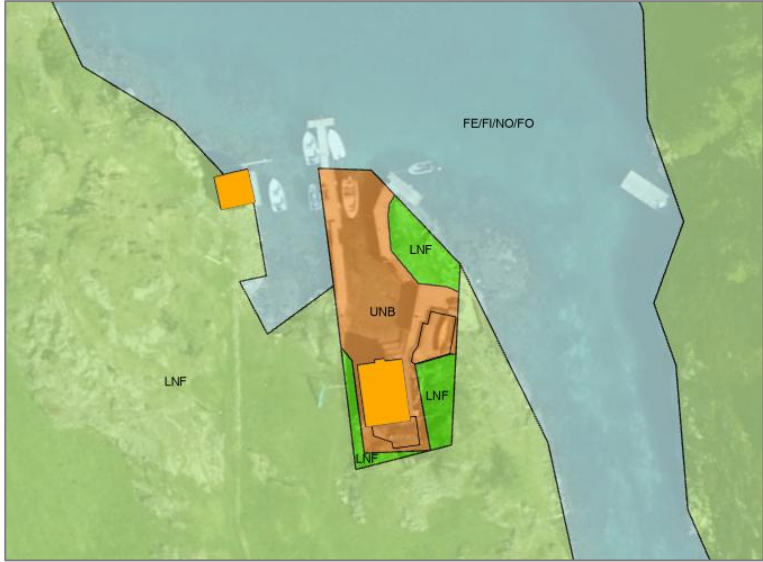
Samla verknad og vurdering	Tilrård reduksjon ifht. ubyggt areal og strandsonevurderingar.		
			
Tilråding	Vidareføre	Redusere	Endre heile til LNF
		x	

Aga, Nyvågen 484

Gnr. 144/104	Delvis bygd areal. Ubygde delar er klassifisert i AR5 som innmarksbeite. Grensar mot arealføremål LNF og bruk og vern av sjø og vassdrag med tilhøyrande strandsone.
Storleik: 0,6 daa	

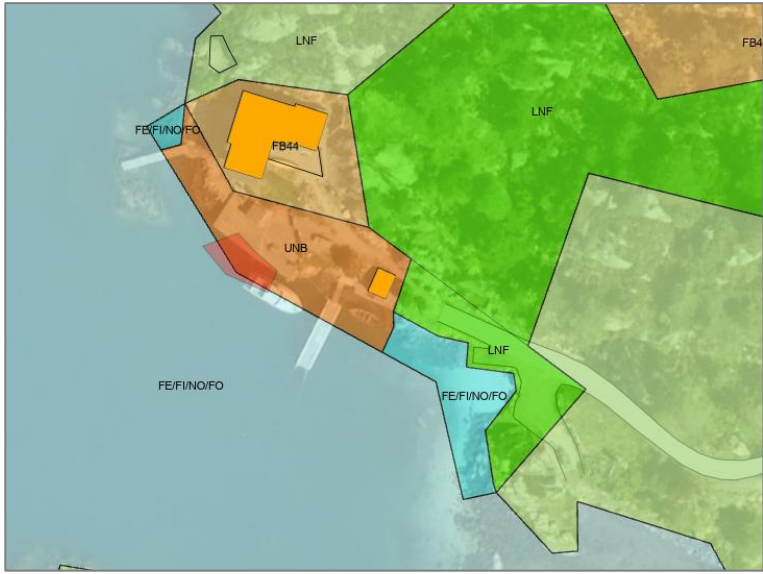


Fagtema	Registreringar	Areal-konflikt
Naturmangfald	Viktig naturtype; Naturbeitemark (middels verdi).	Ja
Myr		Nei
Jordbruk	Innmarksbeite.	Ja
Kulturminne		Nei
Fiskeriinteressar		Nei
Strandsone		Ja

Naturfare			Nei
Samfunn og infrastruktur	Bygd/ubygd	Infrastruktur	
	Dels bygd	Nei	
Samla verknad og vurdering	Tilrår reduksjon ifht. ubygd areal, naturmangfald, jordbruk og strandsonevurderingar.		
			
Tilråding	Vidareføre	Redusere	Endre heile til LNF
		x	
Politisk tilråding	Vidarefør heile arealet.		

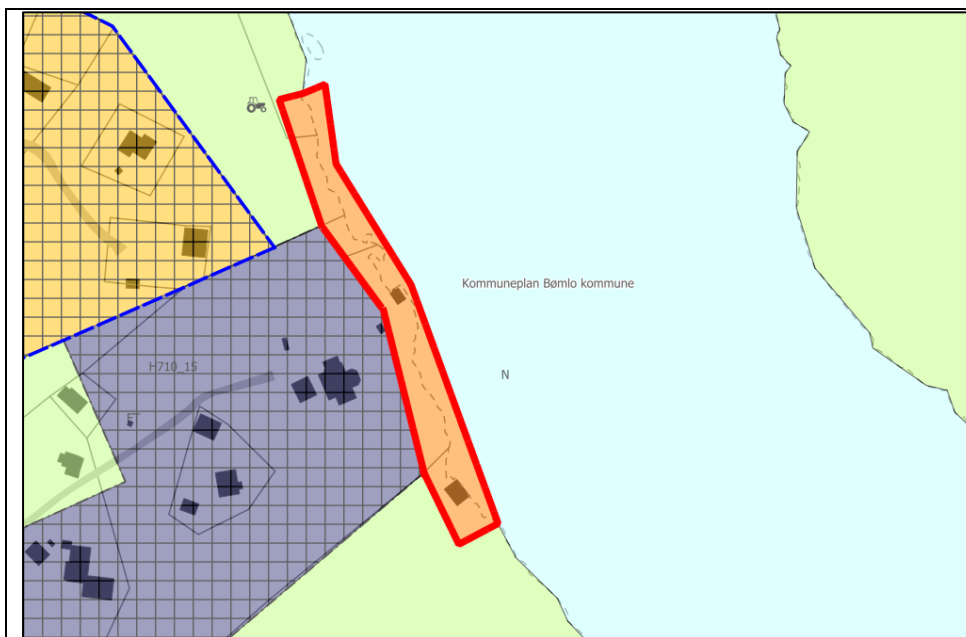
Aga, Rotatjørnsvika 471

Gnr. 144/11	Delvis bygd areal. Ubygde delar er klassifisert i AR5 som bygningspåverka areal. Grensar mot arealføremål LNF, fritidsbustad, og bruk og vern av sjø og vassdrag med tilhøyrande strandsone.
Storleik: 0,9 daa	
	

Fagtema	Registreringar		Areal-konflikt
Naturmangfald			Nei
Myr			Nei
Jordbruk			Nei
Kulturminne			Nei
Fiskeriinteresser			Nei
Strandsone			Ja
Naturfare	Aktsemdsoner kvikkleire.		Ja
Samfunn og infrastruktur	Bygd/ubygd	Infrastruktur	
	Dels bygd	Ja	
Samla verknad og vurdering	Tilrår reduksjon ifht. ubygd areal og strandsonevurderingar.		
			
Tilråding	Vidareføre	Redusere	Endre heile til LNF
		x	

Rolvnes, Gjøsaeterpollen 519

Gnr. 79/32 m.fl.	Delvis bygd areal. Ubygde delar er klassifisert i AR5 som skog. Grensar mot arealføremål LNF, fritids- og turistføremål, og bruk og vern av sjø og vassdrag med tilhøyrande strandsone.
Storleik: 3,2 daa	

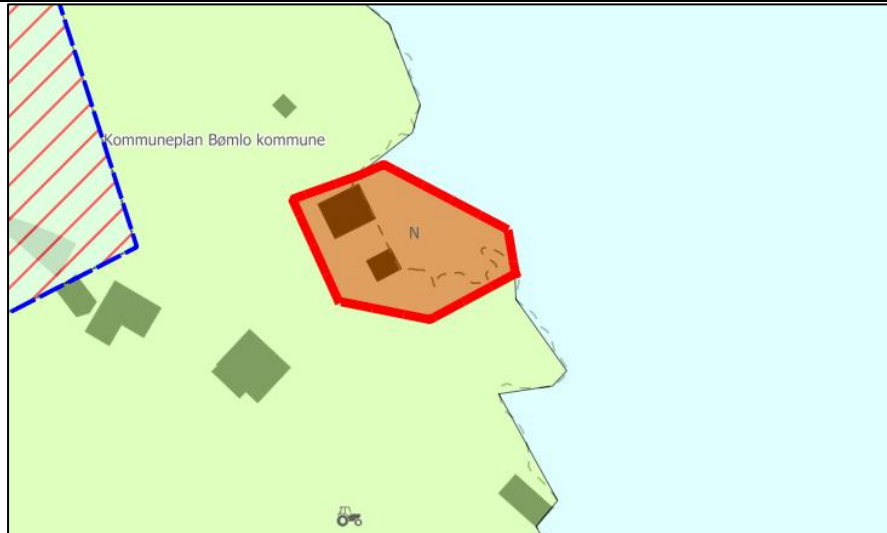


Fagtema	Registreringar		Areal-konflikt
Naturmangfald			Nei
Myr			Nei
Jordbruk			Nei
Kulturminne			Nei
Fiskeriinteresser			Nei
Strandsone			Ja
Naturfare	Aktsemdsoner kvikkleire, og elv/bekk med aktsemdsone flaum.		Ja
Samfunn og infrastruktur	Bygd/ubygd	Infrastruktur	
	Dels bygd	Nei	
Samla verknad og vurdering	Tilrådd reduksjon ifht. ubygd areal og strandsonevurderingar.		
Tilråding	Vidareføre	Redusere	Endre heile til LNF

		x	
--	--	---	--

Rolvnes, Gjørseterpollen 479

Gnr. 79/4	Delvis bygd areal. Ubygde delar er klassifisert i AR5 som skog og bygningspåverka areal. Grensar mot arealføremål LNF og bruk og vern av sjø og vassdrag med tilhøyrande strandsone.
Storleik: 0,5 daa	

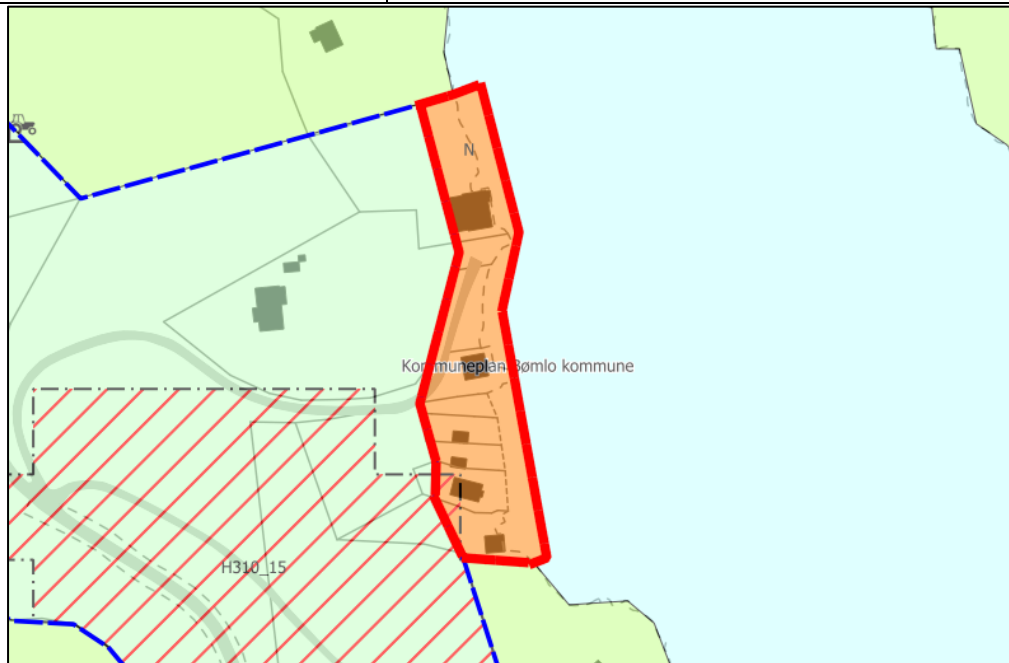


Fagtema	Registreringar		Areal-konflikt
Naturmangfald			Nei
Myr			Nei
Jordbruk			Nei
Kulturminne			Nei
Fiskeriinteresser			Nei
Strandsone			Ja
Naturfare	Aktsemdsoner kvikkleire og snøskred. Bratt terreng i nærområdet.		Ja
Samfunn og infrastruktur	Bygd/ubygd		Infrastruktur
	Dels bygd		Nei
Samla verknad og vurdering	Tilrår reduksjon ifht. ubygd areal og strandsonevurderingar.		

Tilråding	Vidareføre	Redusere	Endre heile til LNF
		x	

Rolvsnæs, Gjørøterpollen 470

Gnr. 79/16 m.fl.	Delvis bygd areal. Ubygde delar er klassifisert i AR5 som open fastmark, skog og bygningspåverka areal. Grensar mot arealføremål LNF, LNF-spreidd og bruk og vern av sjø og vassdrag med tilhøyrande strandsone.
Storleik: 3,1 daa	

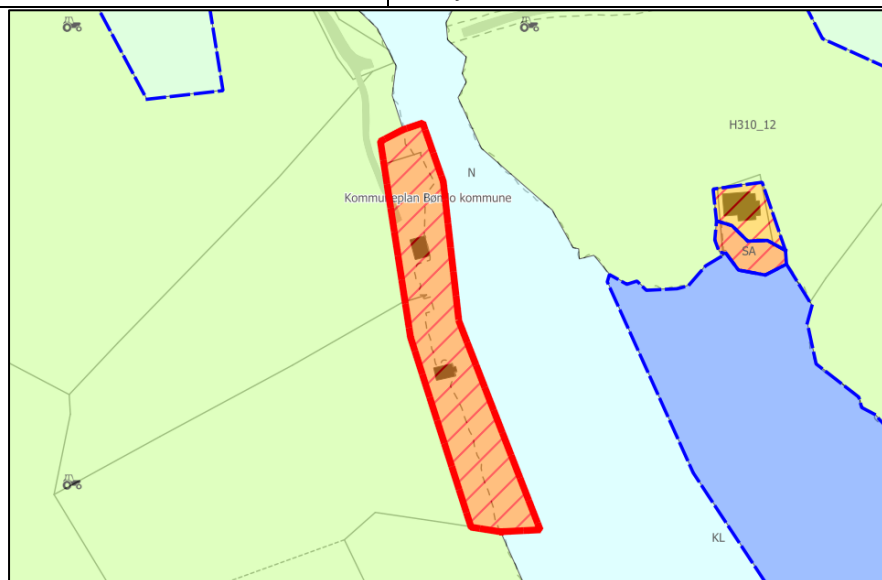


Fagtema	Registreringar	Areal-konflikt
Naturmangfald		Nei
Myr		Nei
Jordbruk		Nei
Kulturminne	SEFRAK-registreringar.	Nei
Fiskeriinteresser		Nei
Strandsone		Ja
Naturfare	Aktsemdsoner kvikkleire og snøskred. Stadvis bratt terreng.	Ja
Samfunn og infrastruktur	Bygd/ubygd	Infrastruktur
	Dels bygd	Ja
Samla verknad og vurdering	Tilråd reduksjon ifht. ubygd areal og strandsonevurderingar.	

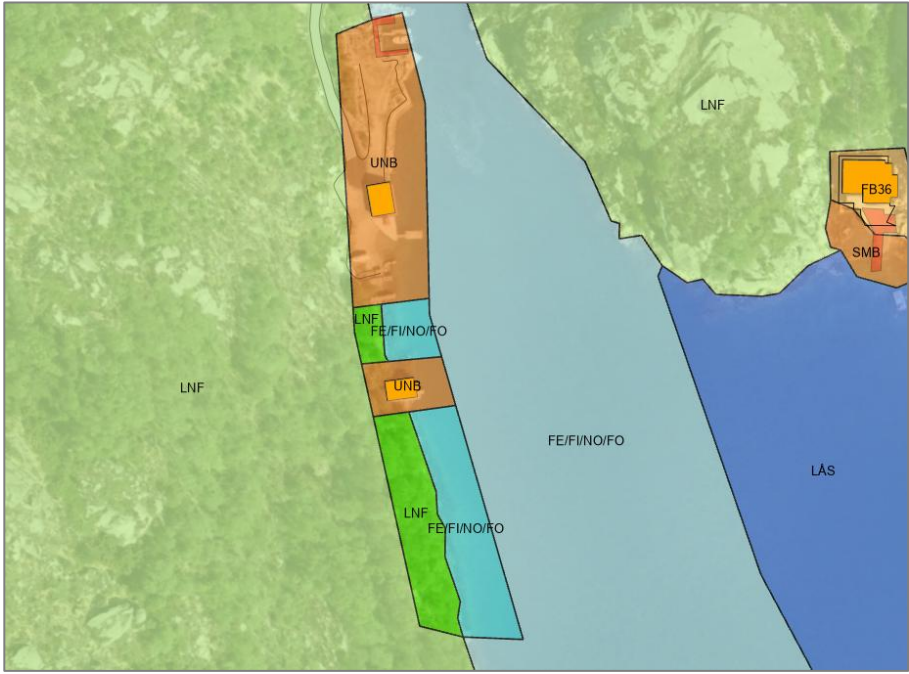
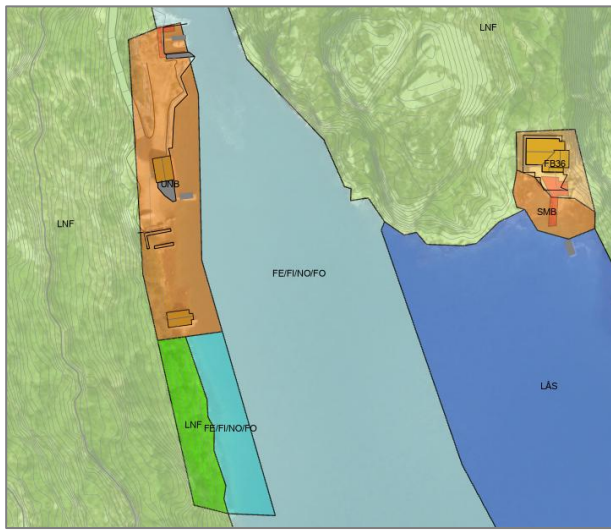
Tilråding	Vidareføre	Redusere	Endre heile til LNF
		X	

Rolvnes, Brakadalsstraumen 349

Gnr. 79/2 m.fl.	Delvis bygd areal, vist med faresone ras og skred i kommuneplanen. Ubygde delar er klassifisert i AR5 som skog. Grensar mot arealføremål LNF og bruk og vern av sjø og vassdrag med tilhøyrande strandsone.
Storleik: 3,8 daa	



Fagtema	Registreringar	Areal-konflikt
Naturmangfald		Nei
Myr		Nei
Jordbruk		Nei
Kulturminne		Nei
Fiskeriinteresser		Nei

Strandsone		Ja	
Naturfare	Aktsemdsoner steinras og snøskred.	Ja	
Samfunn og infrastruktur	Bygd/ubygd	Infrastruktur	
	Dels bygd	Ja	
Samla verknad og vurdering	Tilrår reduksjon ifht. ubygd areal og strandsonevurderingar.		
			
Tilråding	Vidareføre	Redusere	Endre heile til LNF
		X	
Politisk tilråding	Reduser, men vidarefør arealet i mellom naustområda.		
			

Rolvsnæs, Gjøræterstraumen 353

Gnr. 78/1	Ubygd areal, klassifisert i AR5 som open fastmark. Grensar mot arealføremål LNF, akvakultur og bruk og vern av sjø og vassdrag med tilhøyrande strandsone.
Storleik: 2,5 daa	

Fagtema		Registreringar		Areal-konflikt
Naturmangfald				Nei
Myr				Nei
Jordbruk				Nei
Kulturminne				Nei
Fiskeriinteresser		Grensar til område avsett til akvakultur i kommuneplanen.		Ja
Strandsone				Ja
Naturfare		Aktsemdsoner kvikkleire.		Ja
Samfunn og infrastruktur	Bygd/ubygd		Infrastruktur	
	Ubygd		Nei	
Samla verknad og vurdering		Arealet er urørt og i konflikt med fagtema fiskeriinteresser og strandsone. Tilrår endring til LNF og bruk/vern av sjø og vassdrag.		
Tilråding		Vidareføre	Redusere	Endre heile til LNF
				x

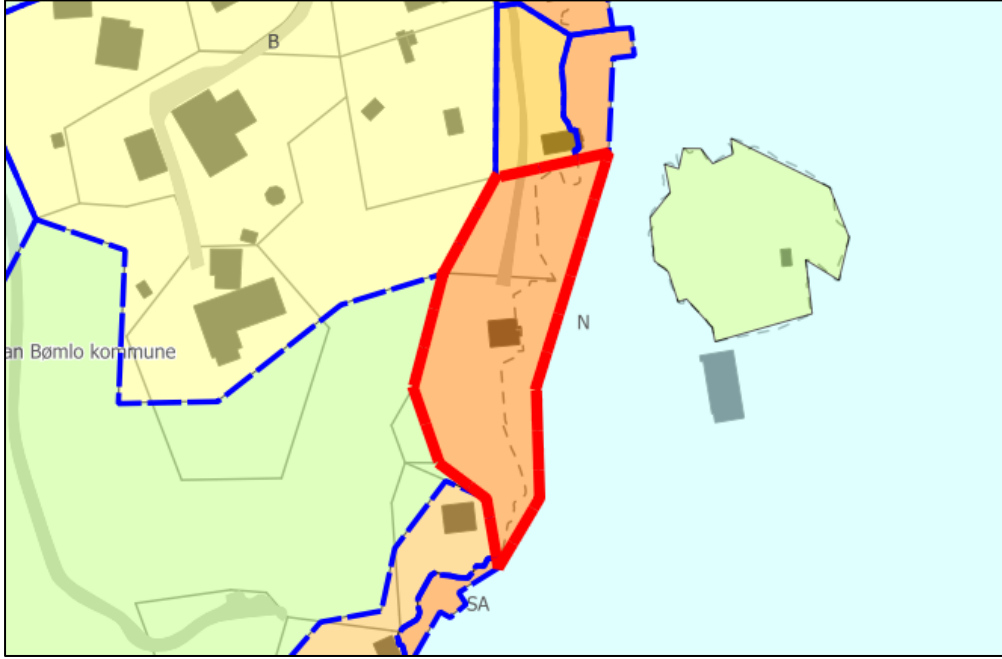
Agasystra, Samsonvika 348

Gnr. 144/92 m.fl.	Ubygd areal, vist med faresone for ras og skred i kommuneplanen. Klassifisert i AR5 som open fastmark og skog. Grensar mot arealføremål LNF og bruk og vern av sjø og vassdrag med tilhøyrande strandsone.
Storleik: 3,4 daa	

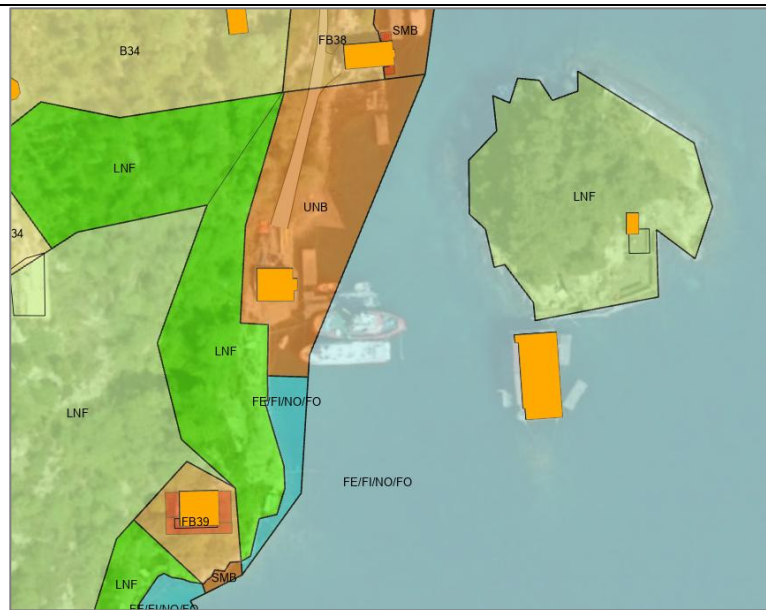


Fagtema	Registreringar		Areal-konflikt
Naturmangfald			Nei
Myr			Nei
Jordbruk			Nei
Kulturminne			Nei
Fiskeriinteresser			Nei
Strandsone			Ja
Naturfare	Aktsemdsoner snøskred og steinras. Stadvis bratt terreng		Ja
Samfunn og infrastruktur	Bygd/ubygd	Infrastruktur	
	Ubygd	Nei	
Samla verknad og vurdering	Arealet er urørt og i konflikt med fagtema strandsone. Tiltrår endring til LNF og bruk/vern av sjø og vassdrag.		
Tiltråding	Vidareføre	Redusere	Endre heile til LNF
			x
Politisk tilråding	Reduser, men vidarefør i sør til og med planert areal.		

Agasyster, Strilaholmsosen 491

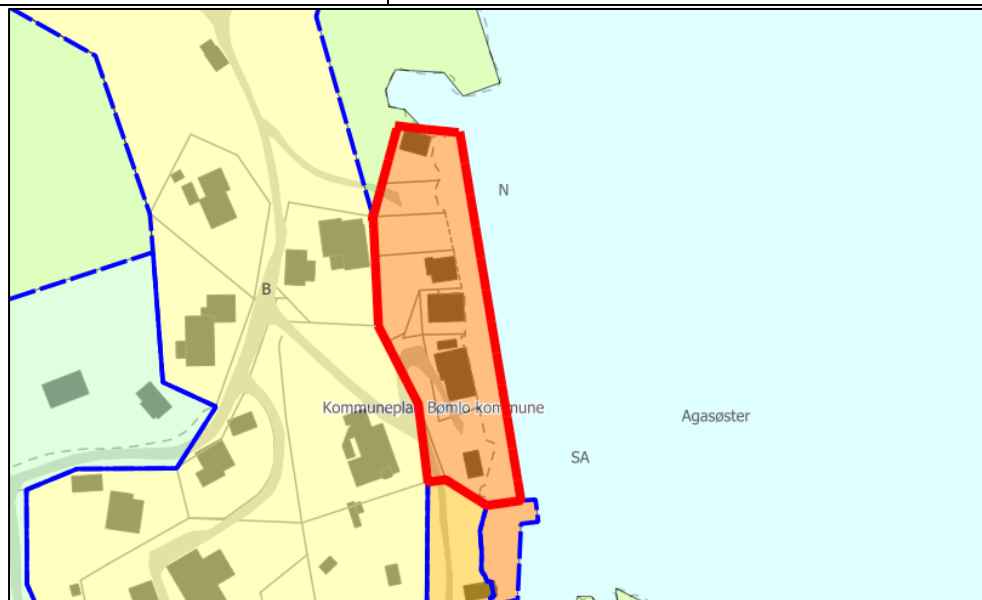
Gnr. 144/113 m.fl.	Delvis bygd areal. Ubygde delar er klassifisert i AR5 som skog og bygningspåverka areal. Grensar mot arealføremål LNF, fritidsbustad, bustad, fritidsbustad, småbåtanlegg og bruk og vern av sjø og vassdrag med tilhøyrande strandsone.		
Storleik: 2,4 daa			
			
Fagtema	Registreringar		Areal-konflikt
Naturmangfald			Nei
Myr			Nei
Jordbruk			Nei
Kulturminne			Nei
Fiskeriinteresser			Nei
Strandsone			Ja
Naturfare	Aktsemdsoner kvikkleire og snøskred. Stadvis bratt terreng.		Ja
Samfunn og infrastruktur	Bygd/ubyggd	Infrastruktur	
	Dels bygd	Ja	
Samla verknad og vurdering	Tilrår reduksjon ifht. ubyggd areal og strandsonevurderingar.		

Tilråding	Vidareføre	Redusere	Endre heile til LNF
		X	



Agasyster, Strilaholmsosen 483

Gnr. 144/12 m.fl.	Delvis bygd areal. Ubygde delar er klassifisert i AR5 som open fastmark, skog og bygningspåverka areal. Grensar mot arealføremål LNF, bustad, fritidsbustad, småbåtanlegg, og bruk og vern av sjø og vassdrag med tilhøyrande strandsone.
Storleik: 3,3 daa	

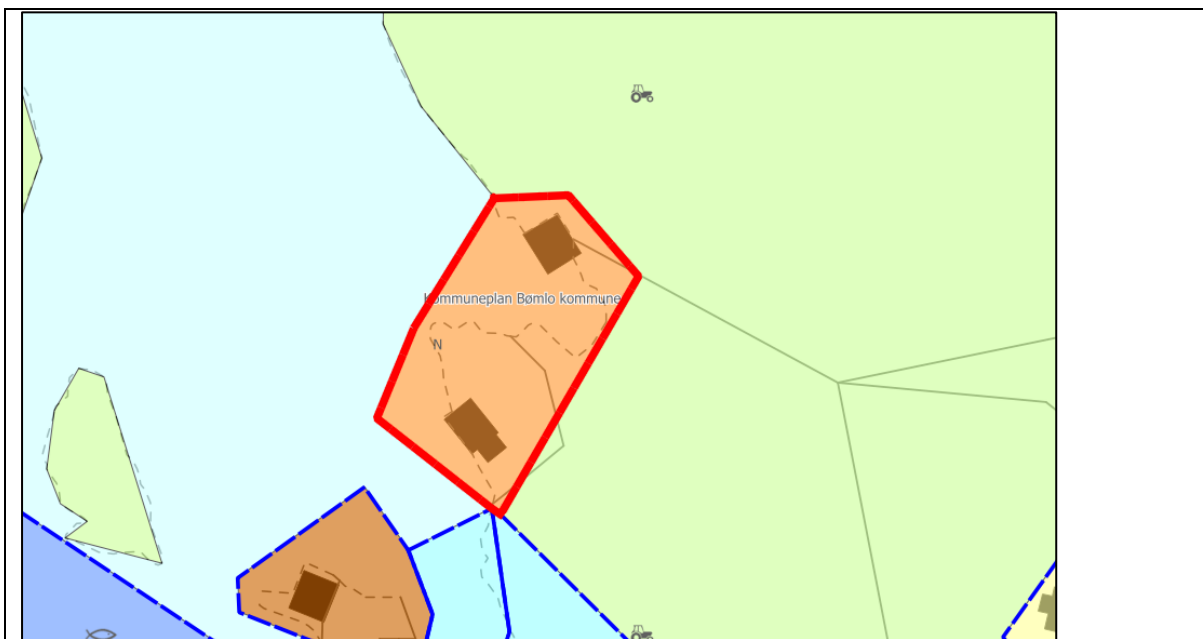


Fagtema	Registreringar	Areal-konflikt
Naturmangfald		Nei
Myr		Nei
Jordbruk		Nei
Kulturminne		Nei
Fiskeriinteresser		Nei

Strandsone		Ja
Naturfare	Aktsemdsoner kvikkleire.	Ja
Samfunn og infrastruktur	Bygd/ubygd	Infrastruktur
	Dels bygd	Ja
Samla verknad og vurdering	Tilrår reduksjon ifht. ubygd areal og strandsonevurderingar.	
Tilråding	Vidareføre	Endre heile til LNF
		Redusere x
Politisk tilråding	Vidarefør heile arealet.	

Rolvnes, Kolameisbleikja 369

Gnr. 76/33 m.fl.	Delvis bygd areal. Ubygde delar er klassifisert i AR5 som open fastmark. Grensar mot arealføremål LNF, friluftsområde, og bruk og vern av sjø og vassdrag med tilhøyrande strandsone.
Storleik: 1,4 daa	

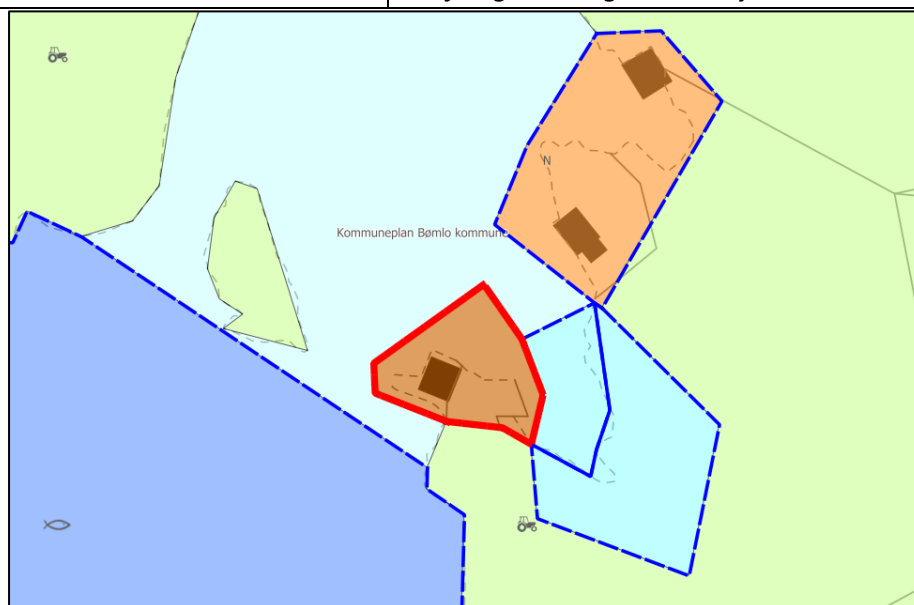


Fagtema	Registreringar		Areal-konflikt
Naturmangfald			Nei
Myr			Nei
Jordbruk			Nei
Kulturminne			Nei
Fiskeriinteresser			Nei
Strandsone			Ja
Naturfare	Aktsemdsoner kvikkleire.		Ja
Samfunn og infrastruktur	Bygd/ubygd	Infrastruktur	
	Dels bygd	Nei	
Samla verknad og vurdering	Tilrå reduksjon ifht. ubygd areal og strandsonevurderingar.		
Tilråding	Vidareføre	Redusere	Endre heile til LNF

		x	
--	--	---	--

Rolvsnæs, Kolameisbleikja 362

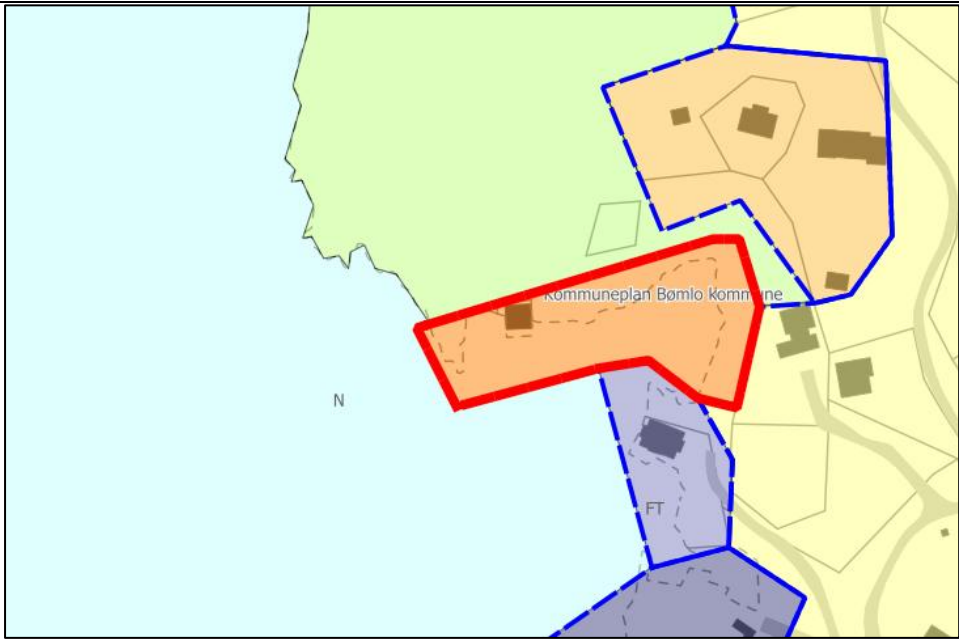
Gnr. 76/42 m.fl.	Delvis bygd areal. Ubygde delar er klassifisert i AR5 som open fastmark. Grensar mot arealføremål LNF, friluftsliv og bruk og vern av sjø og vassdrag med tilhøyrande strandsone.
Storleik: 0,6 daa	



Fagtema	Registreringar			Areal-konflikt
Naturmangfald				Nei
Myr				Nei
Jordbruk				Nei
Kulturminne				Nei
Fiskeriinteressar	Fiskeføremål i nærrområde i kommuneplanen.			Nei
Strandsone				Ja
Naturfare				Nei
Samfunn og infrastruktur	Bygd/ubygd		Infrastruktur	
	Dels bygd		Nei	
Samla verknad og vurdering	Strandsona er stor grad utbygd med naust og tiltak. Tiltrå vidareføring.			
Tiltråding	Vidareføre	Redusere	Endre heile til LNF	
	x			

Rolvsnæs, Kvernavik 331

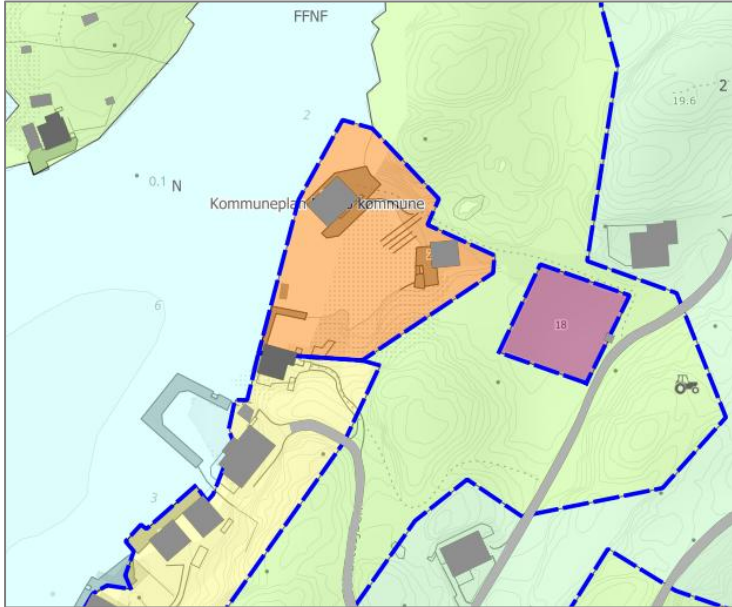
Gnr. 76/195 m.fl.	Delvis bygd areal. Ubygde delar er klassifisert i AR5 som open fastmark, innmarksbeite og skog. Grensar mot arealføremål LNF, bustad, fritids- og turistføremål, og bruk og vern av sjø og vassdrag med tilhøyrande strandsone.
Storleik: 2,8 daa	



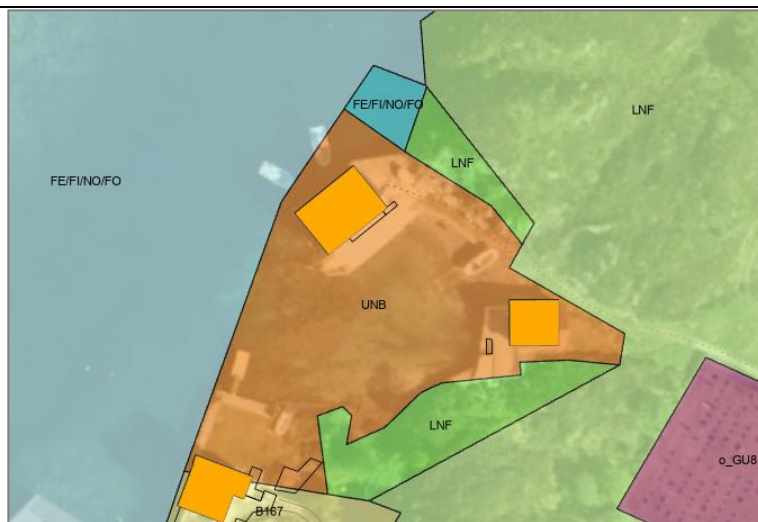
Fagtema	Registreringar		Areal-konflikt
Naturmangfald			Nei
Myr			Nei
Jordbruk			Nei
Kulturminne			Nei
Fiskeriinteresser			Nei
Strandsone			Ja
Naturfare	Aktsemdsoner kvikkleire, og elv/bekk med aktsemdsone flaum.		Ja
Samfunn og infrastruktur	Bygd/ubygd	Infrastruktur	
	Dels bygd	Nei	
Samla verknad og vurdering	Tilrår reduksjon ifht. ubygd areal og strandsonevurderingar.		
Tilråding	Vidareføre	Redusere	Endre heile til LNF
		X	

Delområde Søre Bømlo

Espevær 1629

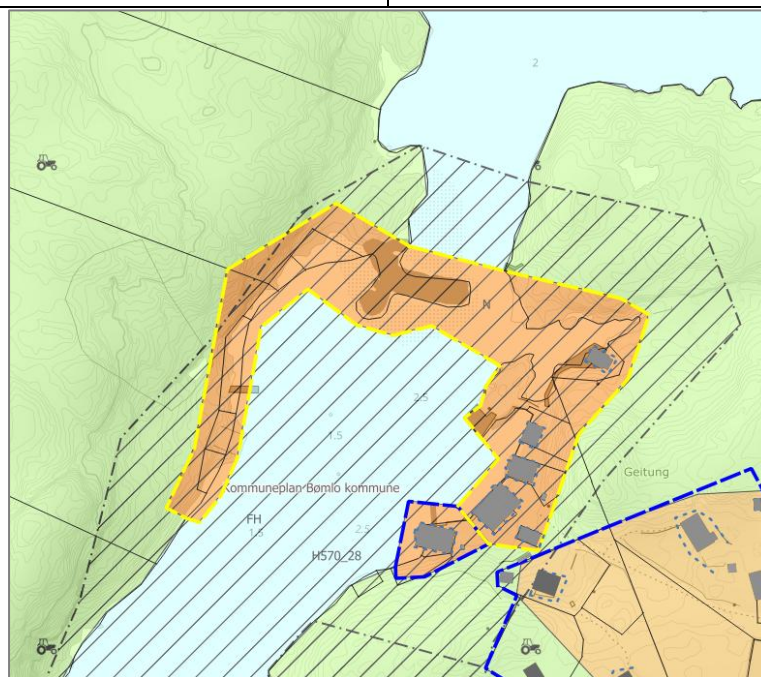
Gnr. 46/76 m. fl.	Areal som dekker både land og sjø på Espevær. To naust og kaianlegg i området i dag.	
Storleik: 2,8 daa		
		
Fagtema	Registreringar	Areal-konflikt
Naturmangfald	Overlapp med naturtypen kystlynghei på land, og større kamskjellforekomster i sjø	Ja
Myr		Nei
Jordbruk		Nei
Kulturminne		Nei
Fiskeriinteresser	Overlapp med låsettingsplass i nord	Ja
Strandsone		Ja
Naturfare	Aktsemd kvikkleire	
Samfunn og infrastruktur	Bygd/ubygd	Infrastruktur
	Dels bygd	Ja
Samla verknad og vurdering	Redusere ift naturmangfald og strandsonevurderingar.	

Tilråding	Vidareføre	Redusere	Endre heile til LNF
		X	

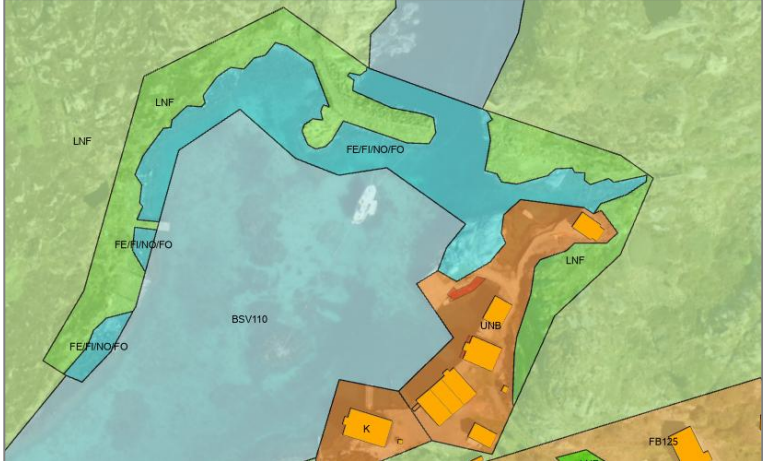


Nautøya/Geitung 1390

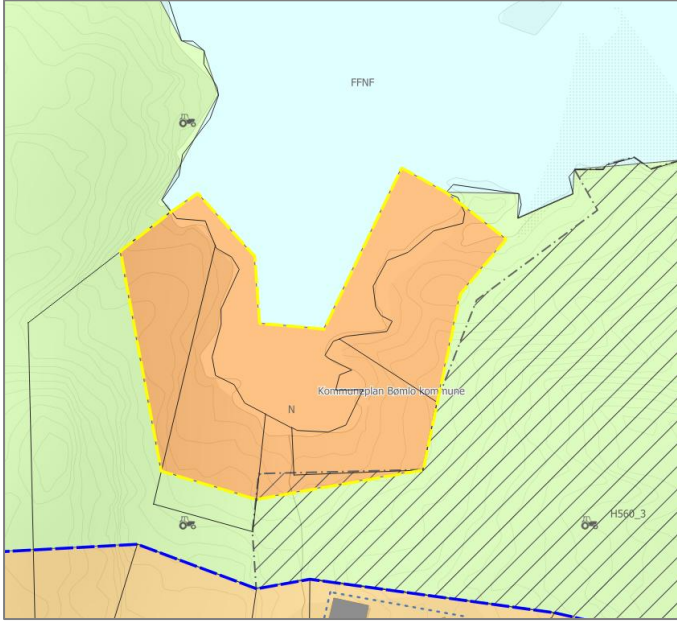
Gnr. 132/1 m. fl.	Dels bygd føremål som strekk seg over øyene Nautøya og Geitung.
Storleik: 11,7 daa	Alle nausta ligg på Geitung-sida.



Fagtema	Registreringar	Areal-konflikt
Naturmangfald	Naturtypar naturbeitemark, større kamskjellforekomster	Ja
Myr		Nei
Jordbruk	Innmarksbeite	Ja
Kulturminne	Omsynssone bevaring kulturmiljø	Nei
Fiskeriinteressar		Nei
Strandsone		Je

Naturfare	Aktsemd kvikkleire		Ja
Samfunn og infrastruktur	Bygd/ubygd	Infrastruktur	
	Dels bygd	Nei	
Samla verknad og vurdering	Tilrår reduksjon ift strandsoneravurderingar og naturmangfald.		
			
Tilråding	Vidareføre	Redusere	Endre heile til LNF
		X	

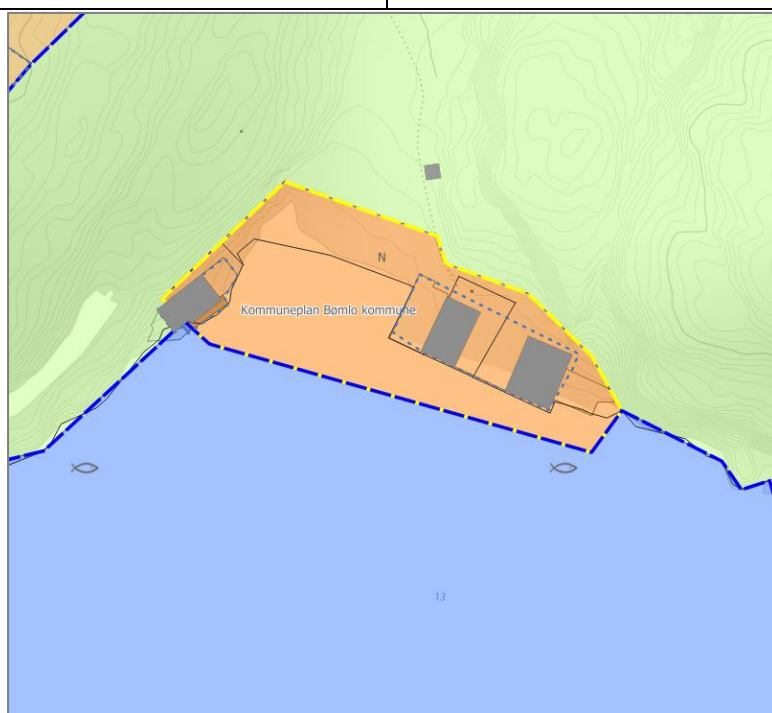
Geitung 1389

Gnr. 132/2	Ubygd føremål på øya Geitung. Grensar til LNF-føremål.	
Storleik: 1,7 daa		
		
Fagtema	Registreringar	Areal-konflikt
Naturmangfald	Omsynssone bevaring naturmiljø, naturtypar naturbeitemark, større kamskjellforekomster	Ja
Myr		Nei
Jordbruk		Nei
Kulturminne		Nei

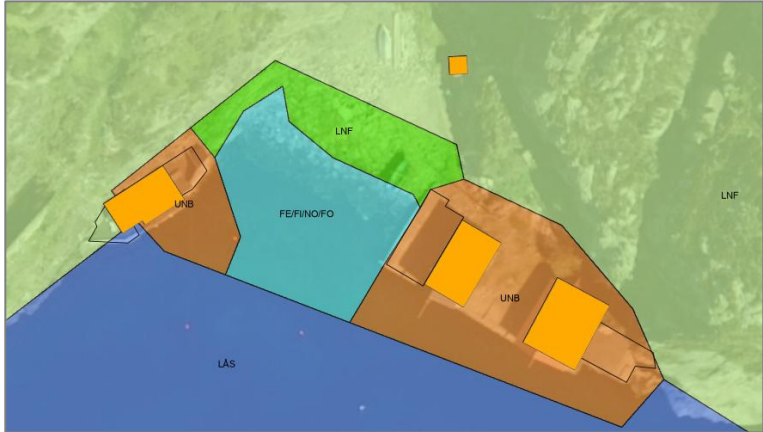
Fiskeriinteresser			Nei
Strandsone			Ja
Naturfare			Nei
Samfunn og infrastruktur	Bygd/ubygd	Infrastruktur	
	Ubygd	Nei	
Samla verknad og vurdering	Tilrår at arealet vert endra til LNF, på bakgrunn av strandsonevurderingar og omsyn til naturmangfald.		
Tilråding	Vidareføre	Redusere	Endre heile til LNF
			x

Nordre Lyklingholmen 940


Gnr. 133/1 m. fl.	Dels bygd føremål på Nordre Lyklingholmen. Grensar til LNF-føremål.
Storleik: 1,6 daa	



Fagtema	Registreringar	Areal-konflikt
Naturmangfald	Naturtypar sørvendte berg og rasmarker, større kamskjellforekomster	Ja
Myr		Nei
Jordbruk		Nei
Kulturminne		Nei
Fiskeriinteresser	Låsettingsplass	Ja
Strandsone		Ja
Naturfare	Aktsemd kvikkleire, snøskred	Ja
Samfunn og infrastruktur	Bygd/ubygd	Infrastruktur
	Dels bygd	Nei
Samla verknad og vurdering	Tilrår reduksjon ift strandsonevurderingar.	

			
Tilråding	Vidareføre	Redusere	Endre heile til LNF
		X	
Politisk tilråding	Vidarefør heile arealet.		

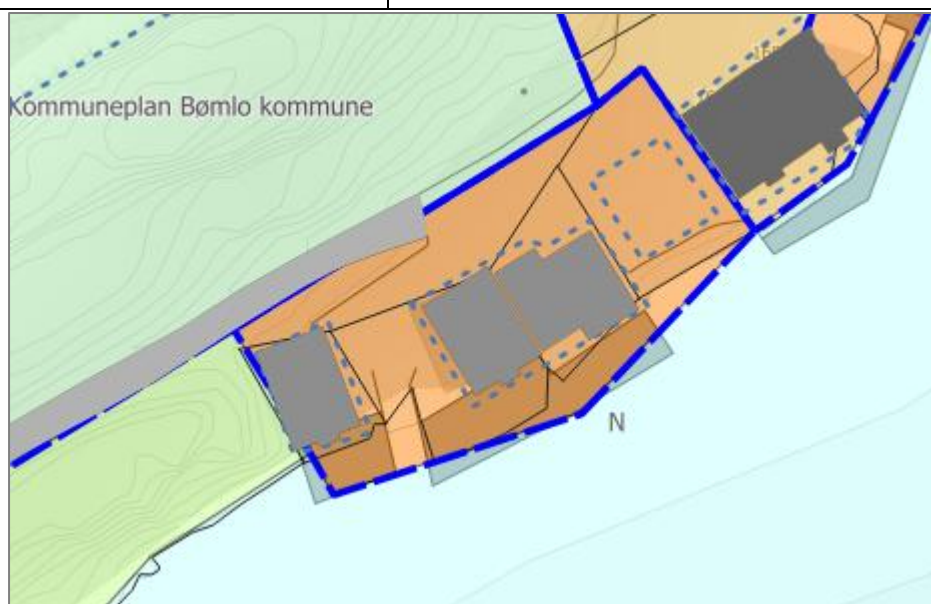
Kallavåg 1636

Gnr. 48/1-4,6,11-12,15-18,20	Ubygd føremål på sørsida av Kallavåg, utan infrastruktur.	
Storleik: 1,5 daa		
		
Fagtema	Registreringar	Areal-konflikt
Naturmangfald	Naturtype kystlynghei	Ja
Myr		Nei
Jordbruk		Nei
Kulturminne		Nei
Fiskeriinteresser		Nei
Strandsone		Ja
Naturfare		Nei

Samfunn og infrastruktur	Bygd/ubygd	Infrastruktur	
	Ubygd	Nei	
Samla verknad og vurdering	Ubygd areal utan infrastruktur, konflikt med naturtype. Tilrår endring til LNF og FFNF.		
Tilråding	Vidareføre	Redusere	Endre heile til LNF/FFNF
			x

Kallavåg 1634

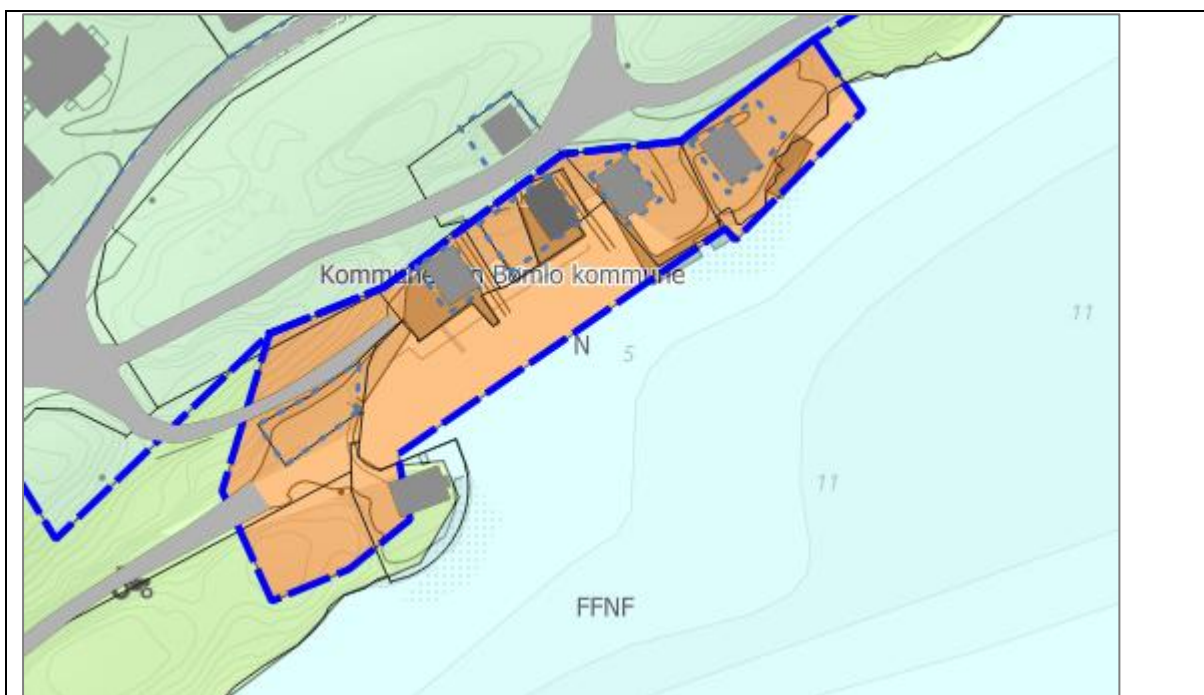
Gnr. 47/4 m. fl.	Dels bygd areal på nordsida av Kallavåg. Ubygd areal er ferdig planert.
Storleik: 0,8 daa	



Fagtema	Registreringar	Areal-konflikt	
Naturmangfald		Nei	
Myr		Nei	
Jordbruk		Nei	
Kulturminne		Nei	
Fiskeriinteressar		Nei	
Strandsone		Ja	
Naturfare	Aktsemd kvikkleire	Ja	
Samfunn og infrastruktur	Bygd/ubygd	Infrastruktur	
	Dels bygd	Ja	
Samla verknad og vurdering	Området er ikkje i konflikt med kjende fagtema, og ubygdde delar er planert. Tilrår vidareføring.		
Tilråding	Vidareføre	Redusere	Endre heile til LNF
	x		

Kallavåg 1633

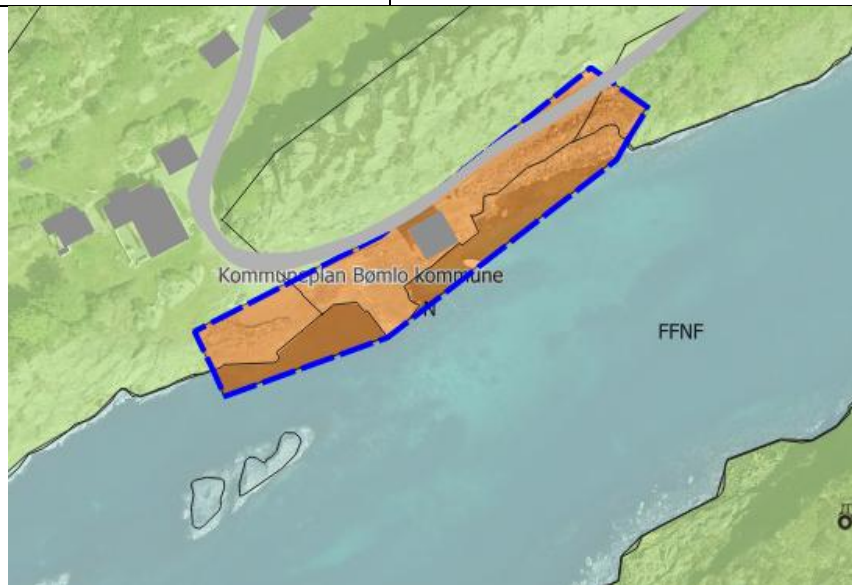
Gnr. 47/24 m. fl.	Dels bygd areal på nordsida av Kallavåg. Deler av ubygd areal er planert.
Storleik: 3,3 daa	



Fagtema	Registreringar		Areal-konflikt
Naturmangfald			Nei
Myr			Nei
Jordbruk			Nei
Kulturminne			Nei
Fiskeriinteresser			Nei
Strandsone			Ja
Naturfare	Aktsemd kvikkleire		Ja
Samfunn og infrastruktur	Bygd/ubygd	Infrastruktur	
	Dels bygd	Ja	
Samla verknad og vurdering	Tilrår endring av ubygd tomt i ytterkant i sørvest til LNF.		
Tilråding	Vidareføre	Redusere	Endre heile til LNF
		X	

Kallavåg 1632

Gnr. 47/24 m. fl.	Føremål på nordsida av Kallavåg med eitt naust. Ubygde deler er dels planert.
Storleik: 2,1 daa	



Fagtema	Registreringar		Areal-konflikt
Naturmangfald	Så vidt overlapp med naturtype kystlynghei på oppsida av vegen		Ja
Myr			Nei
Jordbruk			Nei
Kulturminne			Nei
Fiskeriinteresser			Nei
Strandsone			Ja
Naturfare	Aktsemd kvikkleire		Ja
Samfunn og infrastruktur	Bygd/ubygd	Infrastruktur	
	Dels bygd	Ja	
Samla verknad og vurdering	Strandsona i området er i stor grad påverka av tiltak, tilrår vidareføring.		
Tilråding	Vidareføre	Redusere	Endre heile til LNF
	x		

Vespestadvågen 1605

Gnr. 48/10 m. fl.	Dels bygd føremål på sørsida av Vespestadvågen. Føremålet grensar til føremålet kulturhistorisk verdi, og til LNF.
Storleik: 2,4 daa	

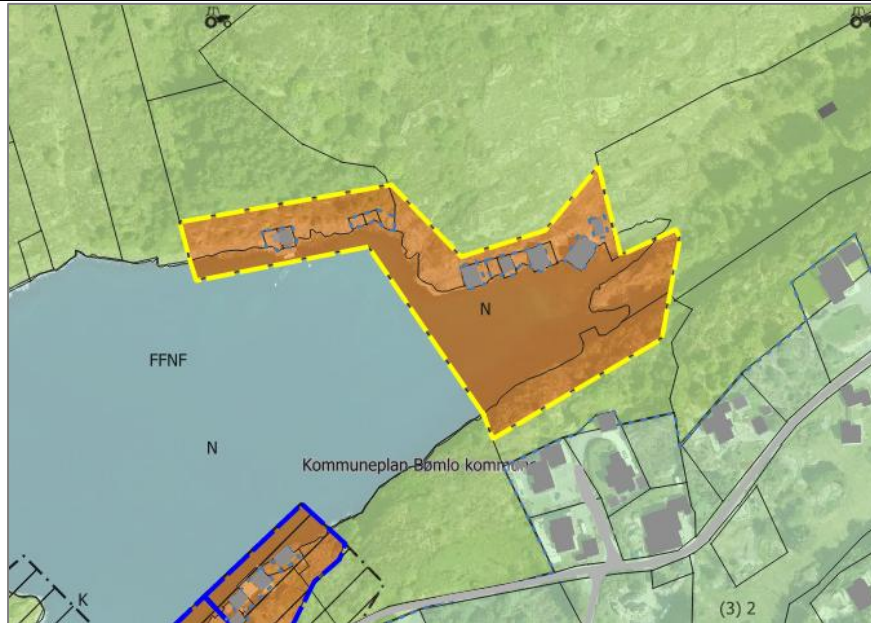


Fagtema	Registreringar		Areal-konflikt
Naturmangfald	Naturtype kystlynghei, større kamskjelførekostar		Ja
Myr			Nei
Jordbruk			Nei
Kulturminne	Omsynssone bevaring kulturmiljø		Nei
Fiskeriinteresser			Nei
Strandsone			Ja
Naturfare	Aktsemd kvikkleire		Ja
Samfunn og infrastruktur	Bygd/ubygd	Infrastruktur	
	Dels bygd	Ja	
Samla verknad og vurdering	Tilrård reduksjon i aust knytt til urørt strandsone, og ift registrert naturtype.		
Tilråding	Vidareføre	Redusere	Endre heile til LNF

		X	
--	--	---	--

Vespestadvågen 1606

Gnr. 56/9 m. fl.	Dels utbygd føremål i Vespestadvågen. Grensar til LNF.
Storleik: 12,5 daa	

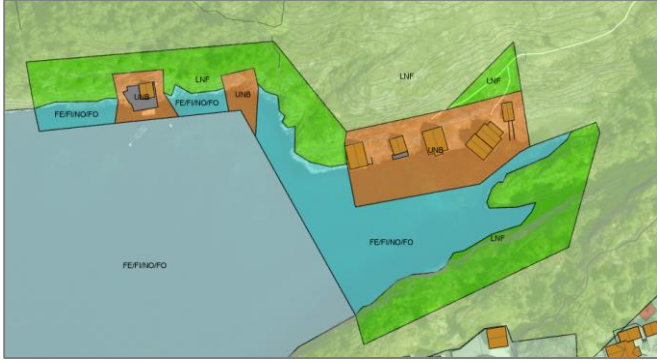


Fagtema	Registreringar	Areal-konflikt
Naturmangfald	Naturtypar kystlynghei, naturbeitemark, semi-naturleg strandeng, større kamskjelførekostar	Ja
Myr		Nei
Jordbruk		Nei
Kulturminne		Nei
Fiskeriinteresser		Nei
Strandsone		Ja
Naturfare	Aktsemd kvikkleire	
Samfunn og infrastruktur	Bygd/ubygd	Infrastruktur
	Dels bygd	Nei

Samla verknad og vurdering

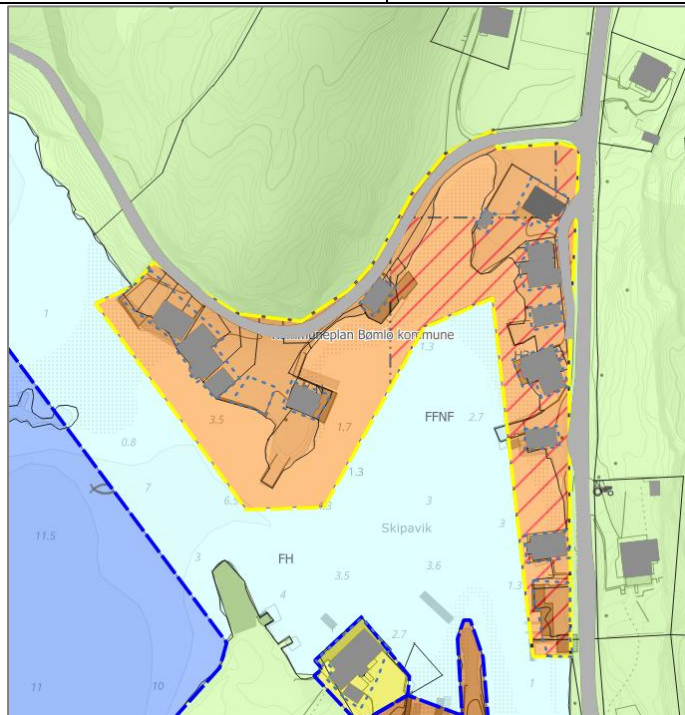
Tilrår reduksjon ift naturtypar og strandsonevurderingar.



Tilråding	Vidareføre	Redusere	Endre heile til LNF
		x	
Politisk tilråding	Reduser, men vidarefør to frådelte tomtar på nordsida av vågen.		
			

Skipavik 1338

Gnr. 44/17, 23	Dels bygd føremål i Skipavik. Grensar til LNF.
Storleik: 8,5 daa	



Fagtema	Registreringar	Areal-konflikt
Naturmangfald		Nei
Myr		Nei
Jordbruk		Nei
Kulturminne		Nei
Fiskeriinteressar		Nei
Strandsone		Ja
Naturfare	Aktsemd skred, aktsemd kvikkleire	Ja
	Bygd/ubygd	Infrastruktur

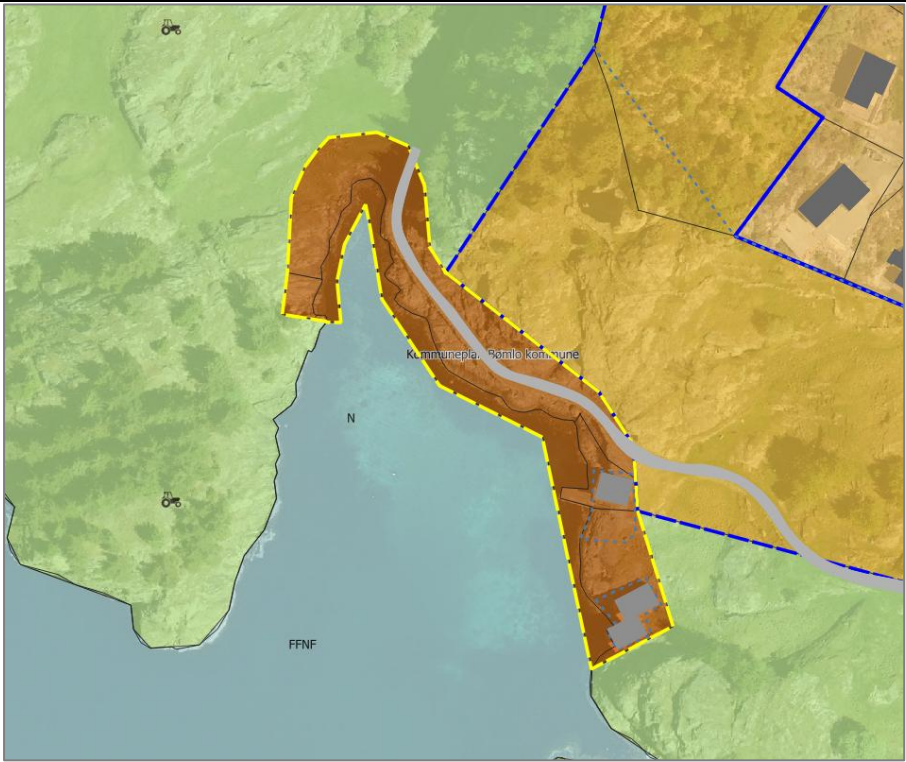
Samfunn og infrastruktur	Dels bygd	Ja	
Samla verknad og vurdering	Tilråd reduksjon ift strandsoneruteringar.		
Tilråding	Vidareføre	Redusere	Endre heile til LNF
		X	

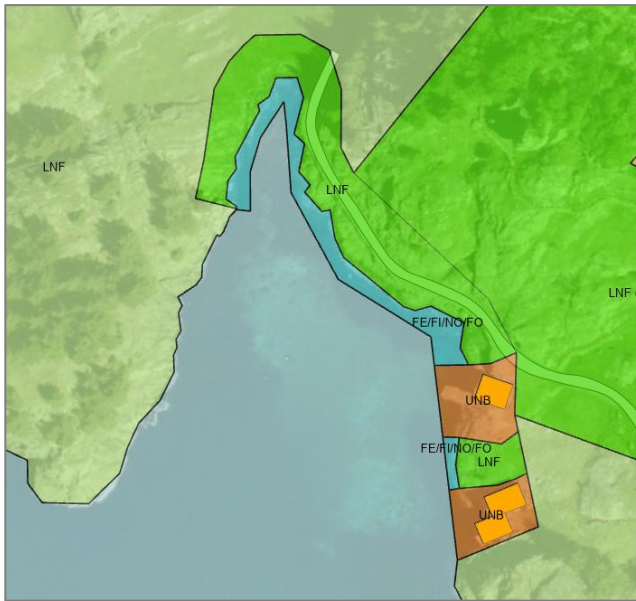
Vika 1392

Gnr. 44/1	Dels bygd føremål i Vika, utan vegtilkomst. Eitt eksisterande bygg innanfor føremålet.	
Storleik: 0,8 daa		
Fagtema	Registreringar	Areal-konflikt
Naturmangfald	Naturtype rikt sandberg, naturbeitemark	Ja
Myr		Nei

Jordbruk	Innmarksbeite		Ja
Kulturminne			Nei
Fiskeriinteresser			Nei
Strandsone			Ja
Naturfare			Nei
Samfunn og infrastruktur	Bygd/ubygd	Infrastruktur	
	Dels bygd	Nei	
Samla verknad og vurdering	Redusere ift strandsonevurderingar, naturmangfald og dyrka mark.		
Tilråding	Vidareføre	Redusere	Endre heile til LNF
		X	

Træsвика 1378

Gnr. 44/1 m. fl.	Dels bygd areal i Træsвика; utan vegtilkomst.
Storleik: 3,3 daa	
	

Fagtema	Registreringar		Areal-konflikt
Naturmangfald	Naturtypar kystlynghei, naturbeitemark, eng-aktig sterkt endret fastmark.		Ja
Myr			Nei
Jordbruk	Overflatedyrka og innmarksbeite		Ja
Kulturminne			Nei
Fiskeriinteresser			Ja
Strandsone			Ja
Naturfare	Aktsemd kvikkleire		Ja
Samfunn og infrastruktur	Bygd/ubygd	Infrastruktur	
	Dels bygd	Ja	
Samla verknad og vurdering	Redusere ift naturmangfald, dyrka mark og strandsonevurderingar.		
			
Tilråding	Vidareføre	Redusere	Endre heile til LNF
		X	

Grutle 1363

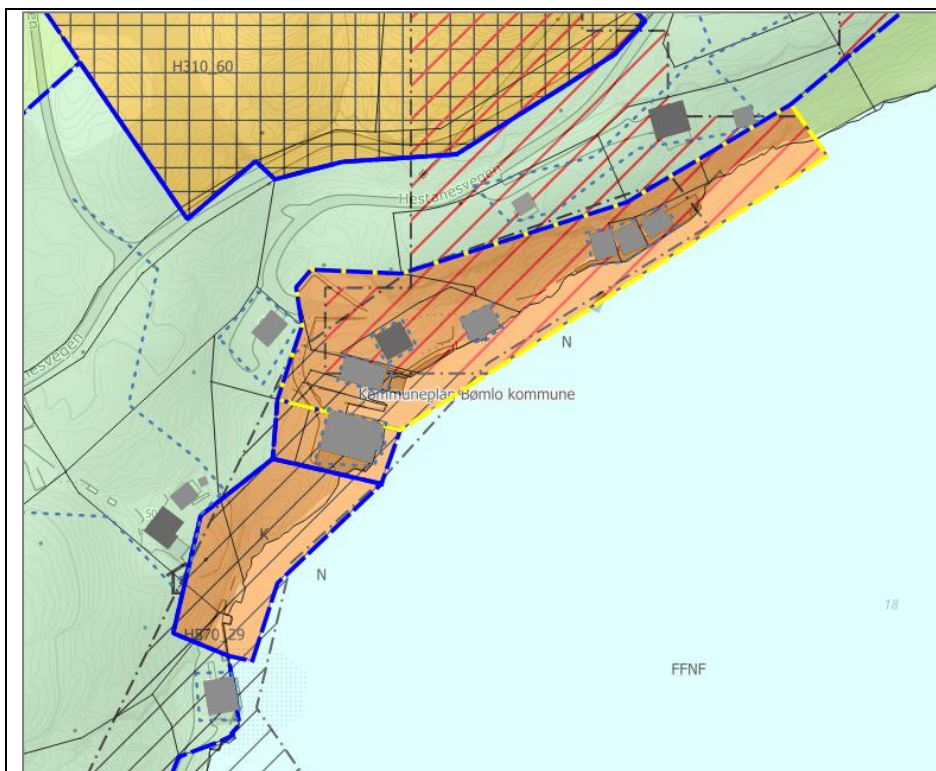
Gnr. 142/5 m. fl.	I hovudsak utbygd føremål på Grutle.
Storleik: 0,6 daa	




Fagtema	Registreringar			Areal-konflikt
Naturmangfald				Nei
Myr				Nei
Jordbruk				Nei
Kulturminne				Nei
Fiskeriinteresser				Nei
Strandsone				Ja
Naturfare	Aktsemd kvikkleire			Ja
Samfunn og infrastruktur	Bygd/ubygd		Infrastruktur	
	Dels bygd		Ja	
Samla verknad og vurdering	Området er i hovudsak utbygd. Tiltrå vidareføring.			
Tiltråding	Vidareføre	Redusere	Endre heile til LNF	
	x			

Grutlefjorden 1334 og 1335

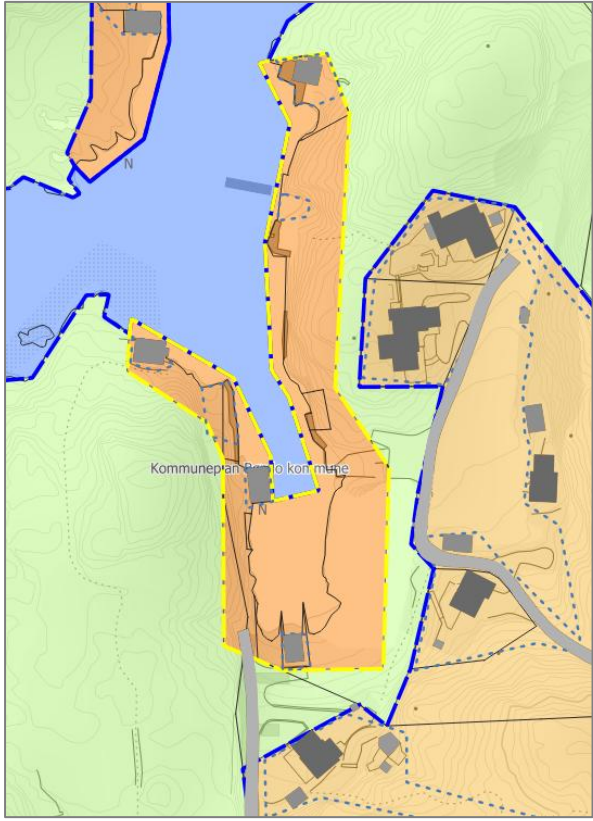
Gnr. 141/7 m. fl.	To naustføremål på nordsida av Grutlefjorden, skilt av eit utbygd føremål med kulturhistorisk verdi. Omsynssone bevaring kulturmiljø i KPA, samt faresone ras- og skredfare over deler av området.
Storleik:	
1334 (sør): 1,7 daa 1335 (nord): 4,8 daa	



Fagtema	Registreringar		Areal-konflikt
Naturmangfold	Naturtype semi-naturleg eng, rikt strandberg og frisk lågurtedel-lauvskog		Ja
Myr			Nei
Jordbruk			Nei
Kulturminne			Nei
Fiskeriinteressar			Nei
Strandsone			Ja
Naturfare	Aktsemd skred, aktsemd kvikkleire		Ja
Samfunn og infrastruktur	Bygd/ubygd	Infrastruktur	
	Dels bygd	Dels	
Samla verknad og vurdering	Tilrå reduksjon ift strandsonevurderingar og registrert naturmangfold.		
			
Tilråding	Vidareføre	Redusere	Endre heile til LNF

		x	
--	--	---	--

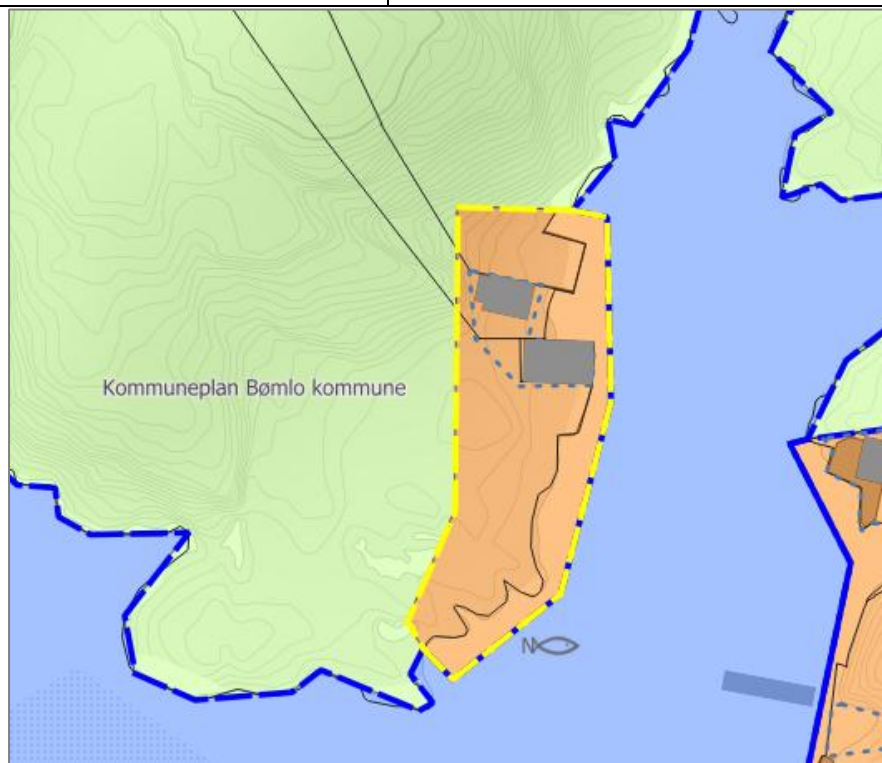
Tverrborgvika 908

Gnr. 128/1-2 m. fl.		Dels utbygd areal i Tverrborgvika.	
Storleik: 5,2 daa			
			
Fagtema	Registreringar		Areal-konflikt
Naturmangfald	Naturtype kystlynghei, naturbeitemark, større kamskjelførekomster		Ja
Myr			Nei
Jordbruk	Innmarksbeite		Ja
Kulturminne			Nei
Fiskeriinteresser	Arealføremål fiske (kaste- og låsettingsplass) i sjø, ikkje registrert fiskeriinteresser hos Fiskeridirektoratet.		Ja
Strandsone			Ja
Naturfare	Aktsemd kvikkleire		Ja
Samfunn og infrastruktur	Bygd/ubygd		Infrastruktur
	Dels bygd		Dels
Samla verknad og vurdering	Tilrår reduksjon ift naturmangfald, innmarksbeite, strandsonevurderingar og fiskeriinteresser.		

	Tilråding	Vidareføre	Redusere X

Vikaholmen 907

Gnr. 129/1-2 m. fl.	Dels utbygd areal på Vikaholmen ved Tverrborgvika.
Storleik: 1,2 daa	

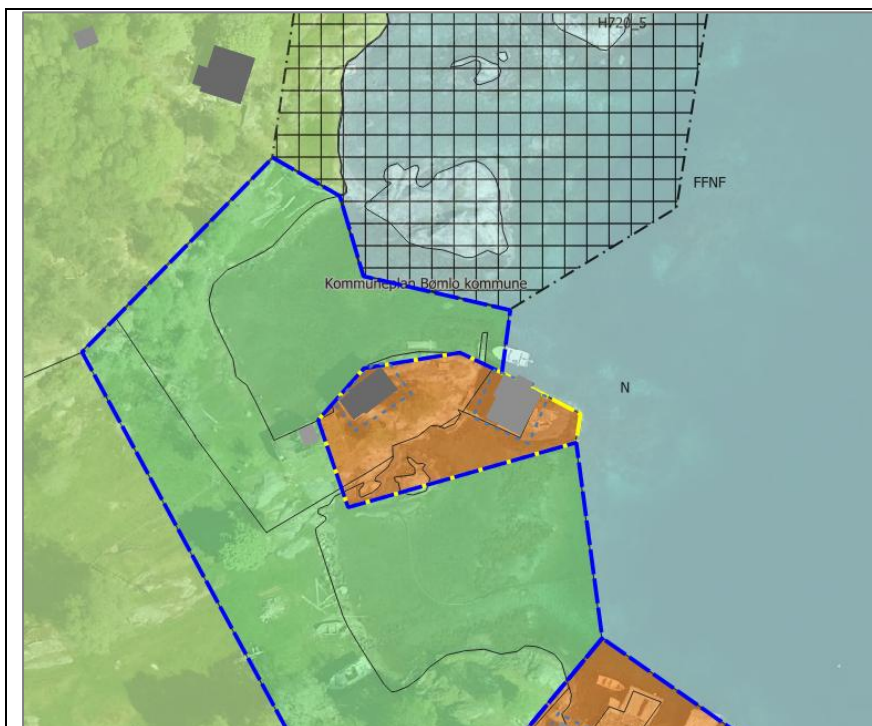


Fagtema	Registreringar	Areal-konflikt
Naturmangfald	Naturtype større kamskjelførekomstar	Ja

Myr		Nei
Jordbruk		Nei
Kulturminne		Nei
Fiskeriinteresser	Arealføremål fiske (kaste- og låssettingsplass) i sjø, ikkje registrert fiskeriinteresser hos Fiskeridirektoratet.	Ja
Strandsone		Ja
Naturfare		Nei
Samfunn og infrastruktur	Bygd/ubygd	Infrastruktur
	Dels bygd	Nei
Samla verknad og vurdering	Tilrå reduksjon ift. strandsonevurderingar og fiskeriinteresser.	
Tilråding	Vidareføre	Endre heile til LNF
		X

Reianeset 949

Gnr. 125/10 m. fl.	Dels utbygd areal på Reianeset. Grensar til grøntstruktur i gjeldande plan. Ligg tett på Trøytaroskjeret naturreservat (sjøfugl).
Storleik: 0,7 daa	



Fagtema	Registreringar		Areal-konflikt
Naturmangfald	Nærleik til naturreservat (sjøfugl)		Nei
Myr			Nei
Jordbruk			Nei
Kulturminne			Nei
Fiskeriinteresser			Nei
Strandsone			Ja
Naturfare	Aktsemd kvikkleire		
Samfunn og infrastruktur	Bygd/ubygd	Infrastruktur	
	Dels bygd	Nei	
Samla verknad og vurdering	Redusere ift strandsonevurderingar.		
Tilråding	Vidareføre	Redusere	Endre heile til LNF
		x	

Reianeset 939

Gnr. 125/2 m. fl.	
-------------------	--

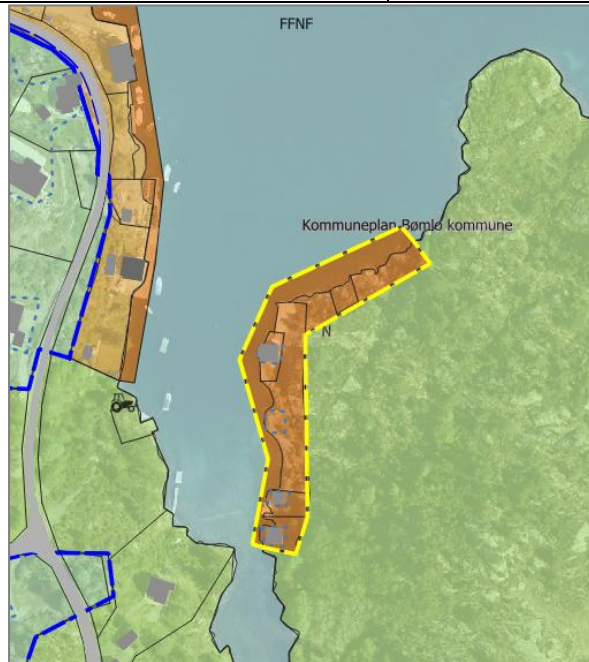
Storleik: 2,2 daa	Dels bygd føremål på austsida av Reianeset. Grensar til grøntstruktur i nord, elles LNF.
--------------------------	--



Fagtema	Registreringar		Areal-konflikt
Naturmangfald	Nærleik til naturreservat (sjøfugl)		Nei
Myr			Nei
Jordbruk	Innmarksbeite		Ja
Kulturminne			Nei
Fiskeriinteressar			Nei
Strandsone			Ja
Naturfare	Aktsemd kvikkleire		Ja
Samfunn og infrastruktur	Bygd/ubygd	Infrastruktur	
	Dels bygd	Nei	
Samla verknad og vurdering	Redusere ift strandsonevurderingar og innmarksbeite		
Tilråding	Vidareføre	Redusere	Endre heile til LNF
		X	

Leirpollen 896

Gnr. 124/25 m. fl.	Dels bygd føremål på autsida av Leirpollen ved Litlaneset. Grensar til LNF-føremål. Det er ikkje etablert vegtilkomst til området, men sti.
Storleik: 3,5 daa	

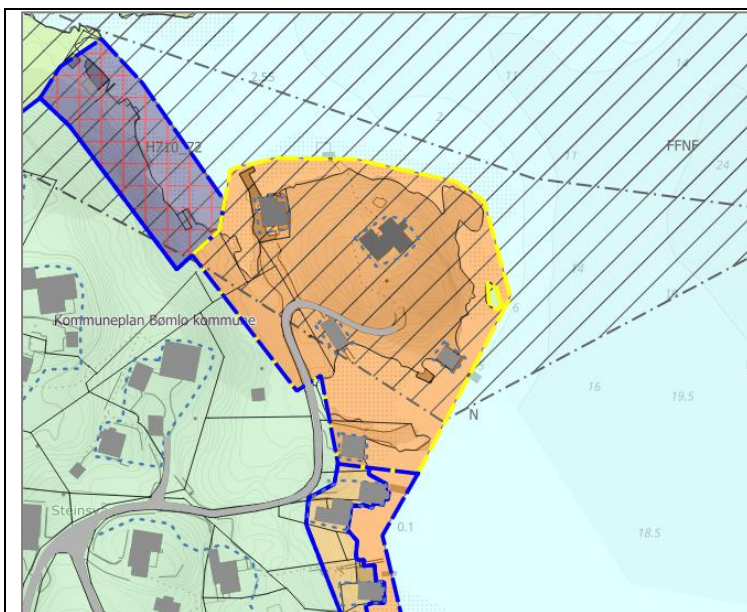


Fagtema	Registreringar		Areal-konflikt
Naturmangfald	Naturtype kystlynghei		Ja
Myr			Ja
Jordbruk			Ja
Kulturminne			Ja
Fiskeriinteresser			Nei
Strandsone			Ja
Naturfare			Nei
Samfunn og infrastruktur	Bygd/ubygd	Infrastruktur	
	Dels bygd	Nei	
Samla verknad og vurdering	Redusere ift strandsonevurderingar og naturmangfald.		

Tilråding	Vidareføre	Redusere	Endre heile til LNF
		X	
Politisk tilråding	Reduser, men vidarefør frådelt tomt i nord. 		

Steinsvåg 1098

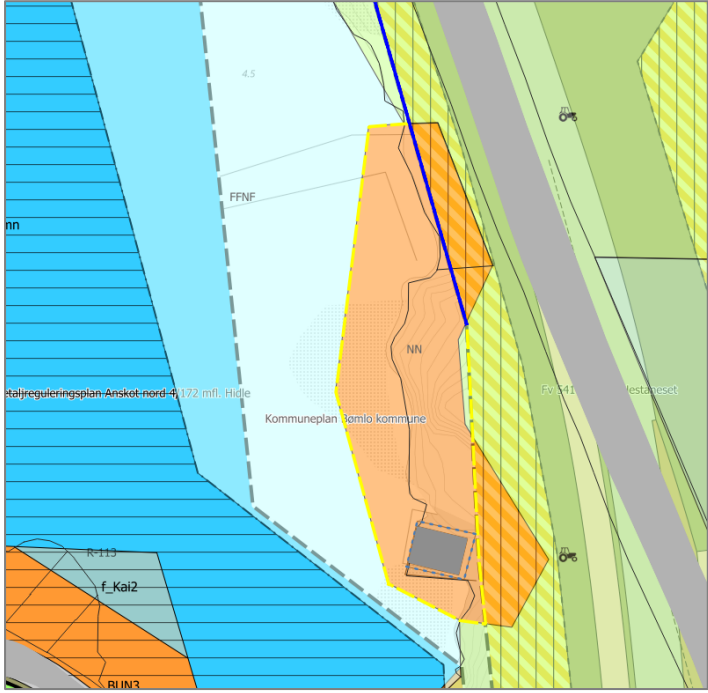
Gnr. 124/45	Dels bygd føremål på eit nes ved Steinsvåg. Grensar til fritids- og turistføremål, LNF spreidd bustad og fritidsføremål.
Storleik: 10,7 daa	



Fagtema	Registreringar		Areal-konflikt
Naturmangfald	Naturtype kantkratt, åpen grunnlendt kalkmark i boreonemoral sone		Ja
Myr			Nei
Jordbruk	Innmarksbeite		Ja
Kulturminne	Omsynssone bevaring kulturmiljø		Nei
Fiskeriinteresser			Nei
Strandsone			Ja
Naturfare	Aktsemd kvikkleire		Ja
Samfunn og infrastruktur	Bygd/ubygd	Infrastruktur	
	Dels bygd	Ja	
Samla verknad og vurdering	Redusere til utbygd situasjon, av omsyn til naturmangfald, innmarksbeite og strandsevurderingar.		

Tilråding	Vidareføre	Redusere	Endre heile til LNF
		x	

Kuleseidvågen 1125

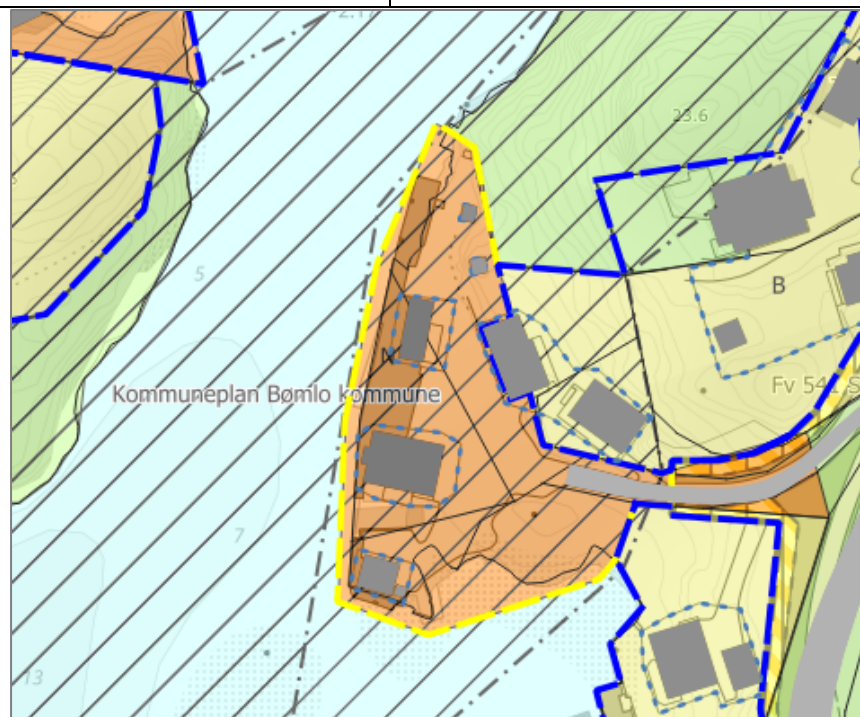
Gnr. 4/26	Føremål i Kuleseidvågen med eitt eksisterande bygg. Grensar til		
Storleik: 0,8 daa	reguleringsplan for Fv541 Sakseid-Hestanes		
			
Fagtema	Registreringar		Areal-konflikt
Naturmangfald	Funksjonsområde for gråmåke		Nei
Myr			Nei
Jordbruk			Nei
Kulturminne			Nei
Fiskeriinteresser			Nei
Strandsone			Ja
Naturfare	Aktsemd kvikkleire		Ja
Samfunn og infrastruktur	Bygd/ubygd		Infrastruktur
	Dels bygd		Grensar til
Samla verknad og vurdering	Redusere ift strandsonevurderingar.		

Tilråding	Vidareføre	Redusere	Endre heile til LNF
		x	



Kuleseidkanalen 1070

Gnr. 4/40	Dels utbygd areal i Kuleseidkanalen. Omsynssone bevaring kulturmiljø i gjeldande kommuneplan. Grensar til LNF og bustad-føremål.
Storleik: 3,2 daa	

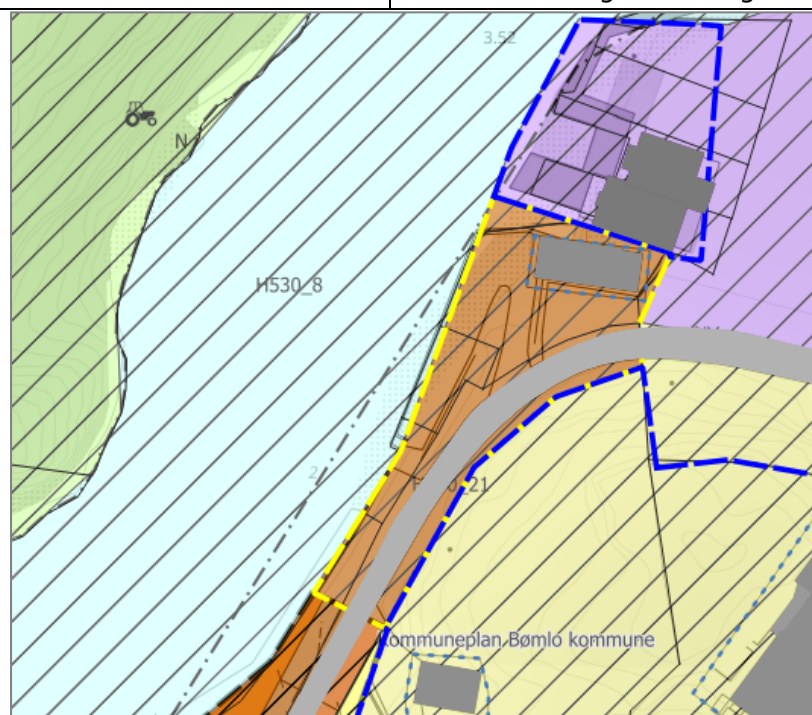


Fagtema	Registreringar	Areal-konflikt
Naturmangfald		Nei
Myr		Nei
Jordbruk		Nei
Kulturminne	Omsynssone bevaring kulturmiljø i gjeldande kommuneplan.	Nei


Fiskeriinteresser	Registrert fiskeplass for aktive reiskap		Ja
Strandsone			Ja
Naturfare	Aktsemd kvikkleire		Ja
Samfunn og infrastruktur	Bygd/ubygd	Infrastruktur	
	Dels bygd	Ja	
Samla verknad og vurdering	Området er i stor grad utbygd, og er tilrådd vidareført.		
Tilråding	Vidareføre	Redusere	Endre heile til LNF
	x		

Kuleseidkanalen 1192

Gnr. 4/185 m. fl.	Dels bygd føremål på nedsida av vegen langs Kuleseidkanalen. Omsynssone bevaring kulturmiljø i gjeldande kommuneplan. Grensar til næringsføremål og bustadføremål.
Storleik: 0,8 daa	

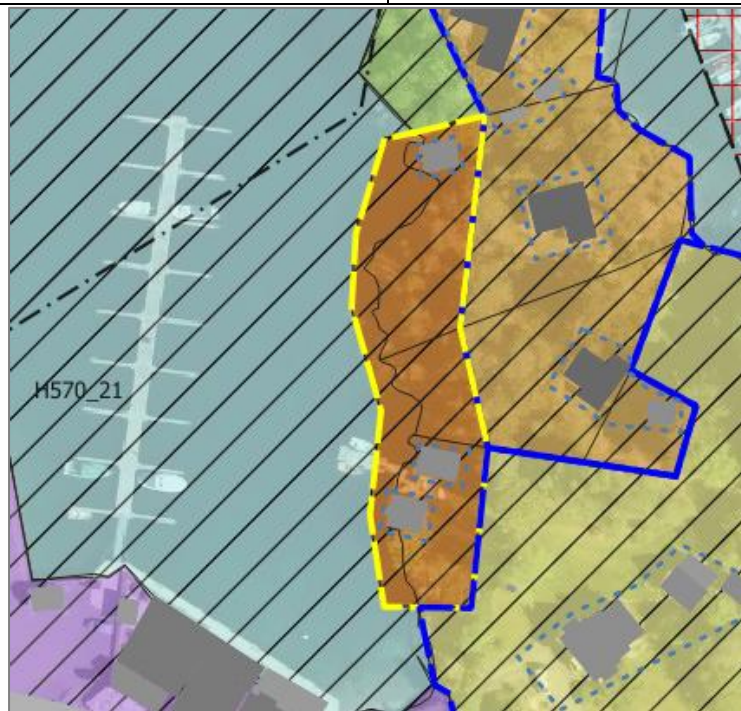


Fagtema	Registreringar	Areal-konflikt
Naturmangfald		Nei
Myr		Nei
Jordbruk		Nei
Kulturminne	Omsynssone bevaring kulturmiljø i gjeldande kommuneplan.	Nei
Fiskeriinteresser	Registrert fiskeplass for aktive reiskap	Ja
Strandsone		Ja
Naturfare	Aktsemd kvikkleire	Ja
Samfunn og infrastruktur	Bygd/ubygd	Infrastruktur
	Dels bygd	Ja

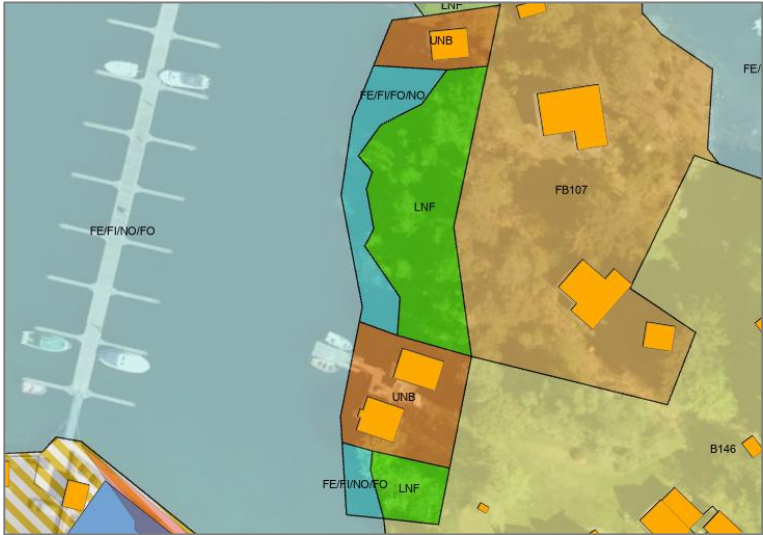
Samla verknad og vurdering	Tilråd reduksjon til bygd situasjon, då det ikkje er ønskjeleg å stenge ferdsel og visuelt mot kanalen.		
			
Tilråding	Vidareføre	Redusere	Endre heile til LNF
		X	

Sakseidpøyla 1121

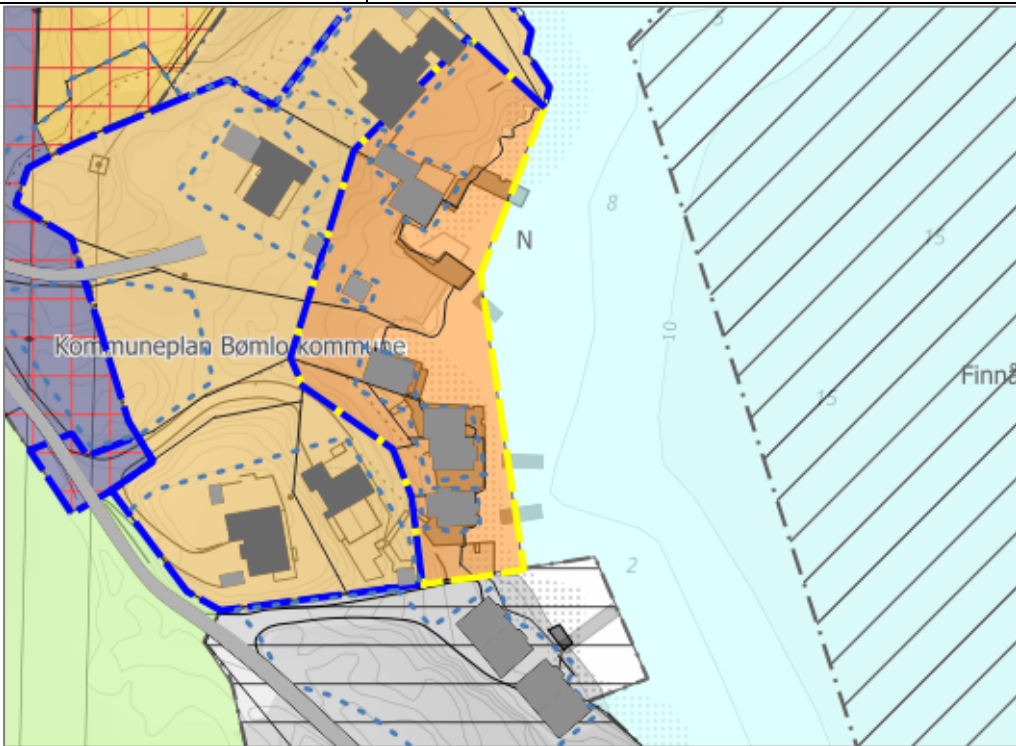
Gnr. 4/52	Dels bygd areal ved Kuleseidkanalen. Omsynssone bevaring kulturmiljø i gjeldande kommuneplan. Grensar til fritidsføremål, LNF og bustadføremål.
Storleik: 1,5 daa	



Fagtema	Registreringar	Areal-konflikt
Naturmangfald		Nei
Myr		Nei
Jordbruk		Nei
Kulturminne	Omsynssone bevaring kulturmiljø i gjeldande kommuneplan.	Nei
Fiskeriinteressar	Registrert fiskeplass for aktive reiskap	Nei

Strandsone		Ja	
Naturfare	Aktsemd kvikkleire	Ja	
Samfunn og infrastruktur	Bygd/ubygd	Infrastruktur	
	Dels bygd	Ja	
Samla verknad og vurdering	Tilrår reduksjon ift strandsonevurderingar.		
			
Tilråding	Vidareføre	Redusere	Endre heile til LNF
		X	

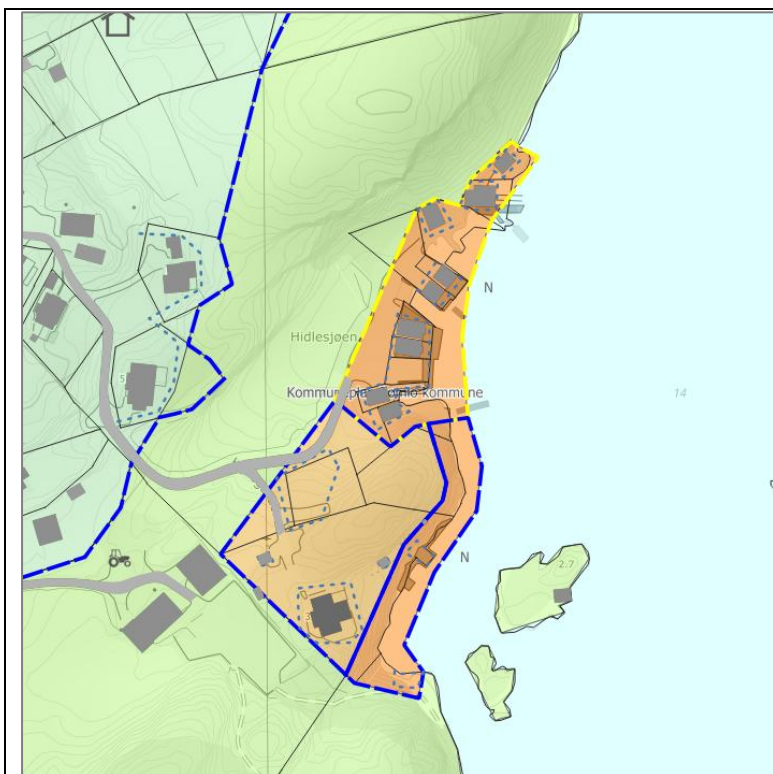
Straumshaugane 1227

Gnr. 4/37	Dels utbygd føremål på autsida av Straumshaugane. Grensar til fritidsbustadføremål og reguleringsplan U-19.	
Storleik: 2,9 daa		
		
Fagtema	Registreringar	Areal-konflikt

Naturmangfold		Nei
Myr		Nei
Jordbruk		Nei
Kulturminne		Nei
Fiskeriinteresser		Nei
Strandsone		Ja
Naturfare	Aktsemd kvikkleire	Ja
Samfunn og infrastruktur	Bygd/ubygd	Infrastruktur
	Dels bygd	Ja
Samla verknad og vurdering	Tilrår reduksjon ift strandsonevurderingar.	
Tilråding	Vidareføre	Endre heile til LNF
		Redusere X
Politisk tilråding	Vidarefør heile arealet.	

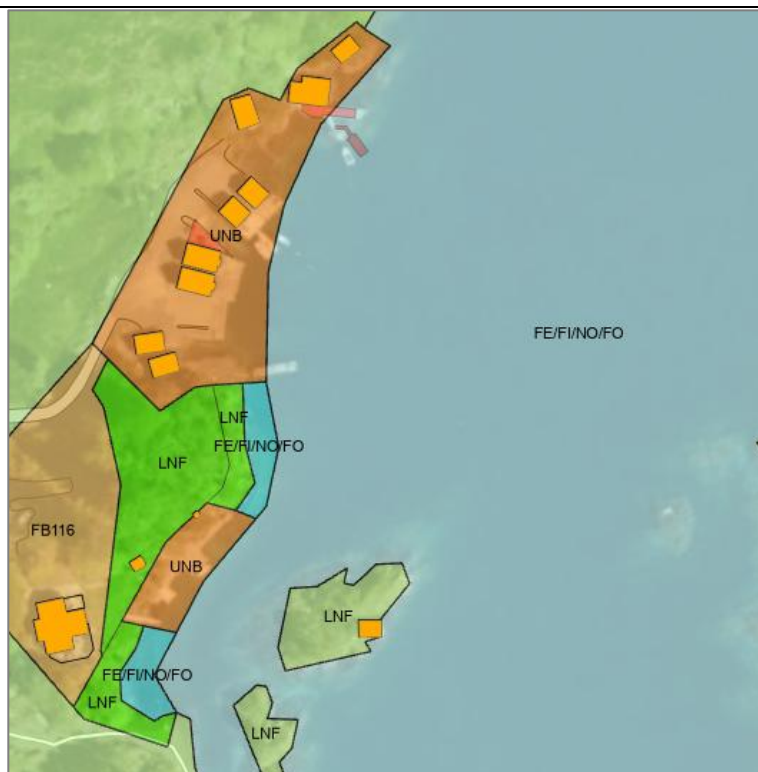
Hidlesjøen 1087 og 1100

Gnr. 4/5 m. fl.	Dels utbygde naustføremål ved Hidlesjøen. Grensar til fritidsføremål og LNF.
Storleik: 1087 (i nord): 3,1 daa 1100 (i sør): 1,6 daa	



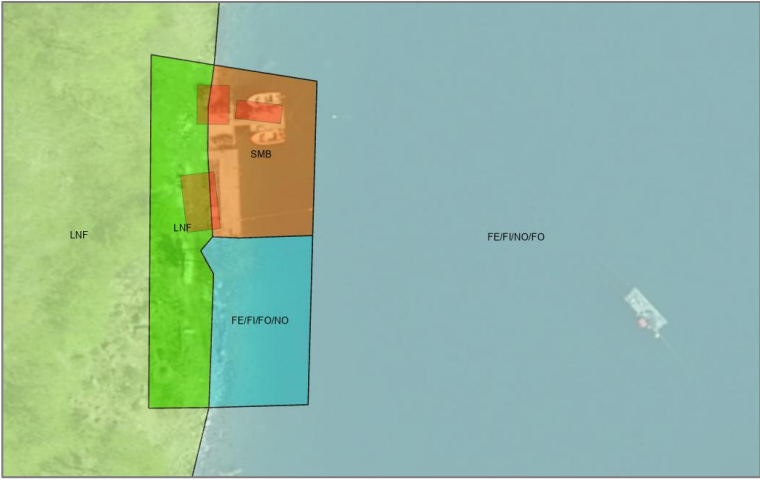
Fagtema	Registreringar	Areal-konflikt
Naturmangfald	Naturtype boreonemoral regnskog uten bartredominans og rik edellauvskog i nord	Ja
Myr		Nei
Jordbruk		Nei
Kulturminne		Nei
Fiskeriinteresser		Nei
Strandsone		Ja
Naturfare	Aktsemd kvikkleire	Ja
Samfunn og infrastruktur	Bygd/ubygd	Infrastruktur
	Dels bygd	Dels
Samla verknad og vurdering	1087 (i nord): I stor grad utbygd eller opparbeidd; tilrår vidareføring. 1100 (i sør): Redusere ift strandsonevurderingar.	

Tilråding	Vidareføre	Redusere	Endre heile til LNF
	X (nordlege del)	X (sørlege del)	

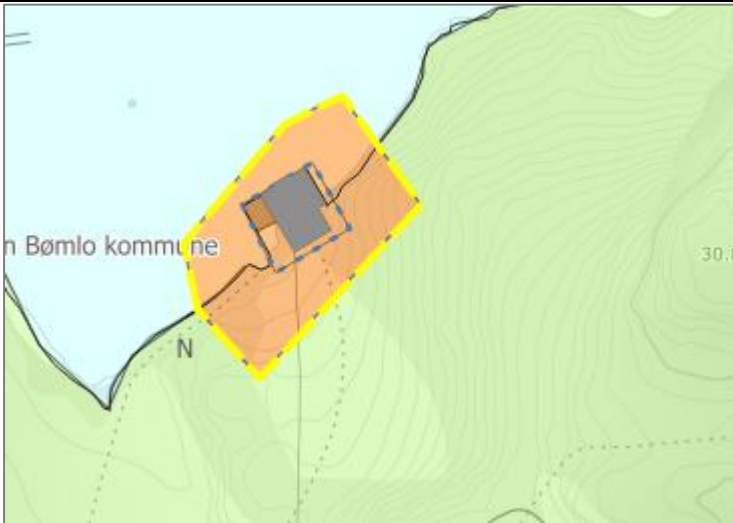


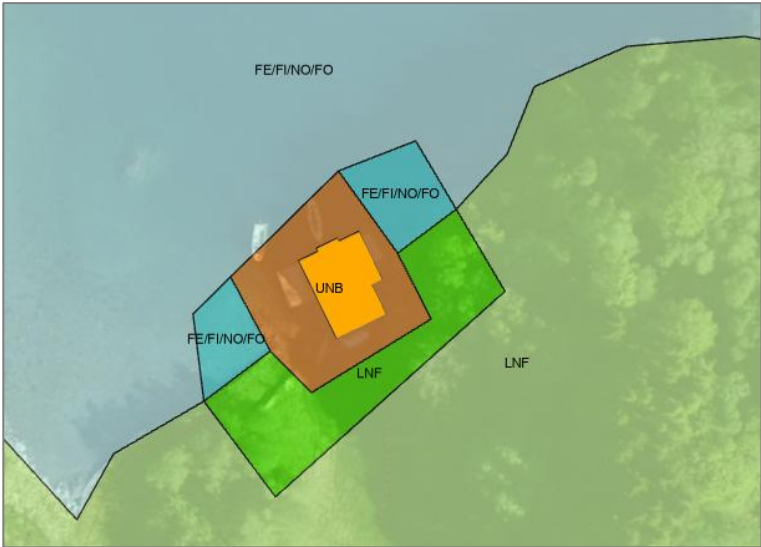
Risdalen 1126

Gnr. 3/18 m. fl.	Ubygd føremål i Risdalen, som grensar til LNF-føremål.	
Storleik: 0,9 daa		
<p>The map shows a topographic view of the area. A yellow dashed box highlights the parcel in question. The parcel is located near the boundary of Bømlo kommune, which is labeled 'Kommuneplan Bømlo kommune'. A north arrow 'N' is also present on the map.</p>		
Fagtema	Registreringar	Areal-konflikt

Naturmangfald		Nei	
Myr		Nei	
Jordbruk		Nei	
Kulturminne		Nei	
Fiskeriinteresser		Nei	
Strandsone		Ja	
Naturfare	Aktsemd kvikkleire, aktsemd skred	Ja	
Samfunn og infrastruktur	Bygd/ubygd	Infrastruktur	
	Ubygd	Nei	
Samla verknad og vurdering	Tilrår reduksjon ift strandsonevurderingar.		
			
Tilråding	Vidareføre	Redusere	Endre heile til LNF
		x	
Politisk tilråding	Vidarefør heile arealet.		

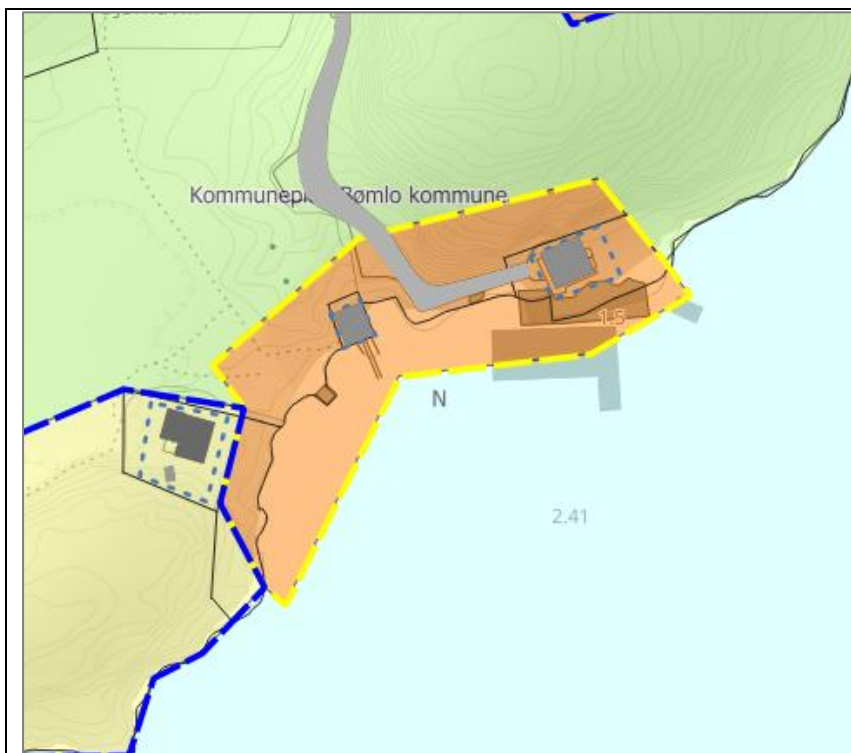
Bjørnavikneset 1127

Gnr. 3/1	Naustføremål på Bjørnavikneset med eitt eksisterande bygg.
Storleik: 0,9 daa	
	


Fagtema	Registreringar		Areal-konflikt
Naturmangfald			Nei
Myr			Nei
Jordbruk	Fulldyrka jord		Ja
Kulturminne			Nei
Fiskeriinteresser			Nei
Strandsone			Ja
Naturfare	Aktsemd kvikkleire		Ja
Samfunn og infrastruktur	Bygd/ubygd	Infrastruktur	
	Bygd	Nei	
Samla verknad og vurdering	Tilrår reduksjon ift dyrka mark og strandsonevurderingar.		
			
Tilråding	Vidareføre	Redusere	Endre heile til LNF
		X	

Bjørnavik 1088

Gnr. 3/1	Dels bygd føremål i Bjørnavik. Grensar til LNF-føremål og bustadføremål.
Storleik: 2,5 daa	

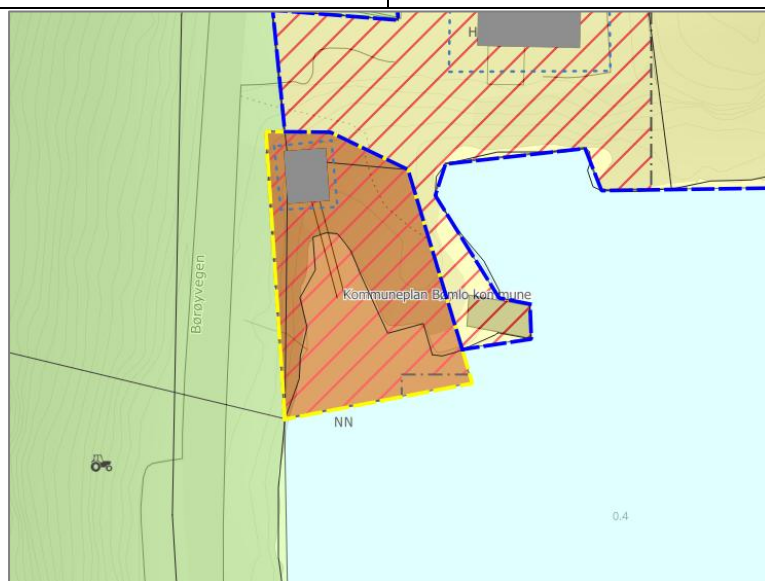


Fagtema	Registreringar		Areal-konflikt
Naturmangfald			Nei
Myr			Nei
Jordbruk	Innmarksbeite		Ja
Kulturminne			Nei
Fiskeriinteresser			Nei
Strandsone			Ja
Naturfare	Aktsemd kvikkeire		Ja
Samfunn og infrastruktur	Bygd/ubygd	Infrastruktur	
	Dels bygd	Ja	
Samla verknad og vurdering	Tilrår reduksjon ift innmarksbeite og strandsonevurderingar.		

Tilråding			
	Vidareføre	Redusere	Endre heile til LNF
		X	

Bjørnavik 1218

Gnr. 3/7	Føremål i Bjørnavik med eitt eksisterande naust. Grensar til bustadføremål og LNF-føremål.
Storleik: 0,4	

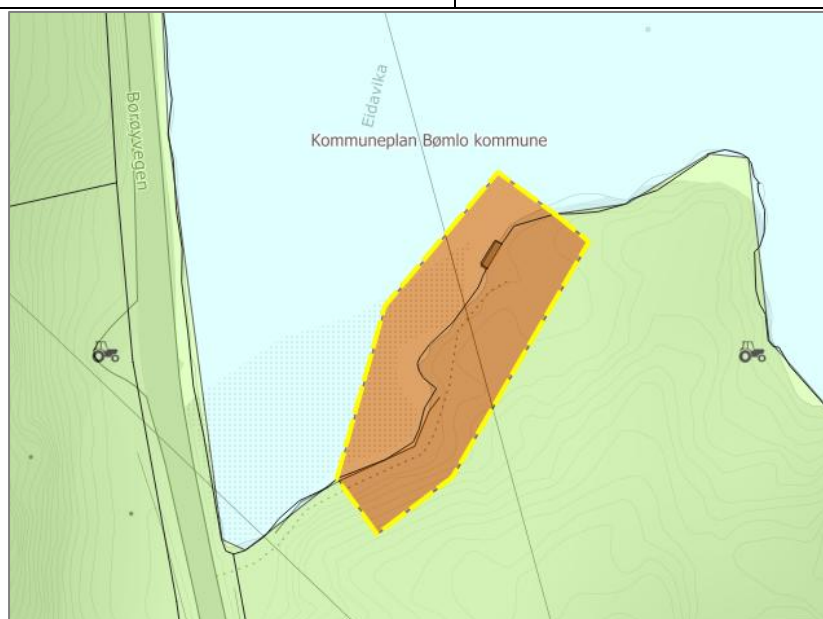


Fagtema	Registreringar	Areal-konflikt
Naturmangfald		Nei
Myr		Nei
Jordbruk		Nei
Kulturminne		Nei
Fiskeriinteressar		Nei
Strandsone		Ja
Naturfare	Aktsemd kvikkleire	Ja

Samfunn og infrastruktur	Bygd/ubygd	Infrastruktur	
	Bygd	Ja	
Samla verknad og vurdering	Arealet er bygd med eitt naust, og er tilrådd vidareført.		
Tilråding	Vidareføre	Redusere	Endre heile til LNF
	x		

Eidavika 1084

Gnr. 3/3	Ubygd føremål i Eidavika. Ein kai med flytebrygge innanfor føremålet.
Storleik: 0,7 daa	

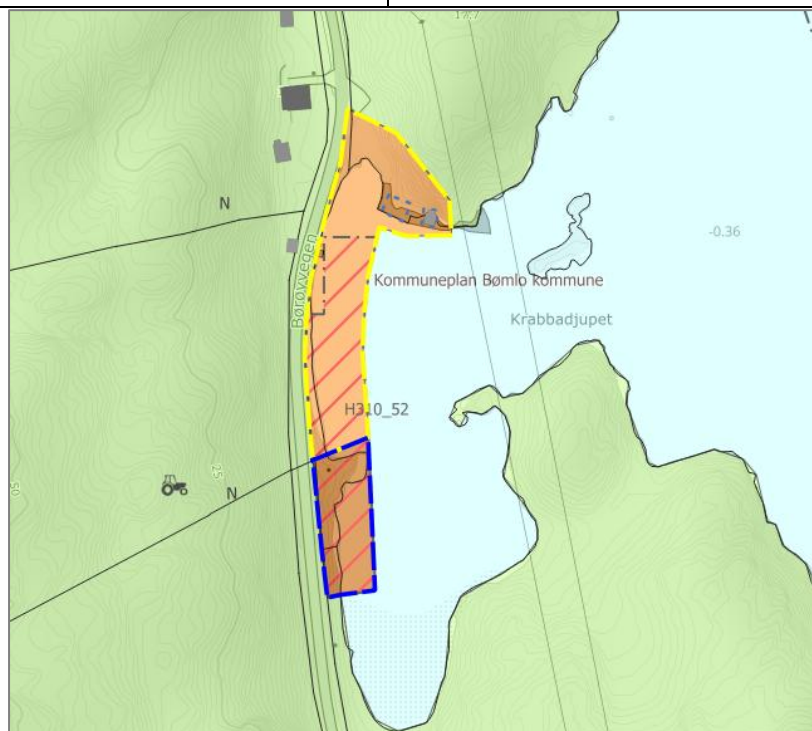


Fagtema	Registreringar		Areal-konflikt
Naturmangfald			Nei
Myr			Nei
Jordbruk			Nei
Kulturminne			Nei
Fiskeriinteresser			Nei
Strandsone			Ja
Naturfare			Nei
Samfunn og infrastruktur	Bygd/ubygd	Infrastruktur	
	Ubygd	Nei	
Samla verknad og vurdering	Tilrår reduksjon ift strandsonevurderingar.		


Tilråding	Vidareføre	Redusere	Endre heile til LNF
		X	

Krabbadjupet 1216 og 1554

Gnr. 3/17 m. fl.	To tilgrensande føremål i Krabbadjupet, med eitt naust innanfor føremålet lengst nord.
Storleik: 1216: 2,4 daa 1554: 0,8 daa	

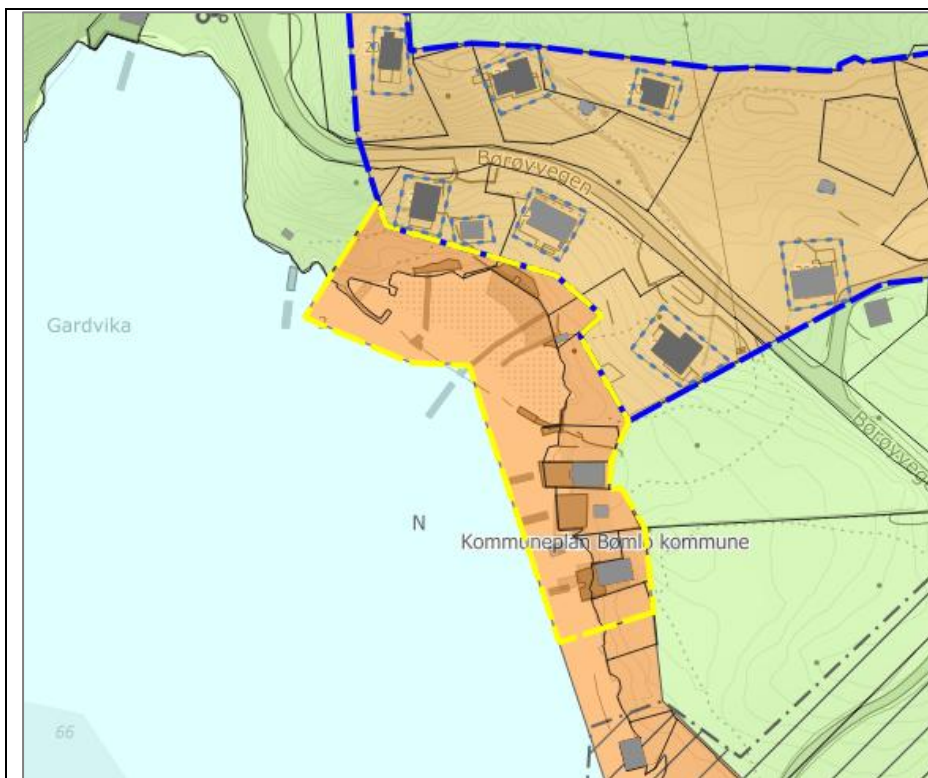


Fagtema	Registreringar	Areal-konflikt
Naturmangfald		Nei
Myr		Nei
Jordbruk		Nei
Kulturminne		Nei

Fiskeriinteresser		Nei
Strandsone		Ja
Naturfare	Aktsemd snøskred	Ja
Samfunn og infrastruktur	Bygd/ubygd	Infrastruktur
	Dels bygd	Nei
Samla verknad og vurdering	Tilrår reduksjon ift strandsonevurderingar.	
		
Tilråding	Vidareføre	Endre heile til LNF
		Redusere x

Børøy 1848

Gnr. 2/33 m. fl	Dels utbygd føremål på Børøy. Grensar til LNF, fritidsbustadføremål og pågåande reguleringsplan.
Storleik: 4,9 daa	

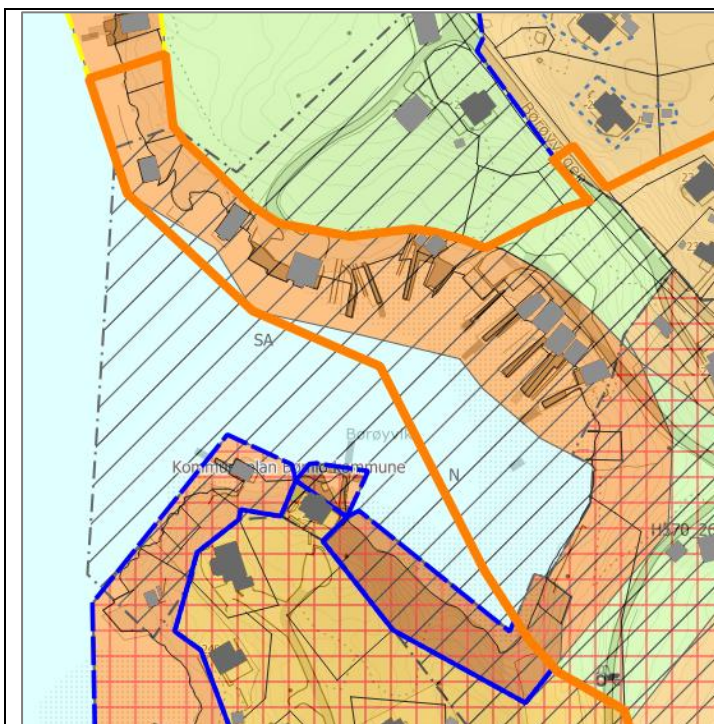


Fagtema	Registreringar		Areal-konflikt
Naturmangfald	Naturtype strandeng og strandsump, naturbeitemark og åpen grunnlendt kalkmark i boreonemoral sone, funksjonsområde gråmåke.		Ja
Myr			Nei
Jordbruk	Innmarksbeite		Ja
Kulturminne			Nei
Fiskeriinteresser			Nei
Strandsone			Ja
Naturfare	Aktsemd kvikkleire		Ja
Samfunn og infrastruktur	Bygd/ubygd	Infrastruktur	
	Dels bygd	Ja	
Samla verknad og vurdering	Tilrår reduksjon ift dyrka mark og naturmangfald.		

Tilråding	Vidareføre	Redusere	Endre heile til LNF
		X	
Politisk tilråding	Reduser, men vidarefør areal ved moloen i vest/nord. 		

Børøy

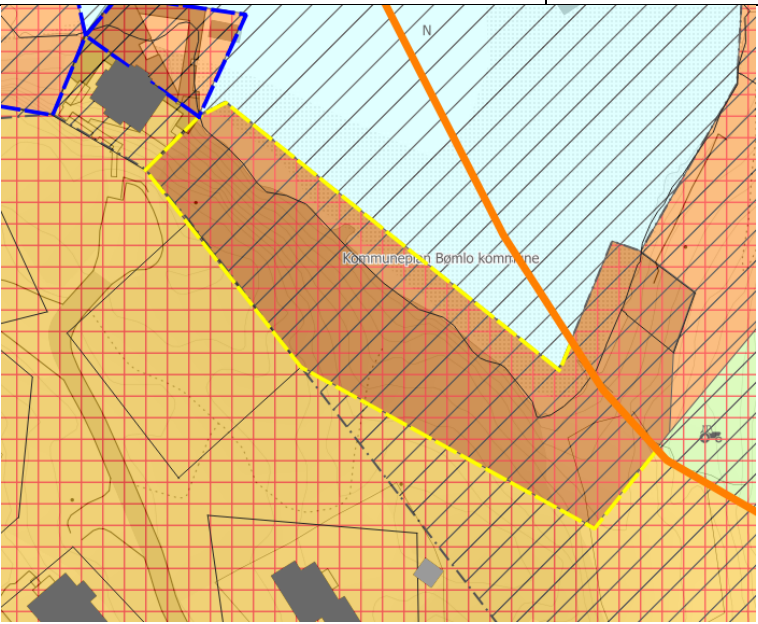
Gnr. 2/5 m. fl.	Naustføremål med pågåande reguleringsplan på Børøy.
Storleik:	



Fagtema	Registreringar		Areal-konflikt
Naturmangfald	Naturtype strandeng og strandsump, naturbeitemark og åpen grunnlendt kalkmark i boreonemoral sone, funksjonsområde gråmåke.		Ja
Myr			Nei
Jordbruk	Innmarksbeite		Ja
Kulturminne	Omsynssone bevaring kulturmiljø i gjeldande KPA		Nei
Fiskeriinteresser			Nei
Strandsone			Ja
Naturfare	Aktsemd kvikkleire		Ja
Samfunn og infrastruktur	Bygd/ubygd	Infrastruktur	
	Dels bygd	Ja	
Samla verknad og vurdering	Det var motsegn til pågåande reguleringsplan med tanke på strandsoneverdiar som er trekt etter revisjon. Naustområde reduserast i tråd med reguleringsplanforslaget.		

Tilråding	Vidareføre	Redusere	Endre heile til LNF
		X	

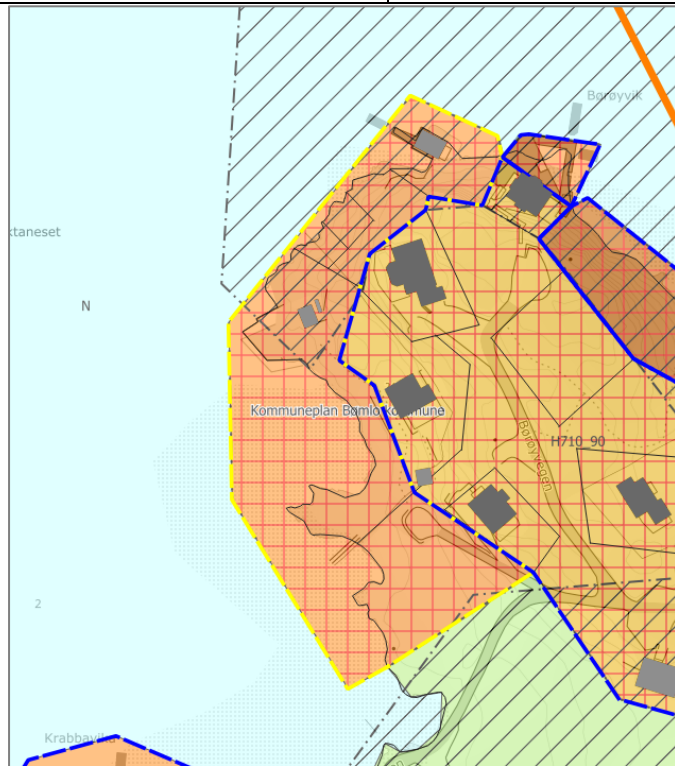
Børøy 1504

Gnr. 2/17	Ubygd føremål på Børøy. Grensar til fritidsføremål og pågåande reguleringsplan.	
Storleik: 1,9 daa		
		
Fagtema	Registreringar	Areal-konflikt
Naturmangfald	Naturtype naturbeitemark, funksjonsområde gråmåke.	Ja
Myr		Nei
Jordbruk	Innmarksbeite	Ja
Kulturminne	Omsynssone bevaring kulturmiljø i gjeldande KPA	Nei
Fiskeriinteressar		Nei
Strandsone		Ja

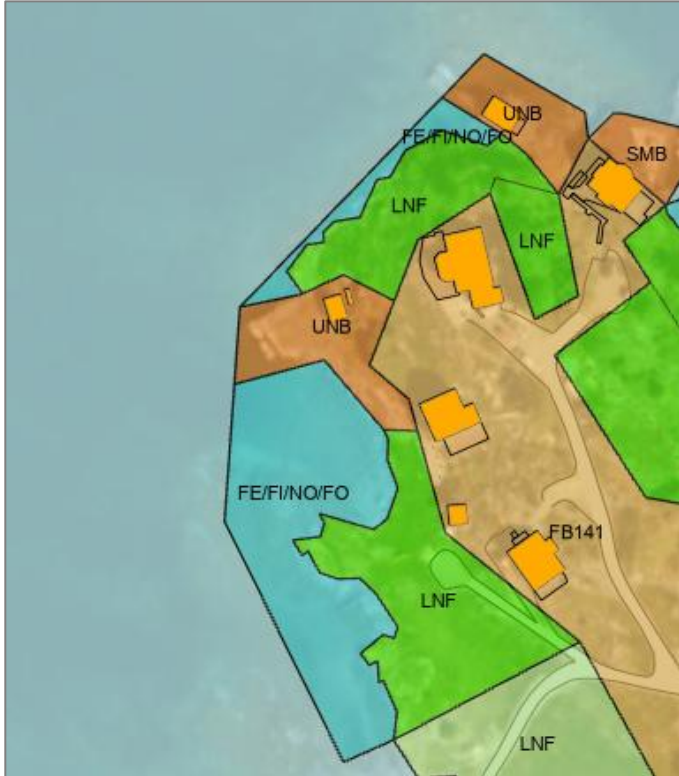

Naturfare	Aktsemd kvikkleire		Ja
Samfunn og infrastruktur	Bygd/ubygd	Infrastruktur	
	Ubygd	Grensar til	
Samla verknad og vurdering	Tilrår endring til LNF ift strandsonevurderingar, naturmangfald og innmarksbeite		
Tilråding	Vidareføre	Redusere	Endre heile til LNF
			x

Børøy 1475

Gnr. 2/17 m. fl.	Dels bygd areal på Børøy. Grensar til LNF og fritidsbustadføremål.
Storleik: 5,6 daa	

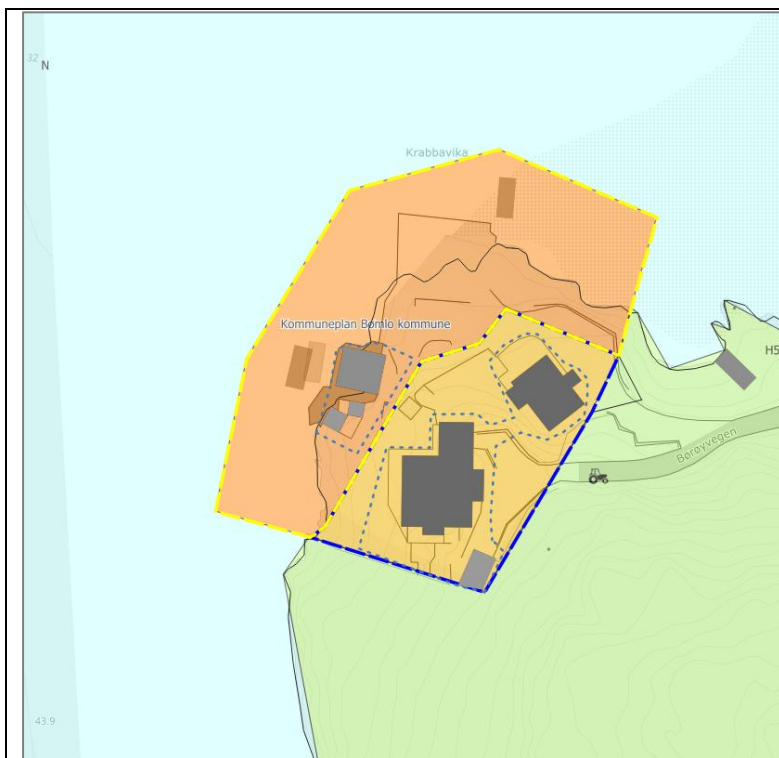


Fagtema	Registreringar	Areal-konflikt
Naturmangfald	Funksjonsområde gråmåke	Nei
Myr		Nei
Jordbruk	Innmarksbeite	Ja
Kulturminne	Omsynssone bevaring kulturmiljø i gjeldande KPA	
Fiskeriinteresser		Nei
Strandsone		Ja
Naturfare	Aktsemd kvikkleire	Ja
Samfunn og infrastruktur	Bygd/ubygd	Infrastruktur
	Dels bygd	Ja
Samla verknad og vurdering	Tilrår reduksjon ift strandsonevurderingar og dyrka mark.	

			
Tilråding	Vidareføre	Redusere	Endre heile til LNF
		x	
Politisk tilråding	<p>Reduser, men vidarefør areal yst på neset mellom eksisterande naust.</p> 		

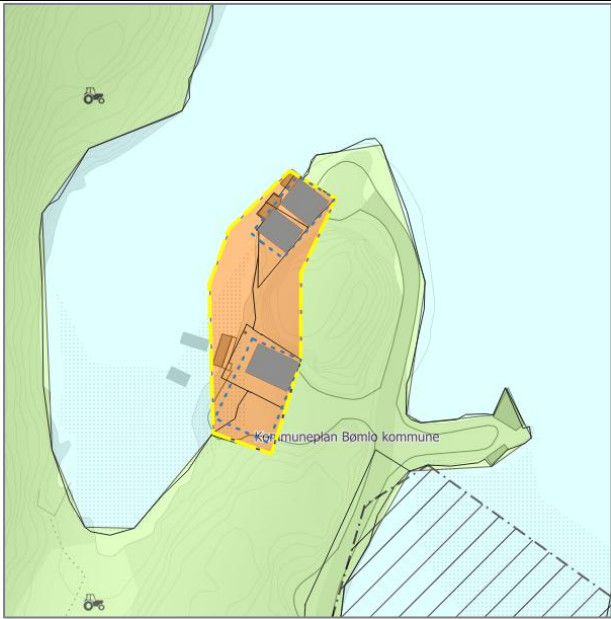

Børøy 1519

Gnr. 2/39	Dels bygd føremål på Børøy. Grensar til fritidsbustadføremål og LNF.
Storleik: 1,9 daa	



Fagtema	Registreringar		Areal-konflikt
Naturmangfald			Nei
Myr			Nei
Jordbruk			Nei
Kulturminne			Nei
Fiskeriinteresser			Nei
Strandsone			Ja
Naturfare	Aktsemd kvikkleire		Ja
Samfunn og infrastruktur	Bygd/ubygd	Infrastruktur	
	Dels bygd	Ja	
Samla verknad og vurdering	Tilrå reduksjon ift strandsonevurderingar.		
Tilråding	Vidareføre	Redusere	Endre heile til LNF
		X	

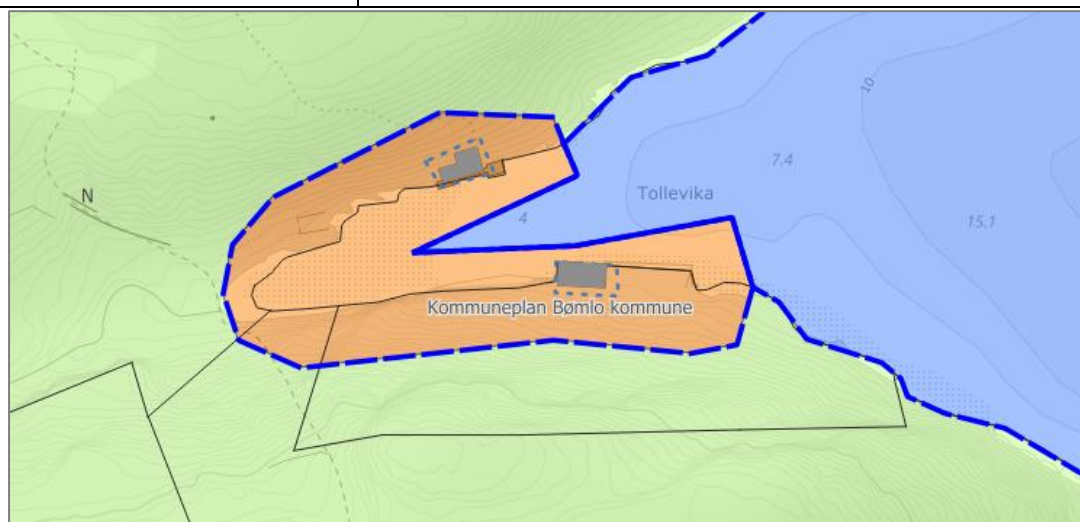
Skåravågen 1391

Gnr. 43/1-6 m. fl.		Dels utbygd føremål i Skåravågen. Grensar til LNF.	
Storleik: 0,8 daa			
			
Fagtema	Registreringar		Areal-konflikt
Naturmangfald	Naturtype fjorder med naturlig lavt oksygeninnhold i bunnvannet, funksjonsområde storskarv		Ja
Myr			Nei
Jordbruk			Nei
Kulturminne			Nei
Fiskeriinteresser			Nei
Strandsone			Ja
Naturfare			Nei
Samfunn og infrastruktur	Bygd/ubygd		Infrastruktur
	Dels bygd		Ja
Samla verknad og vurdering	Tilrår reduksjon ift strandsonevurderingar.		
			

Tilråding	Vidareføre	Redusere	Endre heile til LNF
		x	

Tollevika 1506

Gnr. 60/6 m. fl.	Dels bygd føremål i Tollevika. Grensar til LNF-føremål.
Storleik: 5,8 daa	

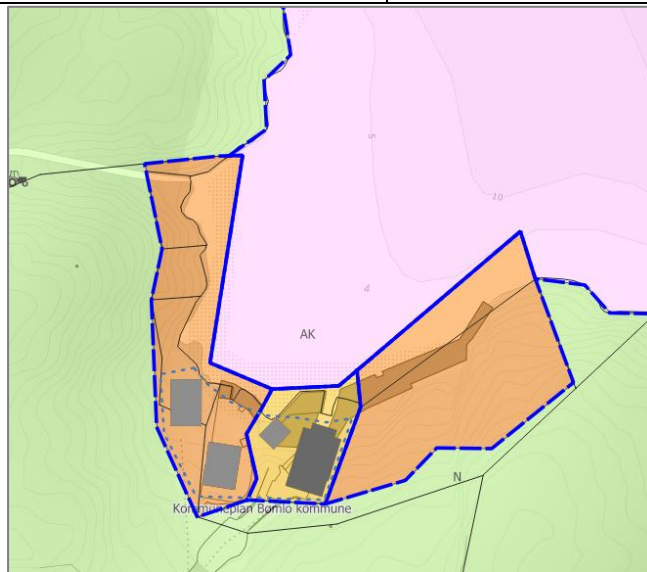


Fagtema	Registreringar	Areal-konflikt
Naturmangfald	Naturtype frisk lågurdellauvskog, regnskog, større kamskjellforekomster	Ja
Myr		Nei
Jordbruk		Nei
Kulturminne		Nei
Fiskeriinteresser	Låsettingsplass	Ja
Strandsone		Ja
Naturfare	Aktsemd flaum, skred	Ja
Samfunn og infrastruktur	Bygd/ubygd	Infrastruktur
	Dels bygd	Nei
Samla verknad og vurdering	Tilrår reduksjon til bygd situasjon ift strandsonevurderingar, fiskeriinteresser og naturmangfald	

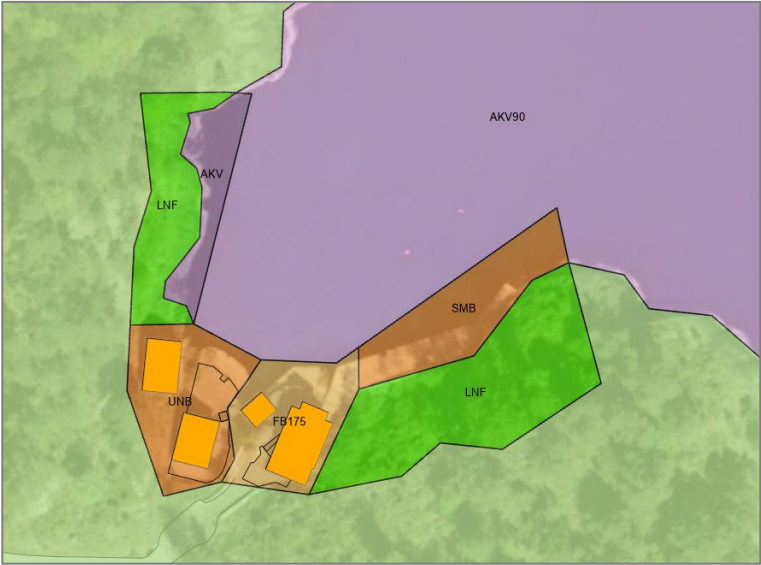

Tilråding	Vidareføre	Redusere	Endre heile til LNF
		X	

Foreneset 1510 og 1511

Gnr. 60/24 m. fl.	Dels bygde føremål ved Foreneset, skilt av fritidsbustadføremål. Grensar elles til LNF på land, og akvakulturføremål i sjø.
Storleik: 1510: 1,2 daa 1511: 1,0 daa	

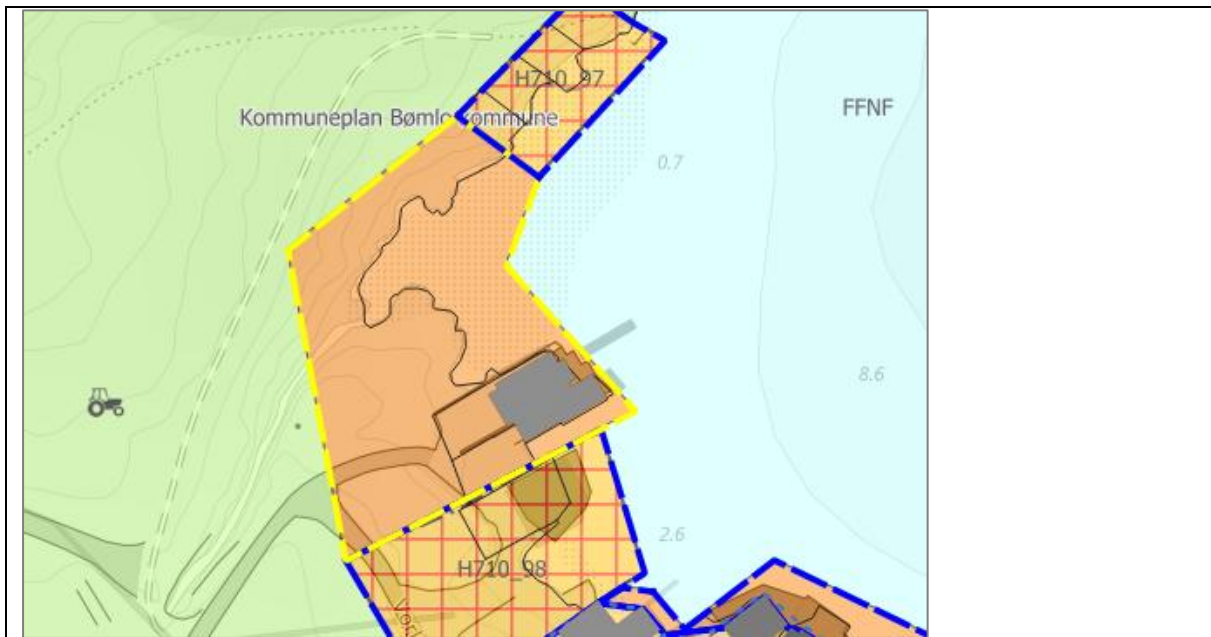


Fagtema	Registreringar	Areal-konflikt
Naturmangfald	Naturtype større kamskjellforekomster	Nei
Myr		Nei
Jordbruk		Nei
Kulturminne		Nei
Fiskeriinteresser		Nei
Strandsone		Ja
Naturfare	Aktsemd flaum og kvikkleire	Ja

Samfunn og infrastruktur	Bygd/ubygd		Infrastruktur
Samla verknad og vurdering	Tilrår reduksjon ift strandsonevurderingar. 		
Tilråding	Vidareføre	Redusere	Endre heile til LNF
		X	
Politisk tilråding	Reduser, men vidarefør areal i nordvest (frådelte tomtar). 		

Vevik 1350

Gnr. 59/11m. fl.	Føremål i Vevik, med eitt eksisterande bygg. Grensar til LNF og
Storleik: 2,2 daa	fritidsbustadføremål.

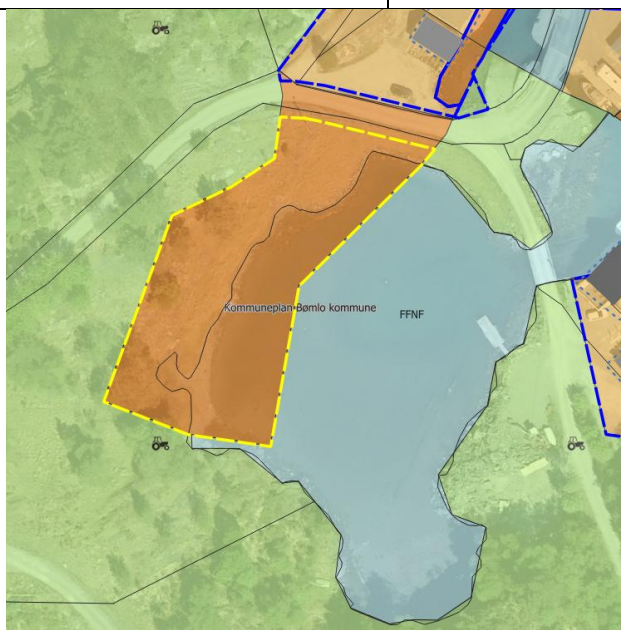


Fagtema	Registreringar		Areal-konflikt
Naturmangfald			Nei
Myr			Nei
Jordbruk	Innmarksbeite		Ja
Kulturminne			Nei
Fiskeriinteresser			Nei
Strandsone			Ja
Naturfare	Aktsemd kvikkleire og flaum		Ja
Samfunn og infrastruktur	Bygd/ubygd	Infrastruktur	
	Dels bygd	Ja	
Samla verknad og vurdering	Tilrår reduksjon ift strandsonevurderingar.		
Tilråding	Vidareføre	Redusere	Endre heile til LNF
		X	

Vevik 1396

Gnr. 59/11	
------------	--

Storleik: 1,9 daa	Ubygd føremål i ein poll i Vevik. Stengt med veg/bru ut mot sjøen. Grensar til LNF-føremål.
--------------------------	---




Fagtema	Registreringar			Areal-konflikt
Naturmangfald				Nei
Myr				Nei
Jordbruk	Innmarksbeite			Ja
Kulturminne				Nei
Fiskeriinteressar				Nei
Strandsone				Ja
Naturfare				Nei
Samfunn og infrastruktur	Bygd/ubygd		Infrastruktur	
	Ubygd		Ja	
Samla verknad og vurdering	Tilrå endring til LNF, pga konflikt med strandsoneverdiar og innmarksbeite.			
Tilråding	Vidareføre	Redusere	Endre heile til LNF	
			x	

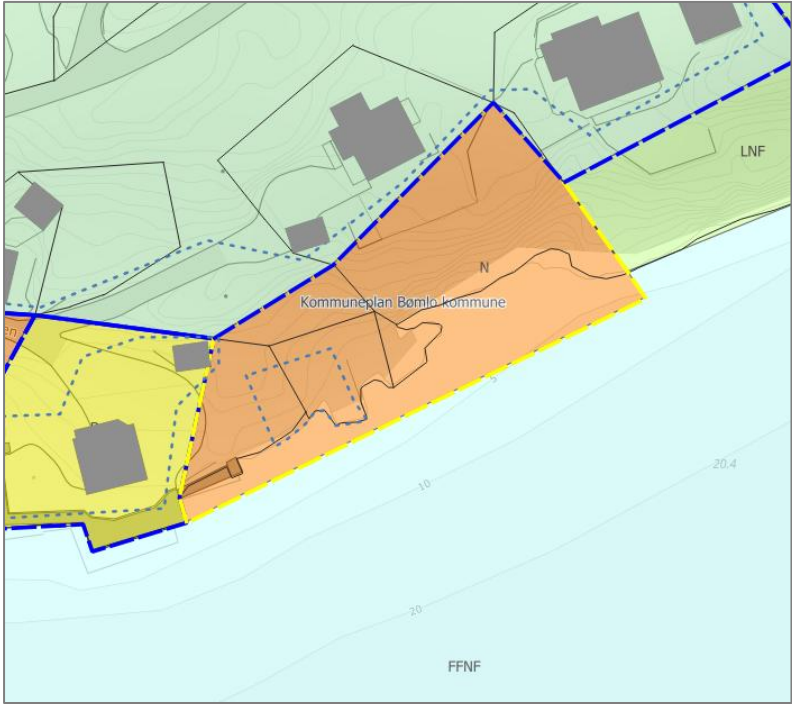
Langevåg 1339

Gnr. 59/115 m. fl.	Dels bygd føremål i Langevåg. Grensar til næringsføremål, LNF spreidd og LNF.
Storleik: 2,3 daa	



Fagtema	Registreringar		Areal-konflikt
Naturmangfald	Naturtype fjorder med naturlig lavt oksygeninnhold i bunnvannet		Nei
Myr			Nei
Jordbruk			Nei
Kulturminne			Nei
Fiskeriinteresser			Nei
Strandsone			Ja
Naturfare	Aktsemd kvikkleire		Ja
Samfunn og infrastruktur	Bygd/ubygd	Infrastruktur	
	Dels bygd	Ja	
Samla verknad og vurdering	<p>Arealet er i stor grad bygd eller opparbeidd med veg. Tiltrå mindre reduksjon ift strandsonевurderingar.</p> 		
Tiltråding	Vidareføre	Redusere	Endre heile til LNF
		X	

Langevåg 1345

Gnr. 59/45 m. fl.	Ubygd føremål i Langevåg. Grensar til bustadføremål, LNF spreidd og LNF.	
Storleik: 1,7 daa		
		
Fagtema	Registreringar	Areal-konflikt
Naturmangfald	Funksjonsområde storskarv, Naturtype fjorder med naturlig lavt oksygeninnhold i bunnvannet	Nei
Myr		Nei
Jordbruk		Nei
Kulturminne		Nei
Fiskeriinteresser		Nei
Strandsone		Ja
Naturfare		Ja
Samfunn og infrastruktur	Bygd/ubygd	Infrastruktur
Samla verknad og vurdering	Tilrå reduksjon ift strandsonevurderingar.	


Tilråding	Vidareføre	Redusere	Endre heile til LNF
		X	

Langevåg 1344

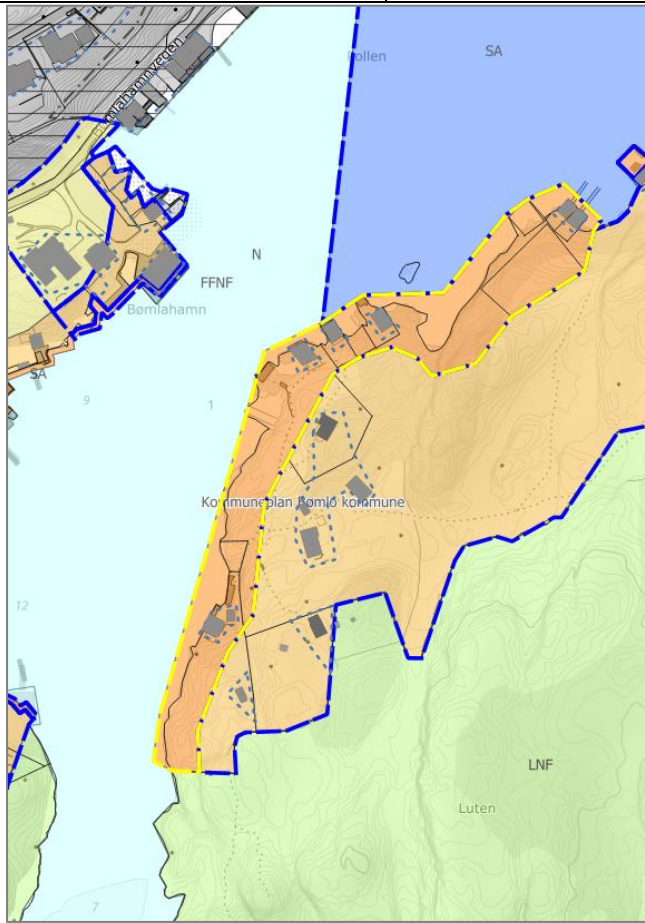
Gnr. 59/5 m. fl.	Dels bygd føremål i Langevåg. Grensar til bustadføremål, LNF spreidd-føremål og LNF.
Storleik: 5,2 daa	

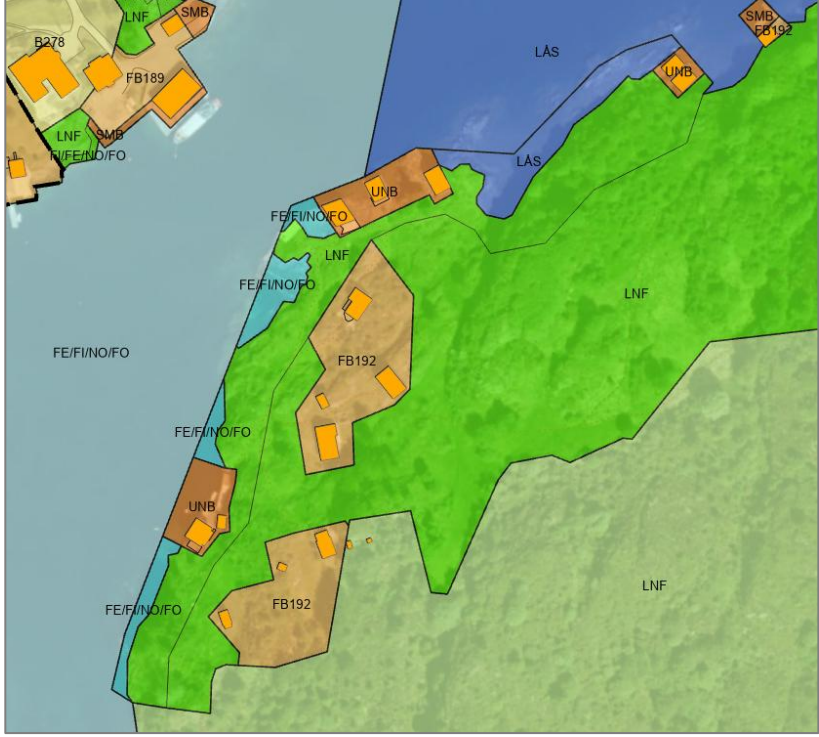


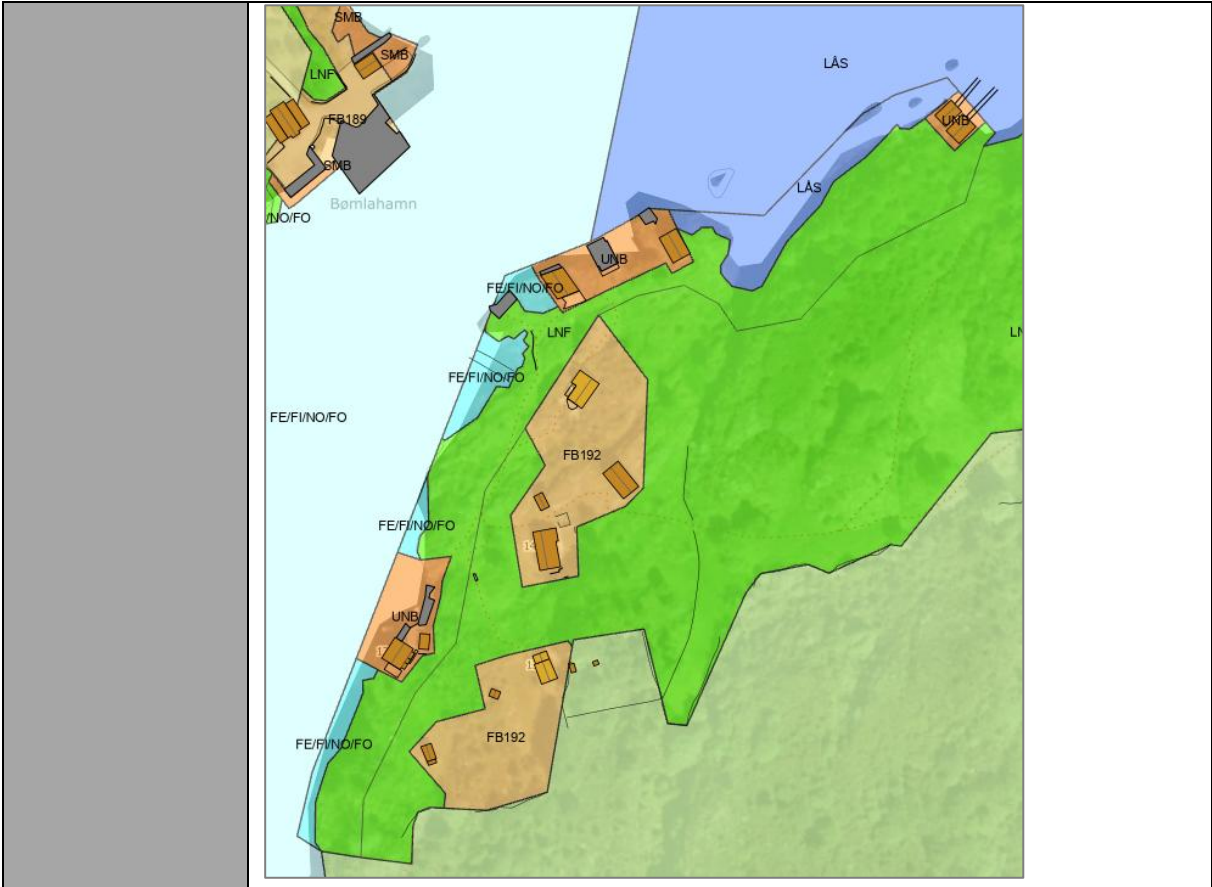
Fagtema	Registreringar	Areal-konflikt
Naturmangfald	Funksjonsområde storskarv, Naturtype fjorder med naturlig lavt oksygeninnhold i bunnvannet	Nei
Myr		Nei
Jordbruk		Nei
Kulturminne	Automatisk freda kulturminne	Ja
Fiskeriinteresser		Nei
Strandsone		Ja
Naturfare	Aktsemd kvikkleire	Ja
Samfunn og infrastruktur	Bygd/ubygd	Infrastruktur
	Dels bygd	Ja

Samla verknad og vurdering	Tilrård reduksjon ift strandsonevurderingar og kulturminne.		
			
Tilråding	Vidareføre	Redusere	Endre heile til LNF
		X	
Politisk tilråding	Vidarefør heile arealet.		

Bømlahamn 1631

Gnr. 52/21 m. fl.	Dels utbygd føremål ved Bømlahamn. Grensar til		
Storleik: 12,5 daa	fritidsbustadføremål.		
			
Fagtema	Registreringar	Areal-konflikt	

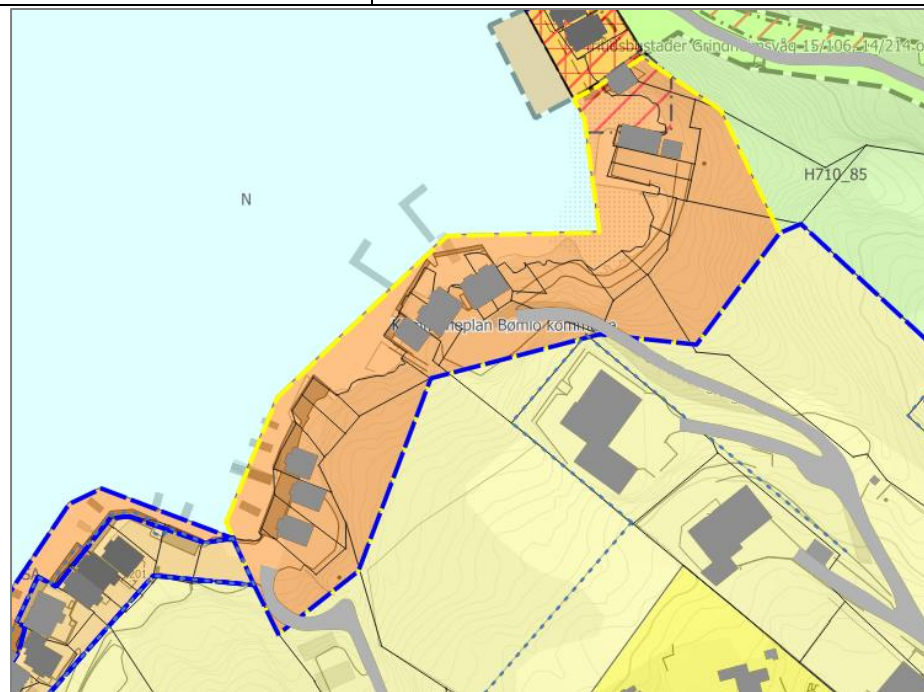
Naturmangfold	Naturtypar semi-naturleg strandeng, semi-naturlig eng, frisk lågurtedellauskog,		Ja
Myr			Nei
Jordbruk	Innmarksbeite		Ja
Kulturminne			Nei
Fiskeriinteresser			Nei
Strandsone			Ja
Naturfare			Ja
Samfunn og infrastruktur	Bygd/ubygd	Infrastruktur	
	Dels bygd	Nei	
Samla verknad og vurdering	Tilrår reduksjon ift strandsonevurderingar, naturtypar og innmarksbeite.		
			
Tilråding	Vidareføre	Redusere	Endre heile til LNF
		X	
Politisk tilråding	Reduser, men vidarefør søndre halvdel av frådelt tomt i sør (rett nord for det søndre området som var føreslått)		



Delområde Moster

Grindheimsvågen 1481

Gnr. 14/10 m. fl.	Dels utbygd område i Grindheimsvågen. Grensar til bustadføremål, fritidsbustadføremål og LNF-føremål. Det er pågående reguleringsplan for området.
Storleik: 7,7 daa	

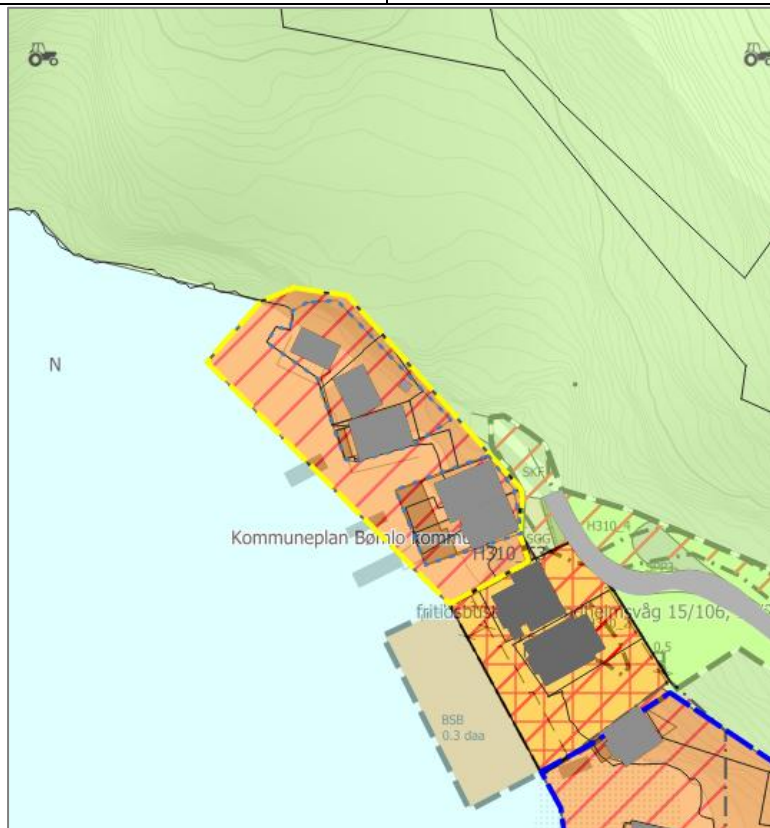


Fagtema	Registreringar		Areal-konflikt
Naturmangfald	Naturtypar hule eiker og frisk lågurtedelleuvsog		Ja
Myr			Nei
Jordbruk			Nei
Kulturminne			Nei
Fiskeriinteresser			Nei
Strandsone			Ja
Naturfare	Aktsemd kvikkeleire, aktsemd skred		Ja
Samfunn og infrastruktur	Bygd/ubygd	Infrastruktur	
	Dels bygd	Ja	
Samla verknad og vurdering	Det er pågående reguleringsplan i delar av området. Delen som er utanfor avgrensinga til reguleringsplanen langs sjø vidareførast, mens det som ligg lenger opp på land tas ut. Innanfor pågående reguleringsplan reduserast arealet iht strandsoneverdiar.		

Tilråding	Vidareføre	Redusere	Endre heile til LNF
		X	
Politisk tilråding	Vidarefør heile arealet.		

Grindheimsvågen 1480

Gnr. 16/37	I hovudsak utbygd areal i Grindheimsvågen. Grensar til LNF og fritidsbustadføremål.
Storleik: 1,1 daa	



Fagtema	Registreringar	Areal-konflikt
Naturmangfald		Nei

Myr		Nei	
Jordbruk		Nei	
Kulturminne		Nei	
Fiskeriinteresser		Nei	
Strandsone		Ja	
Naturfare	Aktsemd kvikkleire	Ja	
Samfunn og infrastruktur	Bygd/ubygd	Infrastruktur	
	Bygd	Ja	
Samla verknad og vurdering	Arealet er i all hovudsak utbygd, og er tilrådd vidareført.		
Tilråding	Vidareføre	Redusere	Endre heile til LNF
	X		

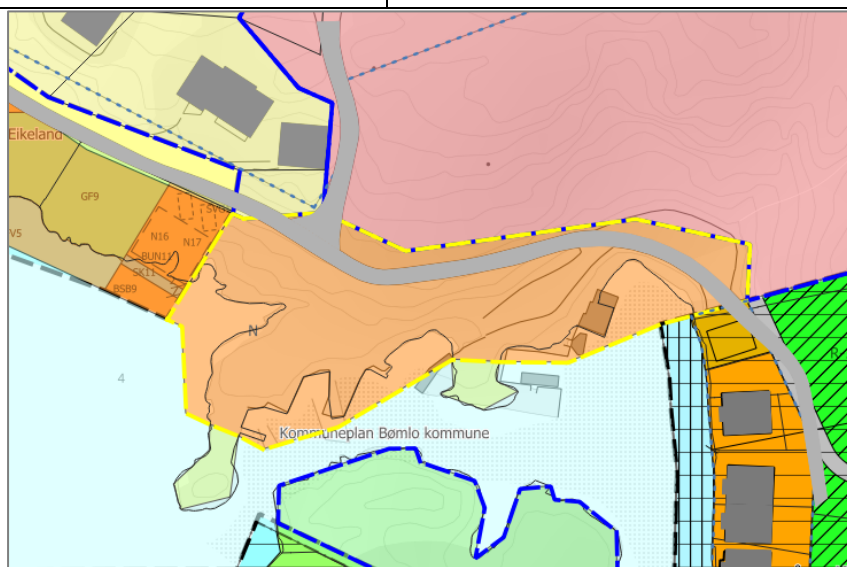
Grindheimsvågen 1482

Gnr. 14/38	Dels bygd føremål, grensar til reguleringsplan og LNF-føremål.	
Storleik: 3,5 daa		
Fagtema	Registreringar	Areal-konflikt
Naturmangfald		Nei
Myr		Nei
Jordbruk		Nei
Kulturminne		Nei
Fiskeriinteresser		Nei
Strandsone		Ja
Naturfare	Aktsemd flaum	Ja
Samfunn og infrastruktur	Bygd/ubygd	Infrastruktur
	Dels bygd	Grensar til

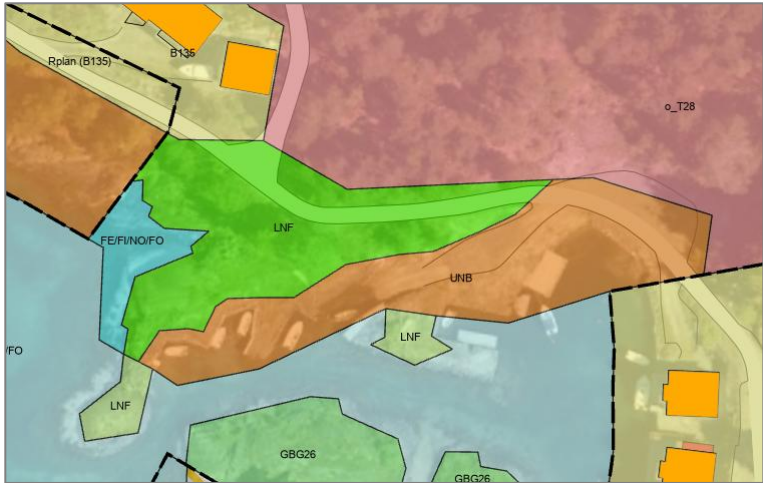
Samla verknad og vurdering	Redusere iht. strandsoneverdiar		
Tilråding	Vidareføre	Redusere	Endre heile til LNF
		X	

Færevågen 1525

Gnr. 11/29 m. fl.	Dels planert område i Færevågen, ingen eksisterande bygg.
Storleik: 3 daa	Resterande deler av naustføremålet er omfatta av reguleringsplan.

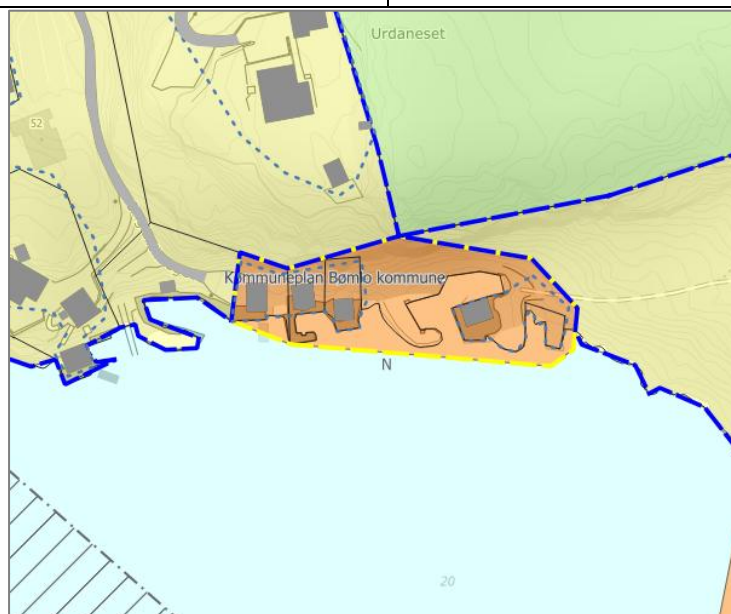


Fagtema	Registreringar	Areal-konflikt
Naturmangfald		Nei
Myr		Nei
Jordbruk		Nei
Kulturminne		Nei
Fiskeriinteresser		Nei
Strandsone		Ja
Naturfare	Aktsemd kvikkleire	Ja
Samfunn og infrastruktur	Bygd/ubygd	Infrastruktur
	Ubygd	Ja


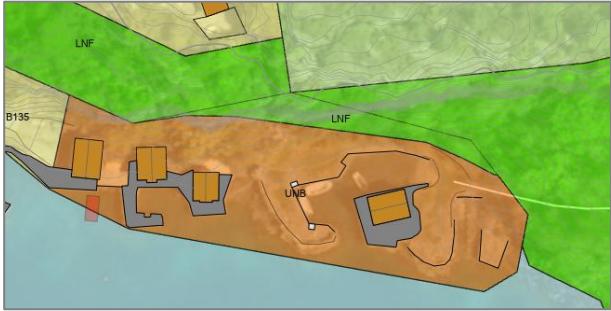
Samla verknad og vurdering	Tilrård reduksjon ift strandsonevurderingar.		
			
Tilråding	Vidareføre	Redusere	Endre heile til LNF
		X	
Politisk tilråding	Vidarefør heile arealet.		

Urdaneset 1134

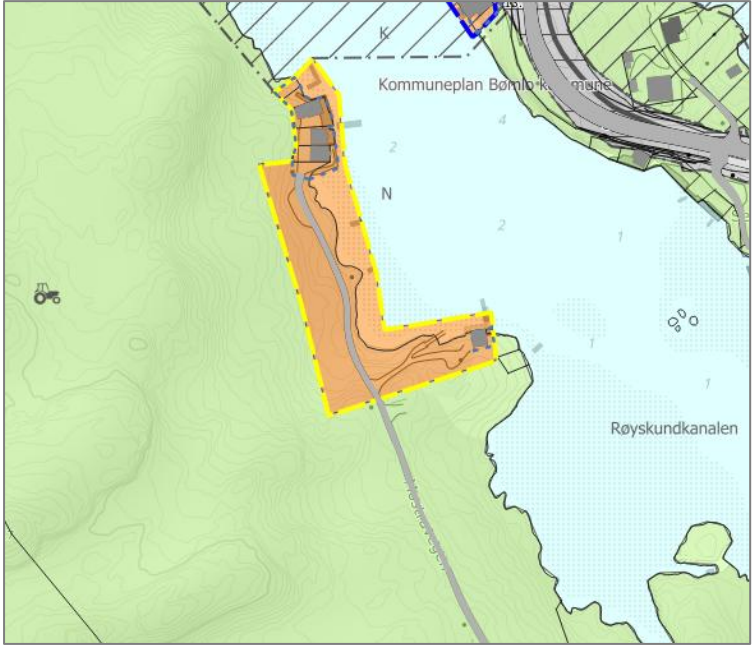
Gnr. 11/199	Dels utbygd naustføremål på sørsida av Urdaneset. Grensar til bustadføremål og LNF-føremål.
Storleik: 2,5 daa	




Fagtema	Registreringar	Areal-konflikt
Naturmangfald	Naturtype gammel fattig edellauvskog	Ja
Myr		Nei
Jordbruk		Nei
Kulturminne		Nei
Fiskeriinteressar		Nei
Strandsone		Ja
Naturfare	Aktsemd kvikkleire	Ja

Samfunn og infrastruktur	Bygd/ubygd	Infrastruktur	
Samla verknad og vurdering	Tilrå reduksjon ift strandsonevurderingar og naturmangfald		
			
Tilråding	Vidareføre	Redusere	Endre heile til LNF
		X	
Politisk tilråding	Reduser, men justert noko meir naust i bakkant.		
			

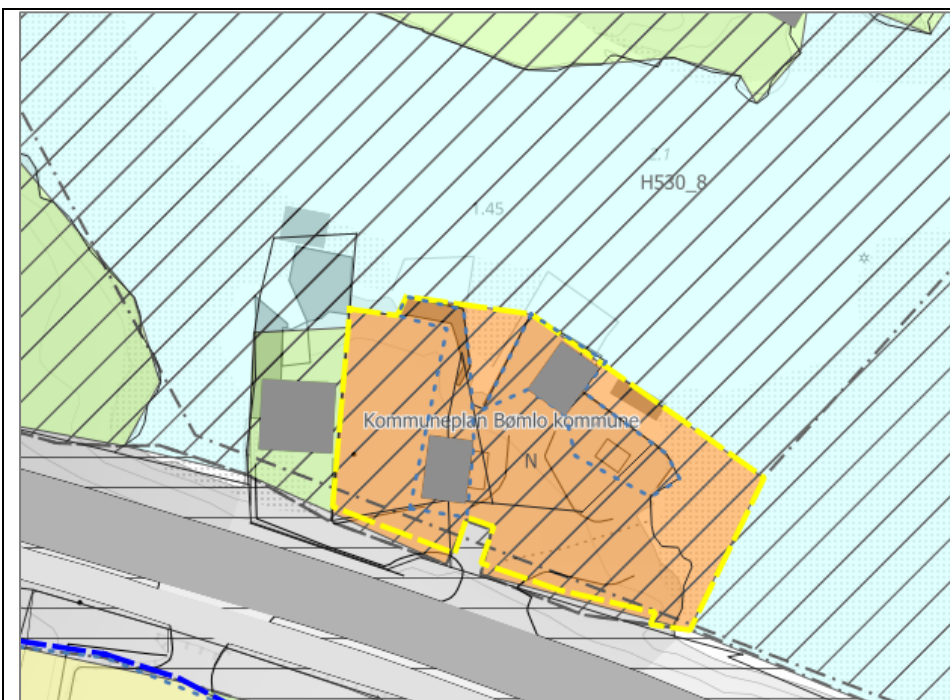
Røysundkanalen 1094

Gnr. 11/3	Dels bygd føremål på sørsida av Røysundkanalen. Grensar til LNF-føremål, og omsynssone friluftsliv.
Storleik: 7,1 daa	
	

Fagtema	Registreringar		Areal-konflikt
Naturmangfald	Funksjonsområde for dvergdykker og gråmåke.		Nei
Myr			Nei
Jordbruk			Nei
Kulturminne			Nei
Fiskeriinteresser			Nei
Strandsone			Ja
Naturfare	Aktsemd kvikkleire		Ja
Samfunn og infrastruktur	Bygd/ubygd	Infrastruktur	
	Dels bygd	Ja	
Samla verknad og vurdering	Tilrår reduksjon ift strandsonevurderingar.		
			
Tilråding	Vidareføre	Redusere	Endre heile til LNF
		X	

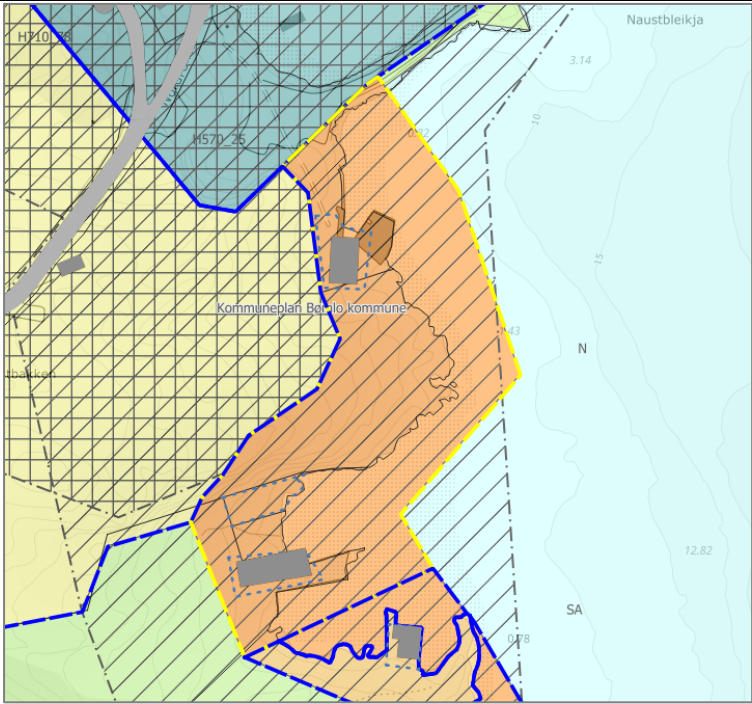
Røyksundkanalen 1199

Gnr. 11/76	Dels bygd føremål på sørsida av Røyksundkanalen. Omfatta av omsynssone bevaring kulturmiljø.
Storleik: 1 daa	



Fagtema	Registreringar		Areal-konflikt
Naturmangfald	Funksjonsområde for gråmåke		Nei
Myr			Nei
Jordbruk			Nei
Kulturminne			Nei
Fiskeriinteresser			Nei
Strandsone			Ja
Naturfare	Aktsemd kvikkleire		Ja
Samfunn og infrastruktur	Bygd/ubygd	Infrastruktur	
	Dels bygd	Ja	
Samla verknad og vurdering	Tilrår reduksjon ift strandsonevurderingar.		
Tilråding	Vidareføre	Redusere	Endre heile til LNF
		x	
Politisk tilråding	Vidarefør heile arealet.		

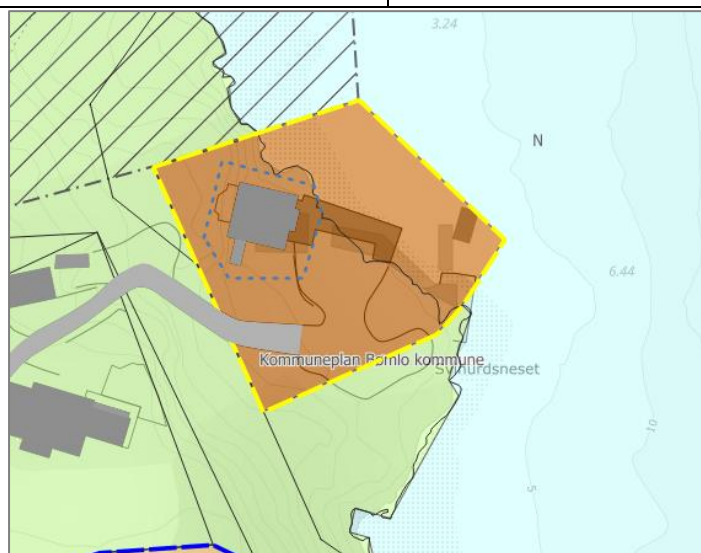
Naustbakken1203

Gnr. 11/4 m. fl.		Dels utbygd føremål på Naustbakken. Grensar til småbåthamn, bustadføremål og LNF. Omfatta av omsynssone bevaring kulturmiljø.	
Storleik: 5 daa			
			
Fagtema	Registreringar		Areal-konflikt
Naturmangfald	Naturtype naturbeitemark		Ja
Myr			Nei
Jordbruk	Innmarksbeite		Ja
Kulturminne			Nei
Fiskeriinteresser			Nei
Strandsone			Ja
Naturfare	Aktsemd kvikkleire		Ja
Samfunn og infrastruktur	Bygd/ubygd	Infrastruktur	
	Dels bygd	Ja	
Samla verknad og vurdering	Tilrår reduksjon ift strandsonevurderingar og innmarksbeite.		

Tilråding	Vidareføre	Redusere	Endre heile til LNF
		X	
Politisk tilråding	Vidarefør heile arealet.		

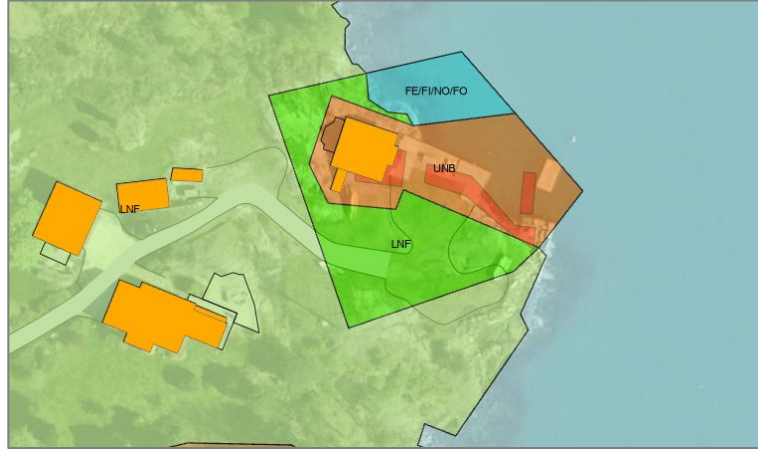
Naustbakken 1096

Gnr. 11/175	Dels bygd føremål ved Naustbakken. Grensar til omsynssone for bevaring kulturmiljø og LNF-føremål.
Storleik: 1,5 daa	



Fagtema	Registreringar	Areal-konflikt
Naturmangfald	Naturtype naturbeitemark	Ja
Myr		Nei
Jordbruk		Nei
Kulturminne		Nei
Fiskeriinteressar		Nei

Strandsone		Ja
Naturfare	Aktsemd kvikkleire	Ja
Samfunn og infrastruktur	Bygd/ubygd	Infrastruktur
	Dels bygd	Ja
Samla verknad og vurdering	Tilrår reduksjon ift strandsonevurderingar.	
Tilråding	Vidareføre	Redusere
		x
		Endre heile til LNF

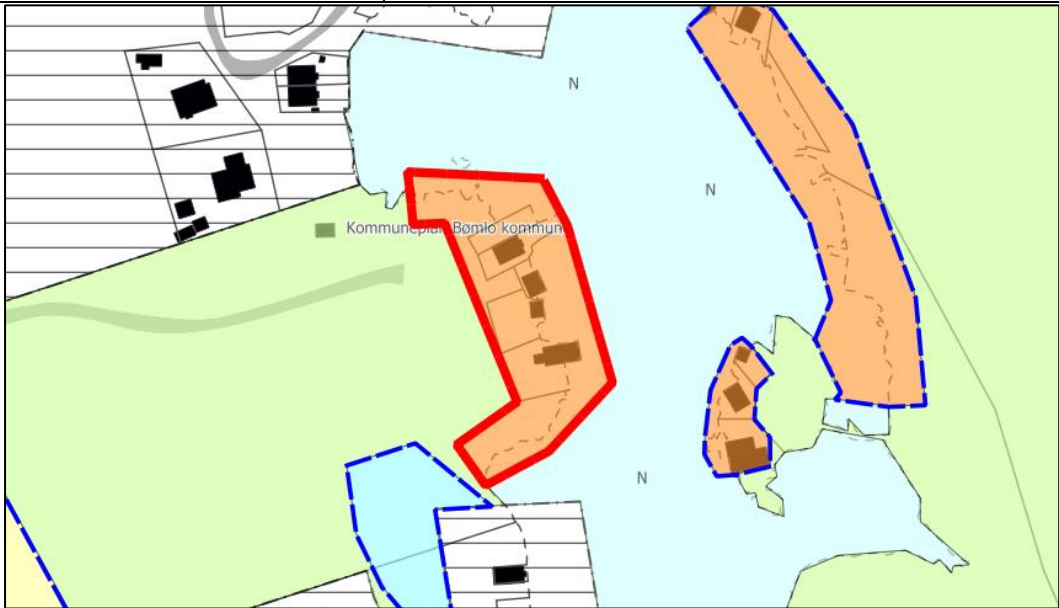


Grønåsvågen 1476

Gnr. 16/32	Ubygd føremål på vestsida av Grønåsvågen. Grensar til LNF-føremål.	
Storleik: 2,4 daa		
Fagtema	Registreringar	Areal-konflikt
Naturmangfald		Nei
Myr		Nei
Jordbruk		Nei
Kulturminne		Nei

Fiskeriinteresser		Nei
Strandsone		Ja
Naturfare	Aktsemd kvikkleire	Ja
Samfunn og infrastruktur	Bygd/ubygd	Infrastruktur
	Ubygd	Nei
Samla verknad og vurdering	Tilrår at arealet vert endra til LNF ift strandsonevurderingar.	
Tilråding	Vidareføre	Endre heile til LNF
	Redusere	x

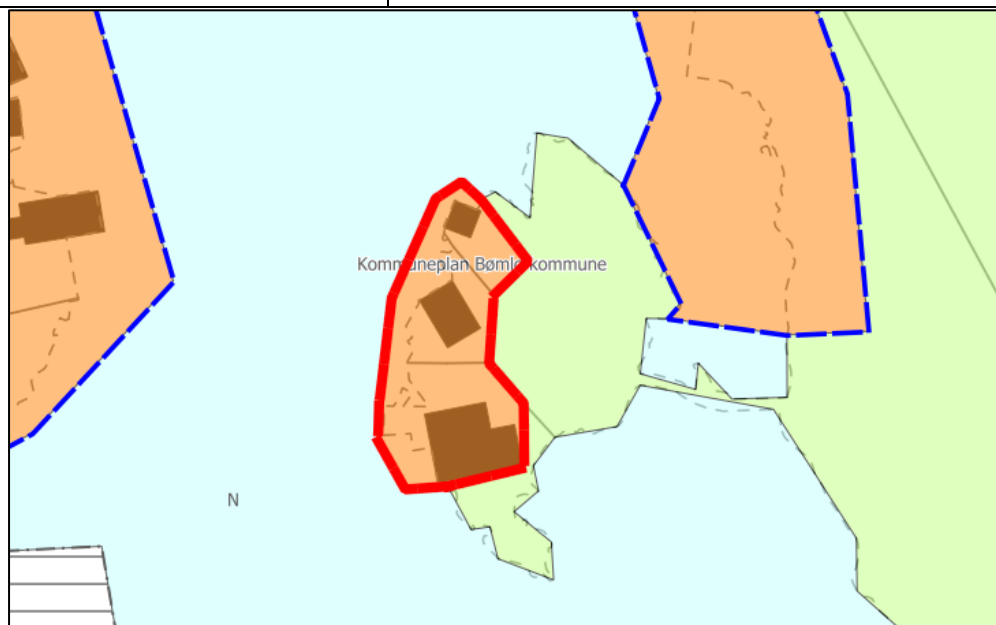
Grønåsvågen 1502

Gnr. 16/168 m.fl.	Delvis bygd areal. Ubygde delar er klassifisert i AR5 som skog.	
Storleik: 3,0 daa	Grensar mot arealføremål LNF og bruk og vern av sjø og vassdrag med tilhøyrande strandsone.	
		
Fagtema	Registreringar	Areal-konflikt
Naturmangfald		Nei
Myr		Nei
Jordbruk		Nei
Kulturminne		Nei
Fiskeriinteresser		Nei
Strandsone		Ja
Naturfare	Aktsemdsoner kvikkleire.	Ja
Samfunn og infrastruktur	Bygd/ubygd	Infrastruktur
	Dels bygd	Grensar til
Samla verknad og vurdering	Tilrår reduksjon ifht. ubygd areal og strandsonevurderingar.	

Tilråding	Vidareføre	Redusere	Endre heile til LNF
		x	
Politisk tilråding	Vidarefør heile arealet.		

Grønåsvågen 1478

Gnr. 19/49 m.fl.	Delvis bygd areal. Ubygde delar er klassifisert i AR5 som open fastmark og bygningspåverka areal. Grensar mot arealføremål LNF og bruk og vern av sjø og vassdrag med tilhøyrande strandsone.
Storleik: 0,6 daa	

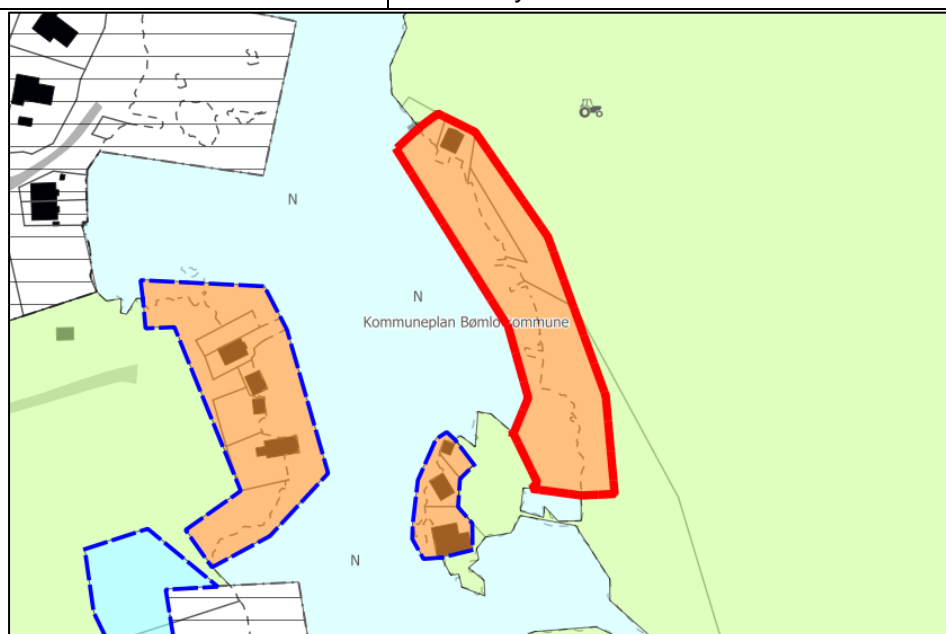


Fagtema	Registreringar	Areal-konflikt
Naturmangfald		Nei
Myr		Nei
Jordbruk		Nei

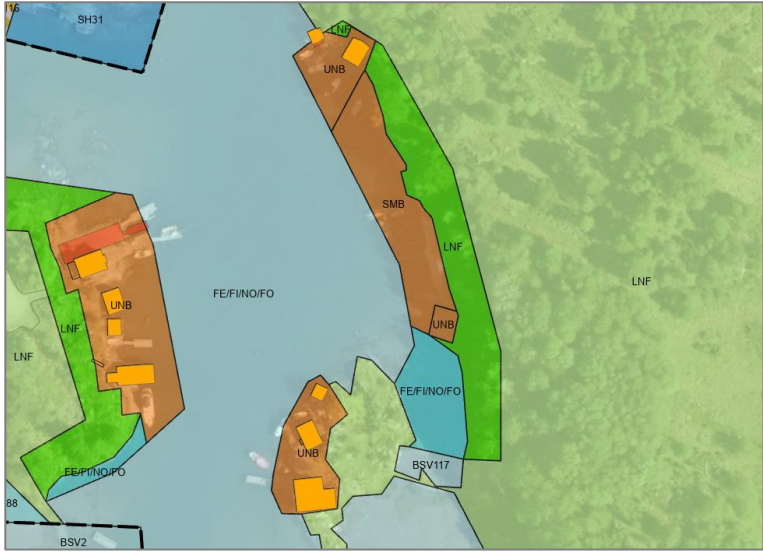
Kulturminne		Nei	
Fiskeriinteresser		Nei	
Strandsone		Ja	
Naturfare		Nei	
Samfunn og infrastruktur	Bygd/ubygd	Infrastruktur	
	Dels bygd	Nei	
Samla verknad og vurdering	Arealet er i all hovudsak utbygd, og er tilrådd vidareført.		
Tilråding	Vidareføre	Redusere	Endre heile til LNF
	x		

Grønåsvågen 1477

Gnr. 19/7 m.fl.	Delvis bygd areal. Ubygde delar er klassifisert i AR5 som skog. Grensar mot arealføremål LNF og bruk og vern av sjø og vassdrag med tilhøyrande strandsone.
Storleik: 3,4 daa	

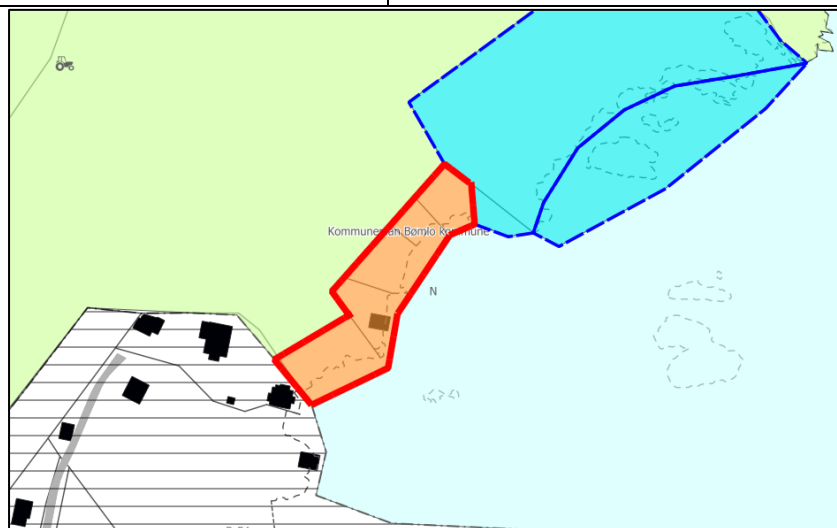


Fagtema	Registreringar	Areal-konflikt
Naturmangfald	Viktige naturtypar; frisk lågurtedelskog (svært stor verdi), rik edellauvskog (stor verdi), strandeng og strandsump (middels verdi)	Nei
Myr		Nei
Jordbruk		Nei
Kulturminne	SEFRAK-registrering.	Nei
Fiskeriinteresser		Nei
Strandsone		Ja
Naturfare		Nei
Samfunn og infrastruktur	Bygd/ubygd	Infrastruktur
	Dels bygd	Nei

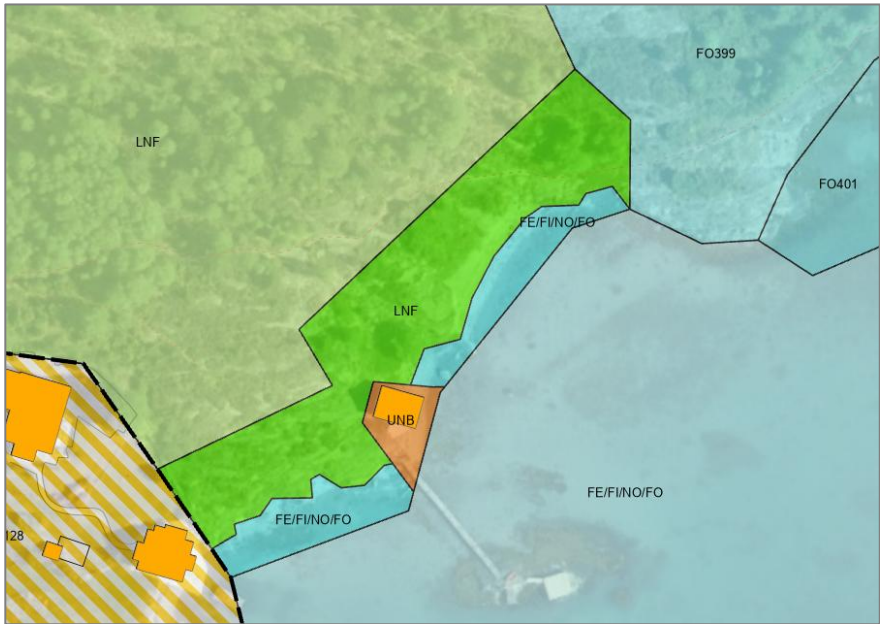
Samla verknad og vurdering	Tilråd reduksjon ifht. ubygd areal og strandsonevurderingar, samt konflikt med fagtema naturmangfald.		
			
Tilråding	Vidareføre	Redusere	Endre heile til LNF
		X	

Breivika 1483

Gnr. 20/98 m.fl.	Delvis bygd areal. Ubygde delar er klassifisert i AR5 som open fastmark og skog. Grensar mot arealføremål LNF, R-54 bustadar, friluftsområde, og bruk og vern av sjø og vassdrag med tilhøyrande strandsone.
Storleik: 2,9 daa	

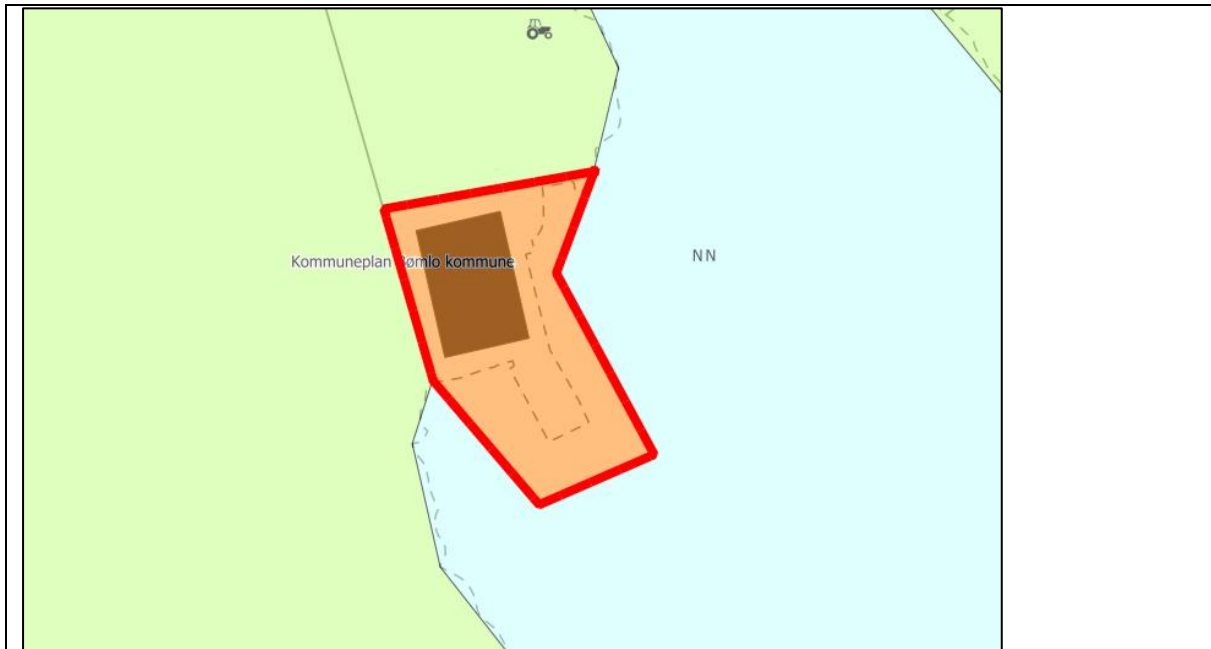


Fagtema	Registreringar	Areal-konflikt
Naturmangfald	Viktige naturtypar; kystlynghei (middels verdi), og rikt strandberg (stor verdi). Registrert art frå røddlista; glansteppepose (sterkt trua).	Ja
Myr		Nei
Jordbruk		Nei
Kulturminne		Nei
Fiskeriinteressar		Nei

Strandsone		Ja	
Naturfare		Nei	
Samfunn og infrastruktur	Bygd/ubygd	Infrastruktur	
	Dels bygd	Nei	
Samla verknad og vurdering	Tilrår reduksjon ifht. ubygd areal og strandsonevurderingar, samt konflikt med fagtema naturmangfald.		
			
Tilråding	Vidareføre	Redusere	Endre heile til LNF
		X	
Politisk tilråding	Vidarefør heile arealet.		

Store Televika 1505

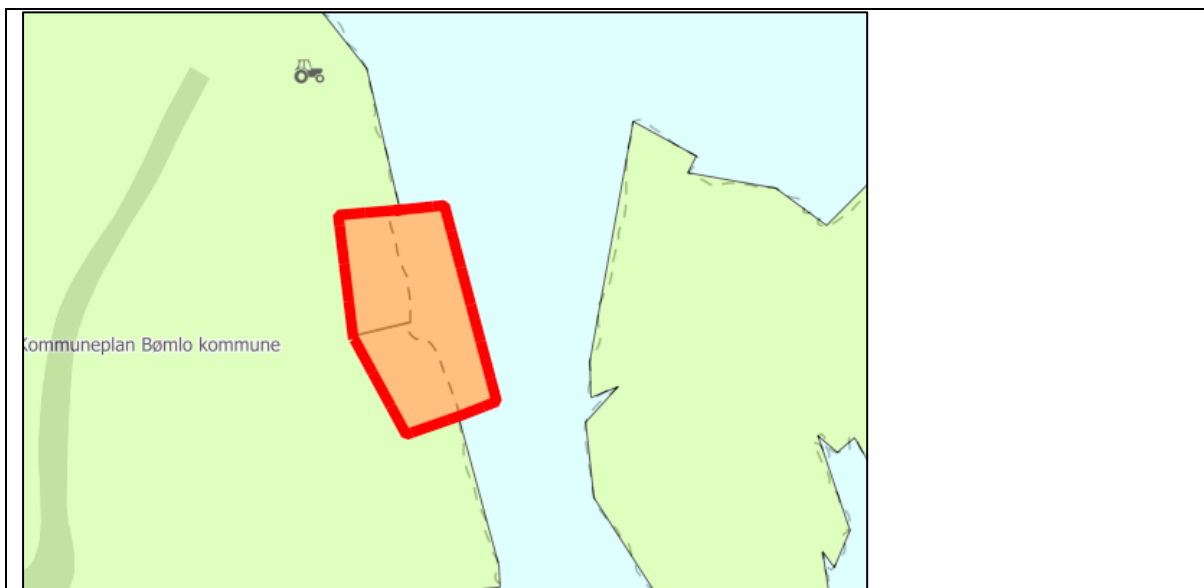
Gnr. 18/16	Delvis bygd areal. Ubygde delar er klassifisert i AR5 som open fastmark. Grensar mot arealføremål LNF og bruk og vern av sjø og vassdrag med tilhøyrande strandsone.
Storleik: 0,3 daa	



Fagtema	Registreringar			Areal-konflikt
Naturmangfald				Nei
Myr				Nei
Jordbruk				Nei
Kulturminne				Nei
Fiskeriinteresser				Nei
Strandsone				Ja
Naturfare				Nei
Samfunn og infrastruktur	Bygd/ubygd		Infrastruktur	
	Dels bygd		Nei	
Samla verknad og vurdering	Ikkje i vesentleg konflikt med registrerte fagtema og omsyn strandsone. Tilrår vidareføring.			
Tilråding	Vidareføre	Redusere	Endre heile til LNF	
	x			

Store Televika 1500

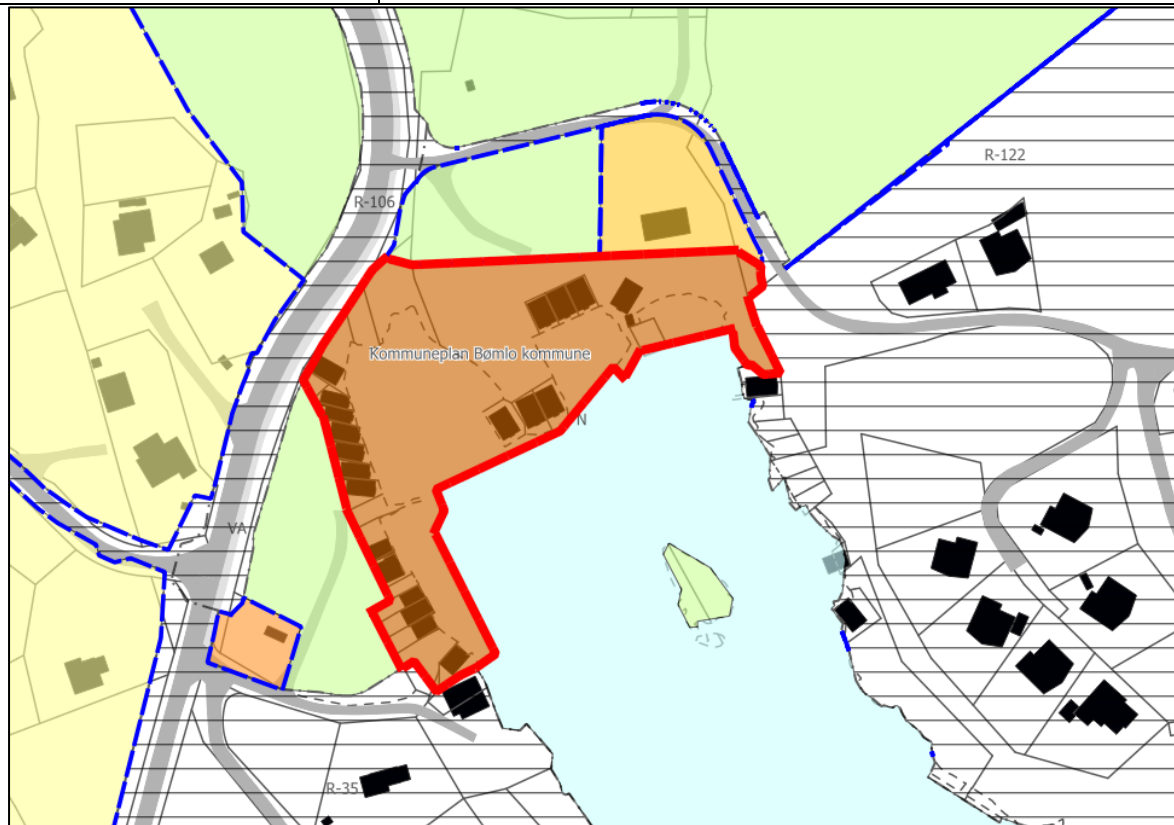
Gnr. 18/81 m.fl.	Areal med bryggeanlegg, klassifisert i AR5 som ubygd med open fastmark. Grensar mot arealføremål LNF og bruk og vern av sjø og vassdrag med tilhøyrande strandsone.
Storleik: 0,4 daa	



Fagtema	Registreringar		Areal-konflikt
Naturmangfald	Viktig naturtype; kystlynghei (svært stor verdi).		Ja
Myr			Nei
Jordbruk			Nei
Kulturminne			Nei
Fiskeriinteresser			Nei
Strandsone			Ja
Naturfare			Nei
Samfunn og infrastruktur	Bygd/ubygd	Infrastruktur	
	Dels bygd	Nei	
Samla verknad og vurdering	Tilråd reduksjon ifht. ubygd areal og strandsonevurderingar, samt koflikt med fagtema naturmangfald.		
Tilråding	Vidareføre	Redusere	Endre heile til LNF
		X	

Notlandsvågen 1556

Gnr. 17/190 m.fl.	Delvis bygd areal. Ubygde delar er klassifisert i AR5 som skog og bygningspåverka areal. Grensar mot arealføremål LNF, R-106 veganlegg, R-35 bustad, fritidsbustad (inkl. R-122), og bruk og vern av sjø og vassdrag med tilhøyrande strandsone.
Storleik: 8,2 daa	



Fagtema	Registreringar		Areal-konflikt
Naturmangfald	Viktige naturtypar; rikt strandberg (middels verdi), og open grunnlendt kalkmark i boreonemoral sone (svært stor verdi). Arealet har også fleire registrerte artar frå raudlista; ask (sterkt trua) og papirhunnelav, midjehårstjerne og praktfiltlav (sårbare).		Ja
Myr			Nei
Jordbruk			Nei
Kulturminne	SEFRAK-registrering.		Nei
Fiskeriinteresser			Nei
Strandsone			Ja
Naturfare	Aktsemdsoner kvikkleire.		Ja
Samfunn og infrastruktur	Bygd/ubygd	Infrastruktur	Ja
	Dels bygd		
Samla verknad og vurdering	Tilrår reduksjon ifht. ubygd areal og strandsonevurderingar, samt konflikt med fagtema naturmangfald.		

Tilråding	Vidareføre	Redusere	Endre heile til LNF
		X	

Naustføremål – utbygde areal

Delområde	Stadnamn	Areal	Kart
Langevåg	Kallavåg, 1635	0,8 daa	
Eidesvik	Eidesvik, 1603	11,5 daa	

Skipavik	Skipavik, 1337	0,8 daa	
Finnås	Finnås 1143	0,2 daa	